

Managementplan für das FFH-Gebiet Thymen (Landesnr.: 018, EU-Nr.: DE 2744-301) Karte 1: Landnutzung und Schutzgebiete

Legende

- FFH-Gebiet
- Landesgrenze
- Tourismus**
- ⋯ Radwege
- Bootseinstellen
- Landnutzung**
- Fließgewässer
- Staugewässer (einschließlich Uferbereiche, Röhrichte etc.)
- Röhrichtgesellschaften
- anthropogene Rohbodenstandorte und Ruderalfluren
- Moore und Sümpfe
- Gras- und Staudenfluren
- Trockenrasen
- Laubgebüsche, Feldgehölze, Alleen, Baumreihen und Baumgruppen
- Wälder
- Forsten
- Äcker
- Biotop der Grün- und Freiflächen
- Bebaute Gebiete
- Verkehrsanlagen und Sonderflächen
- Fließgewässer
- Laubgebüsche, Feldgehölze, Alleen, Baumreihen und Baumgruppen
- Laubgebüsche, Feldgehölze, Alleen, Baumreihen und Baumgruppen
- Geschützte Teile von Natur und Landschaft und weitere Schutzgebiete**
- Naturparkgrenze Uckermärkische Seen (2846-701)
- Naturschutzgebiete
- Naturentwicklungsgebiete (Zone 1)
- EU-Vogelschutzgebiete
- weitere FFH-Gebiete
- Wasserschutzzone (Übersichtskarte)**
- Zone I
- Zone II
- Zone III

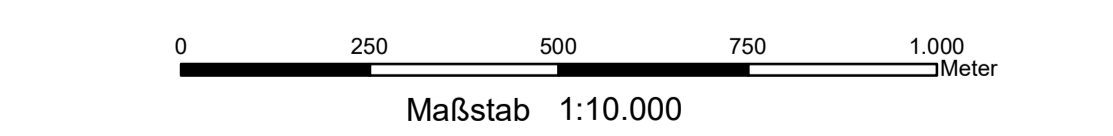
Das gesamte Planungsgebiet befindet sich innerhalb des Naturschutzgebietes Thymen (2744-503), im Landschaftsschutzgebiet Norduckermärkische Seenlandschaft (2846-601) und im Naturpark Uckermärkische Seen (2846-701).

Hinweis: Entsprechend den Vorgaben der BBK wurden alle im FFH-Gebiet befindlichen Biotopie in ihrer gesamten Größe erfasst und dargestellt. Sie können daher über die FFH-Gebietsgrenze hinausreichen.

Datenquellen:
DTK10: © GeoBasis-DE/LGB, di-deby-2-0;
Geofachdaten: Datenlizenz Deutschland - Namensnennung - Version 2.0; <https://www.govdata.de/di-deby-2-0>; <https://www.govdata.de/di-deby-2-0>;
Landesamt für Umwelt Brandenburg;
<https://metaver.de/referenzzone?docuid=AB2F53A4-A68E-413F-B4C4-A972D2A2A0B>: Schutzgebiete (NSG, LSG, GSG);
<https://metaver.de/referenzzone?docuid=7DE3A549-769C-4F01-A5E6-B3E25D34397E>: FFH-Gebiete;
<https://metaver.de/referenzzone?docuid=657B7125-9000-46C0-8C91-A373A4B72914>: Wasserschutzgebiete (WSG);
<https://metaver.de/referenzzone?docuid=F88F1BEB-FD2C-41AE-B3A4-94711747DA7D>: Vogelschutzgebiete (SPA);
Biotopklassen: Landesamt für Umwelt, 2018

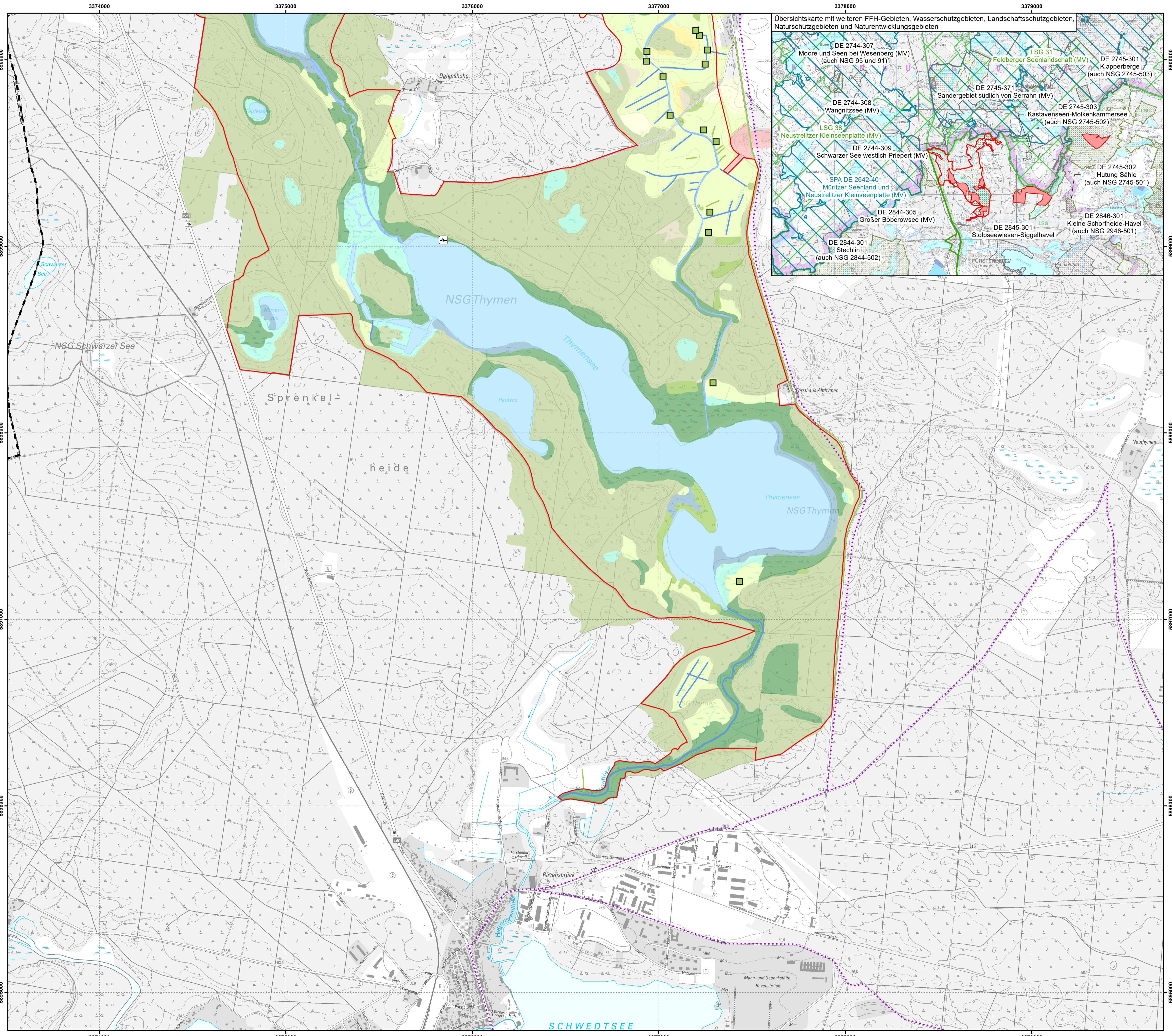
Managementplan für das FFH-Gebiet Thymen (Landesnr.: 018, EU-Nr.: DE 2744-301)

Karte 1: Landnutzung und Schutzgebiete
Blatt-Nr.: 1 von 2



Bearbeitung: Silke Freitag
Stand: 12/2020
Kartographie: Madlen Burmeister

Auftraggeber: Landesamt für Umwelt, Seeburger Chaussee 2, 14476 Potsdam, OT Groß Glienicke
Auftragnehmer: UmweltPlan GmbH Stralsund, Tribseer Damm 2, 18437 Stralsund



Managementplan für das FFH-Gebiet Thymen
 (Landesnr.: 018, EU-Nr.: DE 2744-301)
 Karte 1: Landnutzung und Schutzgebiete

- Legende**
- FFH-Gebiet
 - Landesgrenze
- Tourismus**
- Radwege
 - Bootseinsatzstellen
- Landnutzung**
- Fließgewässer
 - Stauwasser (einschließlich Uferbereiche, Röhrichte etc.)
 - Röhrichtgesellschaften
 - anthropogene Rohbodenstandorte und Ruderalfluren
 - Moore und Sümpfe
 - Gras- und Staudenfluren
 - Trockenrasen
 - Laubgebüsche, Feldgehölze, Alleen, Baumreihen und Baumgruppen
 - Wälder
 - Forsten
 - Äcker
 - Biotope der Grün- und Freiflächen
 - Bebaute Gebiete
 - Verkehrsanlagen und Sonderflächen
 - Fließgewässer
 - Laubgebüsche, Feldgehölze, Alleen, Baumreihen und Baumgruppen
 - Laubgebüsche, Feldgehölze, Alleen, Baumreihen und Baumgruppen
- Geschützte Teile von Natur und Landschaft und weitere Schutzgebiete**
- Naturparkgrenze Uckermärkische Seen (2846-701)
 - Naturschutzgebiete
 - Naturentwicklungsgebiete (Zone 1)
 - EU-Vogelschutzgebiete
 - weitere FFH-Gebiete
- Wasserschutzzone (Übersichtskarte)**
- Zone I
 - Zone II
 - Zone III

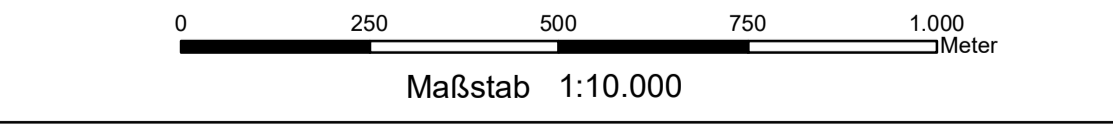
Das gesamte Planungsgebiet befindet sich innerhalb des Naturschutzgebietes Thymen (2744-503), im Landschaftsschutzgebiet Norduckermärkische Seenlandschaft (2846-601) und im Naturpark Uckermärkische Seen (2846-701).

Hinweis: Entsprechend den Vorgaben der BBK wurden alle im FFH-Gebiet befindlichen Biotope in ihrer gesamten Größe erfasst und dargestellt. Sie können daher über die FFH-Gebietsgrenze hinausreichen.

Datenquellen:
 DTK10: © GeoBasis-DE/LGB, di-deby-2-0;
 Geofachdaten: Datenlizenz Deutschland - Namensnennung - Version 2.0; <https://www.govdata.de/di-deby-2-0;di-de-by-2-0>;
 Landesamt für Umwelt Brandenburg;
<https://metatool.de/referenzanzeiger?docid=AB2F53A4-A86E-413F-B4C4-A972D2A2A0B>: Schutzgebiete (NSG, LSG, GSG);
<https://metatool.de/referenzanzeiger?docid=7DE3A549-769C-4F01-A56B-B3E25D43979E>: FFH-Gebiete;
<https://metatool.de/referenzanzeiger?docid=657B7128-800D-46C0-8C91-A373A8A97214>: Wasserschutzgebiete (WSG);
<https://metatool.de/referenzanzeiger?docid=888F1BEB-FD2C-41AE-B3A4-94711747DA7D>: Vogelschutzgebiete (SPA);
 Biotoptypenklassen: Landesamt für Umwelt, 2018

Managementplan für das FFH-Gebiet Thymen (Landesnr.: 018, EU-Nr.: DE 2744-301)

Karte 1: Landnutzung und Schutzgebiete
 Blatt-Nr.: 2 von 2



Bearbeitung: Silke Freitag
 Stand: 12/2020
 Kartographie: Madlen Burmeister

Auftraggeber: Landesamt für Umwelt Seeburger Chaussee 2 14476 Potsdam, OT Groß Glienicke
 Auftragnehmer: UmwelPlan GmbH Stralsund Tribseer Damm 2 18437 Stralsund