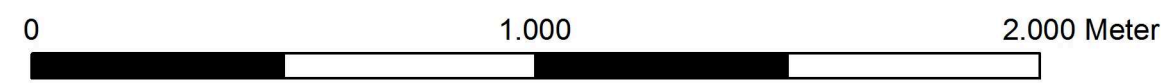




Gefördert durch den Europäischen Landwirtschaftsfonds für die Entwicklung des ländlichen Raums (ELER) und durch das Land Brandenburg

FFH-Gebiet Nuthe-Nieplitz-Niederung

Karte 4D: Bestand/Bewertung der Arten nach Anhang II und IV FFH-RL und weiterer wertgebender Arten
Amphibien, Reptilien und Rundmäuler



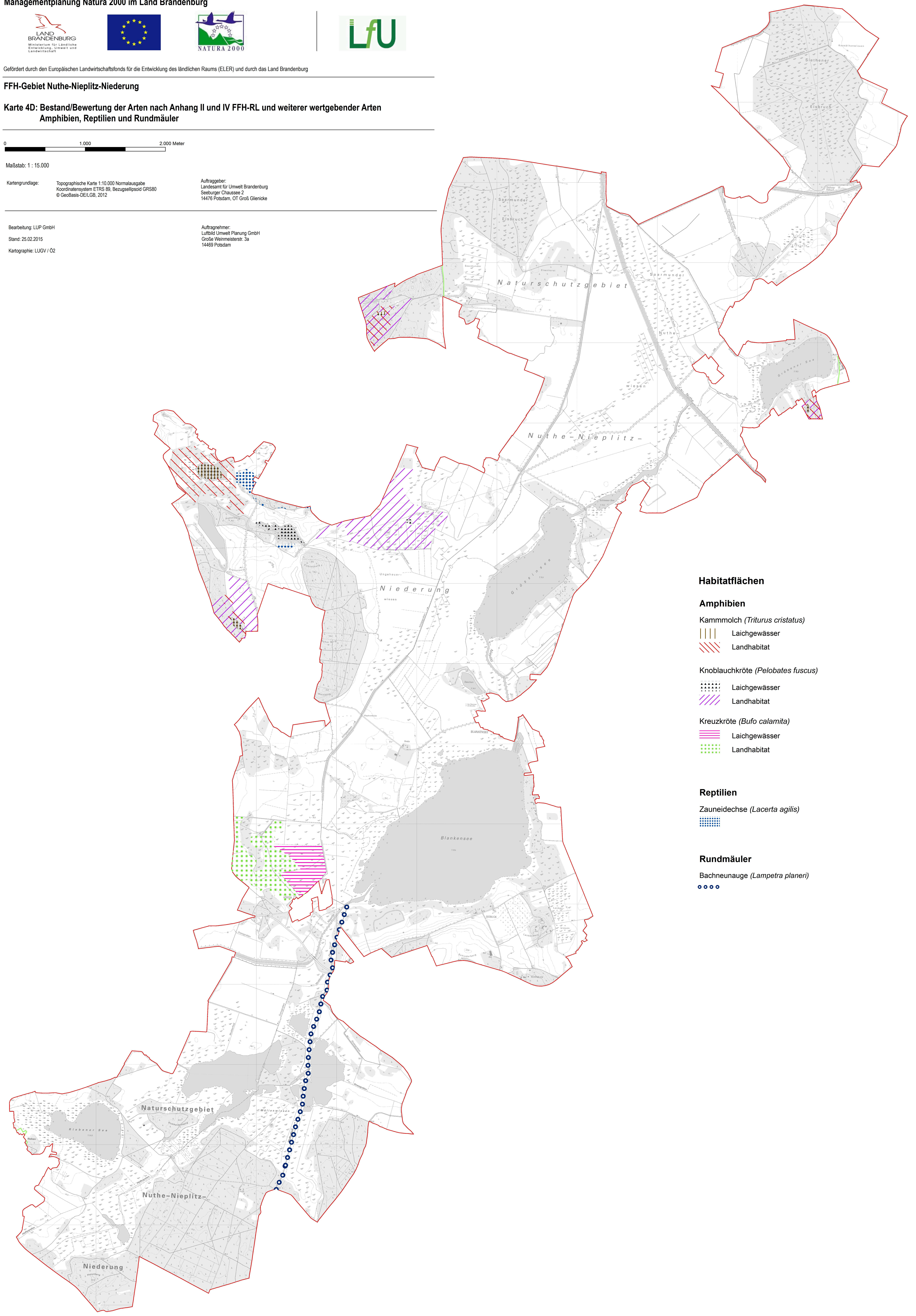
Maßstab: 1 : 15 000

Kartengrundlage: Topographische Karte 1:10.000 Normalausgabe
Koordinatensystem ETRS 89, Bezugsellipsoid GRS80
© GeoBasis-DE/LGB, 2012

Auftraggeber:
Landesamt für Umwelt Brandenburg
Seeburger Chaussee 2
14476 Potsdam, OT Groß Glienicke

Bearbeitung: LUP GmbH
Stand: 25.02.2015
Kartographie: LUGV / O2

Auftragnehmer:
Luftbild Umwelt Planung GmbH
Große Weinmeisterstr. 3a
14469 Potsdam



Habitatflächen

Amphibien

Kammolch (*Triturus cristatus*)

- Laichgewässer
- Landhabitat

Knoblauchkröte (*Pelobates fuscus*)

- Laichgewässer
- Landhabitat

Kreuzkröte (*Bufo calamita*)

- Laichgewässer
- Landhabitat

Reptilien

Zauneidechse (*Lacerta agilis*)

-

Rundmäuler

Bachneunauge (*Lampetra planeri*)

-



Gefördert durch den Europäischen Landwirtschaftsfonds für die Entwicklung des ländlichen Raums (ELER) und durch das Land Brandenburg

FFH-Gebiet Nuthe-Nieplitz-Niederung

Karte 4E: Bestand/Bewertung der Arten nach Anhang II und IV FFH-RL und weiterer wertgebender Arten
Mollusken und Fische

0 1.000 2.000 Meter

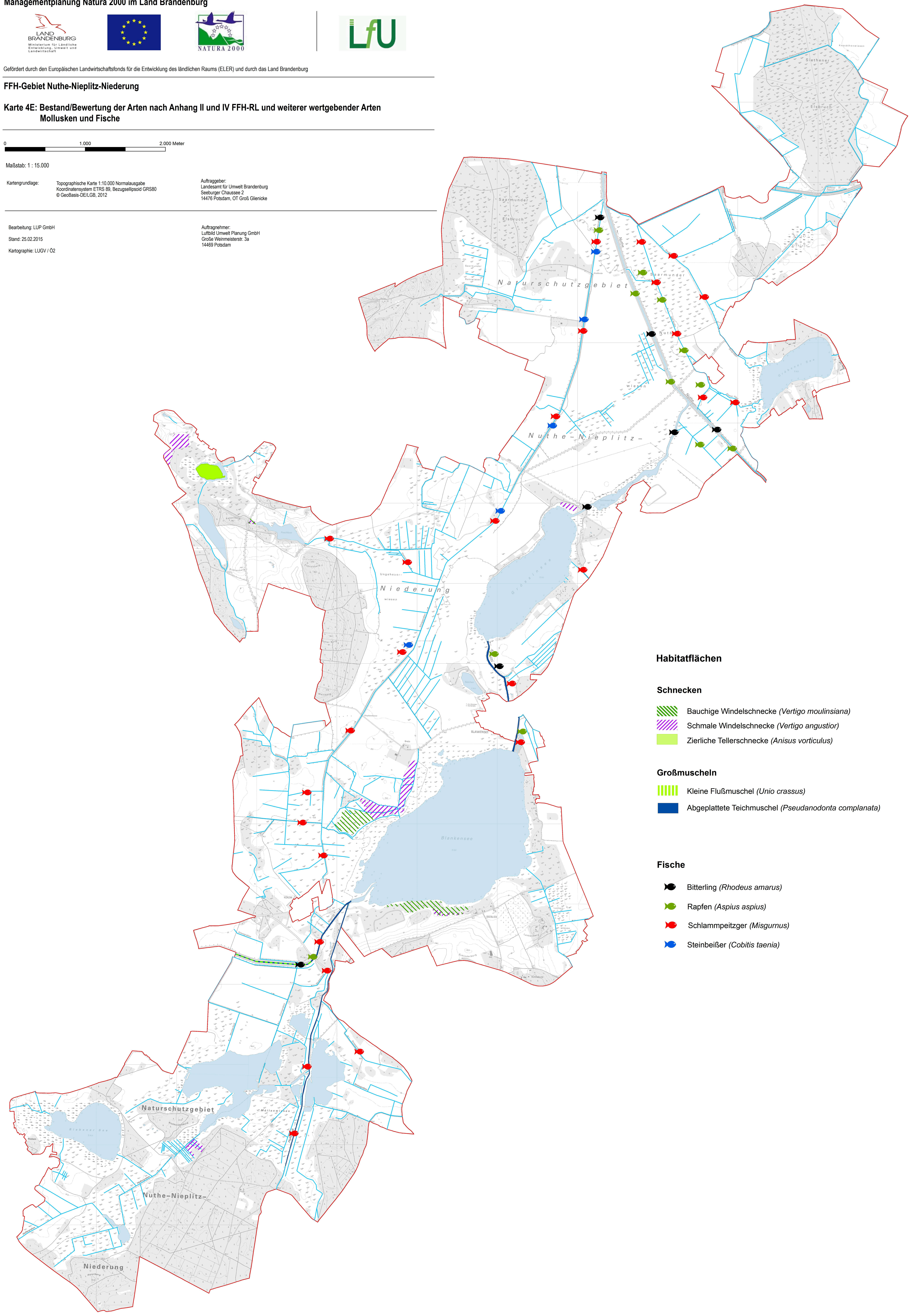
Maßstab: 1 : 15.000

Kartengrundlage: Topographische Karte 1:10.000 Normalausgabe
Koordinatensystem ETRS 89, Bezugsellipsoid GRS80
© GeoBasis-DE/LGB, 2012

Auftraggeber:
Landesamt für Umwelt Brandenburg
Seeburger Chaussee 2
14476 Potsdam, OT Groß Glienicke

Bearbeitung: LUP GmbH
Stand: 25.02.2015
Kartographie: LUGV / O2

Auftragnehmer:
Luftbild Umwelt Planung GmbH
Große Weinmeisterstr. 3a
14469 Potsdam



Habitatflächen

Schnecken

- Bauchige Windelschnecke (*Vertigo moulinsiana*)
- Schmale Windelschnecke (*Vertigo angustior*)
- Zierliche Tellerschnecke (*Anisus vorticulus*)

Großmuscheln

- Kleine Flußmuschel (*Unio crassus*)
- Abgeplattete Teichmuschel (*Pseudanodonta complanata*)

Fische

- Bitterling (*Rhodeus amarus*)
- Rapfen (*Aspius aspius*)
- Schlammpeitzger (*Misgurnus*)
- Steinbeißer (*Cobitis taenia*)



FFH-Gebiet Nuthe-Nieplitz-Niederung

Karte 4F: Bestand/Bewertung der Arten nach Anhang II und IV FFH-RL und weiterer wertgebender Arten
Tagfalter, Widderchen, Libellen und Käfer

0 1.000 2.000 Meter

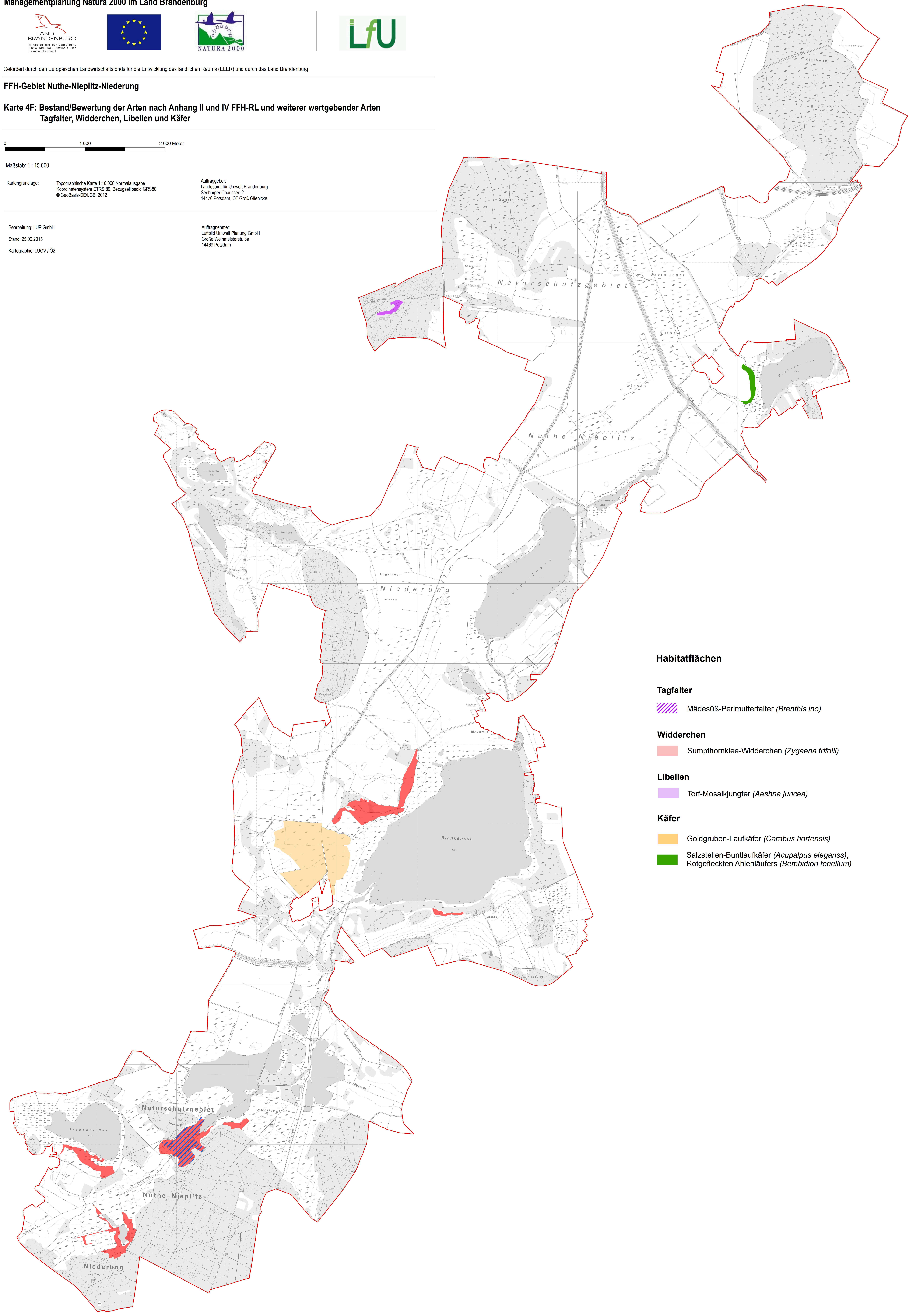
Maßstab: 1 : 15 000

Kartengrundlage: Topographische Karte 1:10.000 Normalausgabe
Koordinatensystem ETRS 89, Bezugsellipsoid GRS80
© GeoBasis-DE/LGB, 2012

Auftraggeber:
Landesamt für Umwelt Brandenburg
Seeburger Chaussee 2
14476 Potsdam, OT Groß Glienicke

Bearbeitung: LUP GmbH
Stand: 25.02.2015
Kartographie: LUGV / OZ

Auftragnehmer:
Luftbild Umwelt Planung GmbH
Große Weinmeisterstr. 3a
14469 Potsdam



Habitatflächen

Tagfalter

Mädesüß-Perlmutterfalter (*Brenthis ino*)

Widderchen

Sumpfhornklee-Widderchen (*Zygaena trifolii*)

Libellen

Torf-Mosaikjungfer (*Aeshna juncea*)

Käfer

Goldgruben-Laufkäfer (*Carabus hortensis*)

Salzstellen-Buntlaufkäfer (*Acupalpus elegans*),
Rotgefleckten Ahlenläufers (*Bembidion tenellum*)