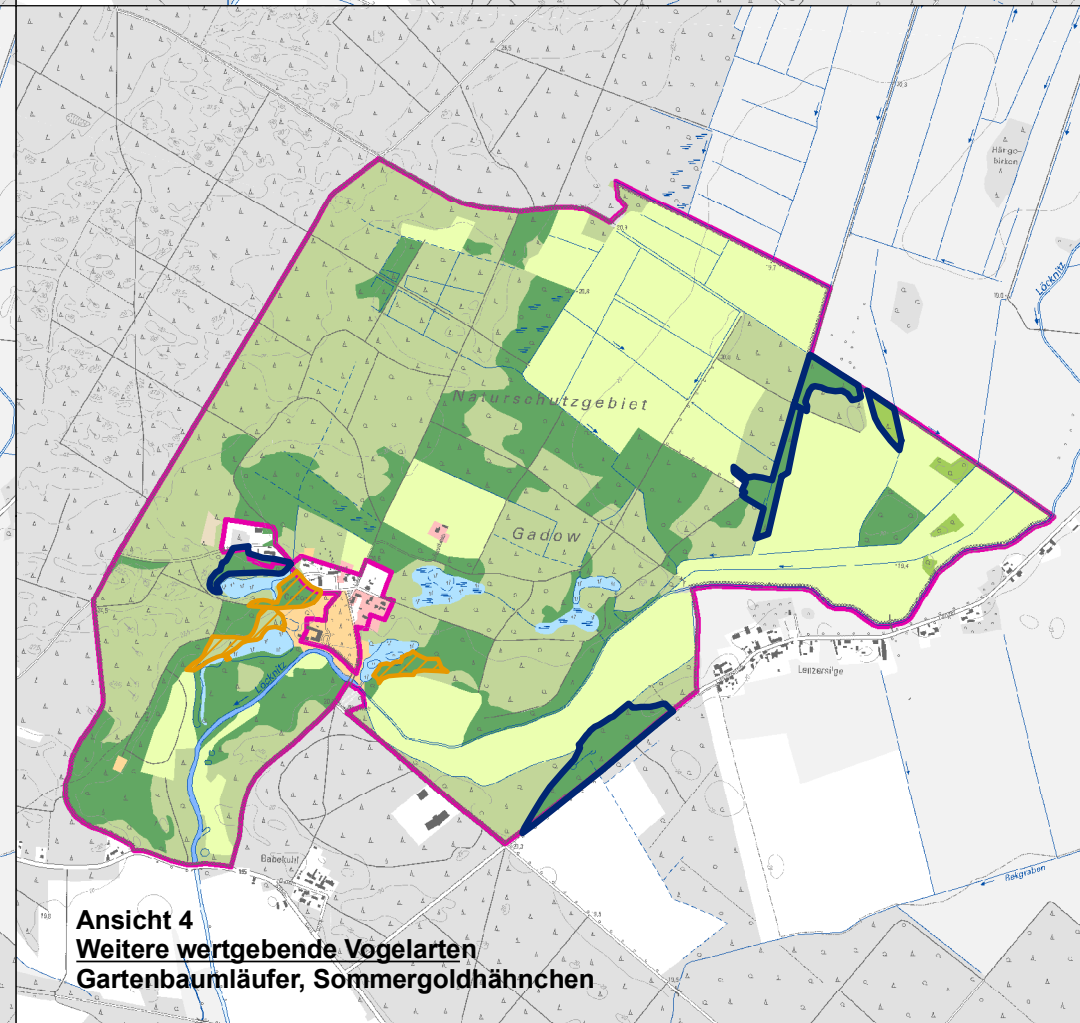
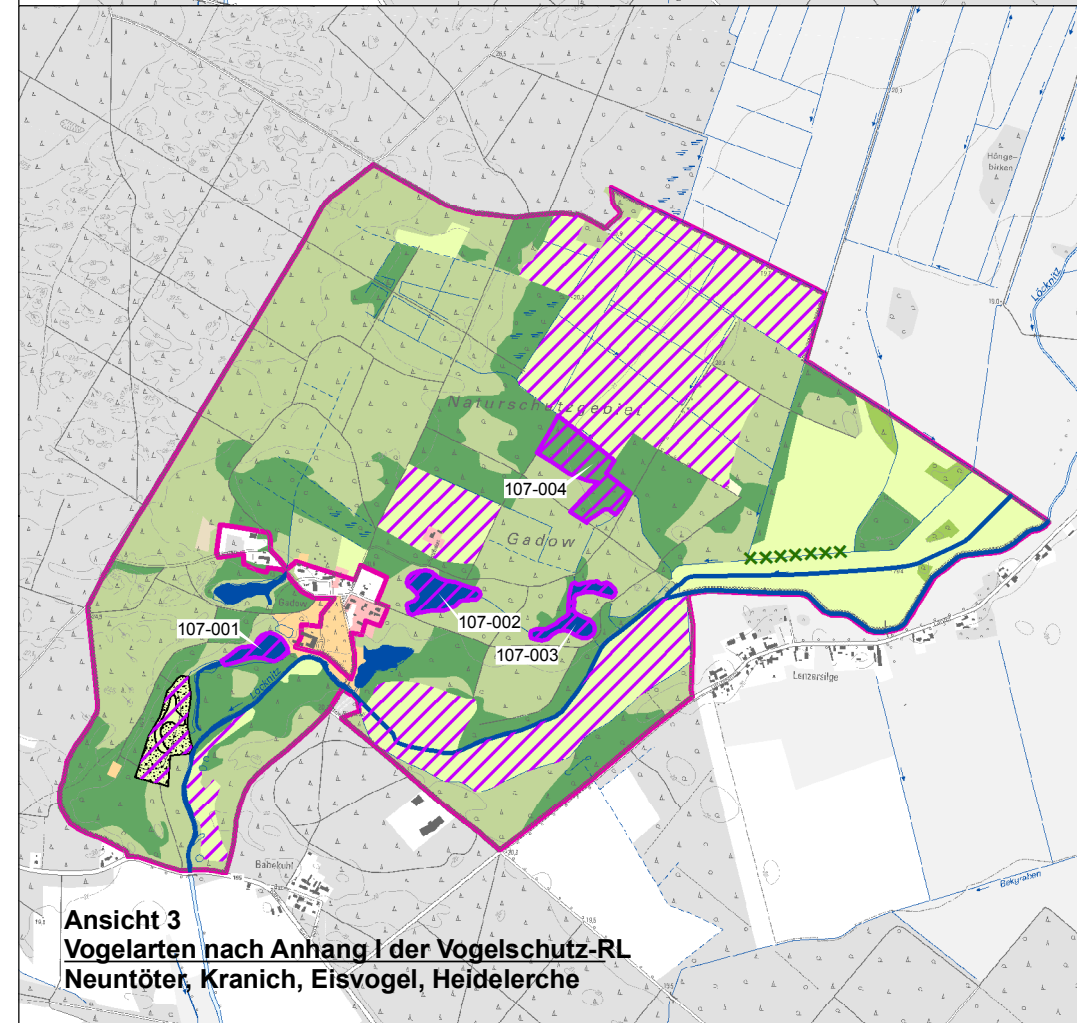
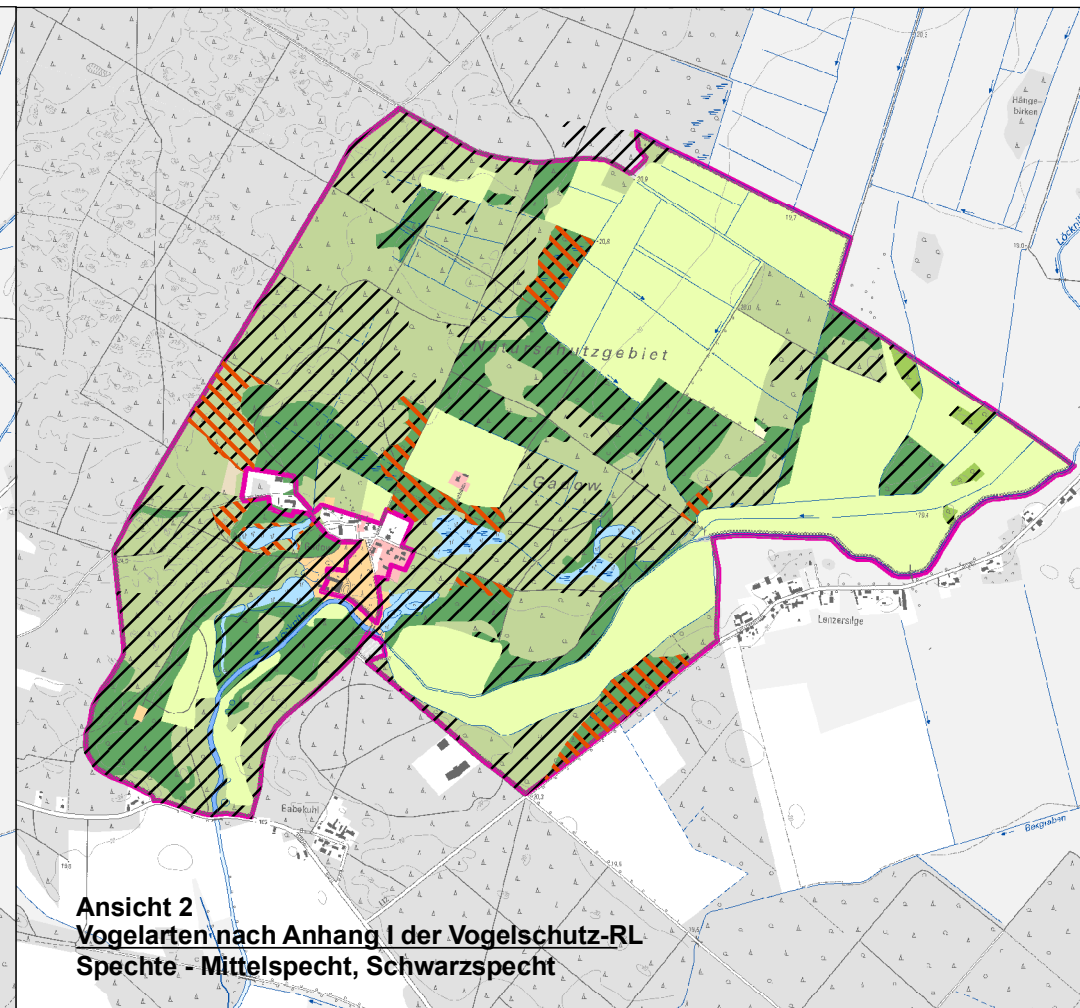
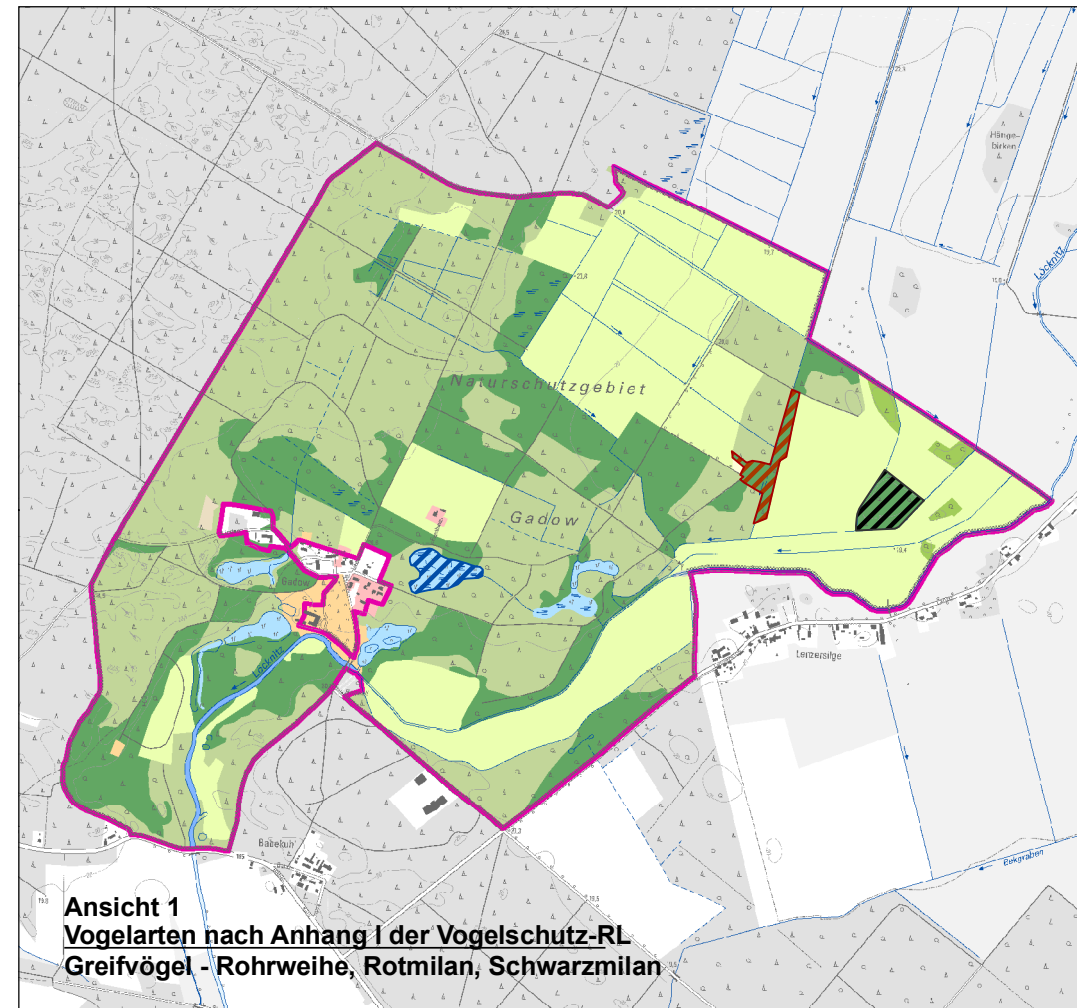


Natura 2000-Managementplanung im Biosphärenreservat Flusslandschaft Elbe - Brandenburg (FFH-Gebiet Nr. 107)

Auftraggeber: Landesamt für Umwelt, Gesundheit und Verbraucherschutz (LUGV)



Biosphärenreservat
Flusslandschaft
Elbe-Brandenburg



Legende

Ansicht 1 - Habitatflächen der Arten

- Rohrweihe: Reviernachweis (1 Brutpaar 2005)
- Rotmilan: Reviernachweis (1 Brutpaar 2005)
- Schwarzmilan: Reviernachweis (1 Brutpaar 2004)

Ansicht 2 - Habitatflächen der Arten

- Mittelspecht: Reviernachweise (10 Brutpaare 2013)
- Schwarzspecht: Revierbestandteile des Schwarzspechtes (2 regelmäßige Brutpaare im FFH-Gebiet 2004-2014)

Ansicht 3 - Habitatflächen der Arten

- Neuntöter: Reviernachweis (1 Brutpaar 2009)
- Kranich: Reviernachweise (3-4 Brutpaare 2014)
Habitat-Nr. der Bruthabitate 107-001 bis 107-004
- Kranich: wichtige Nahrungshabitatflächen für die Jungenaufzucht
- Eisvogel: Nahrungshabitate (Brutrevier unbekannt, aber 1 Brutpaar im FFH-Gebiet anzunehmen)
- Heidelerche: Reviernachweis (2 Brutpaare 2004)

Ansicht 4 - Habitatflächen der Arten

- Sommergoldhähnchen: Reviernachweis (3 Brutpaare im FFH-Gebiet 2014)
- Gartenbaumläufer: Reviernachweis (5 Brutpaare im FFH-Gebiet 2014)

Biotopklassen

- Fließgewässer
- Standgewässer (einschließlich Uferbereiche, Röhrichte etc.)
- anthropogene Rohbodenstandorte und Ruderalfluren
- Gras- und Staudenfluren
- Feldgehölze, Alleen, Baumreihen und Baumgruppen
- Wälder
- Forsten
- Äcker
- Biotop der Grün- und Freiflächen
- Bebaute Gebiete
- Verkehrsanlagen und Sonderflächen (Wehr)

Weitere Themen

- FFH-Gebietsgrenze

Quelle: Naturwacht (2004, 2009), NABU (2005), Jansen, S. (2013, 2014)

Maßstab 1:25.000

Stand: 22.04.2015

FFH-Gebiet "Gadow"

Vogelarten nach Anhang I der Vogelschutz-RL und weitere wertgebende Vogelarten

Bearbeitung:
 planland Planungsguppe Landschaftsentwicklung
 Planer + Ingenieure Luftbild Brandenburg GmbH
 Institut für angewandte Gewässerökologie GmbH