
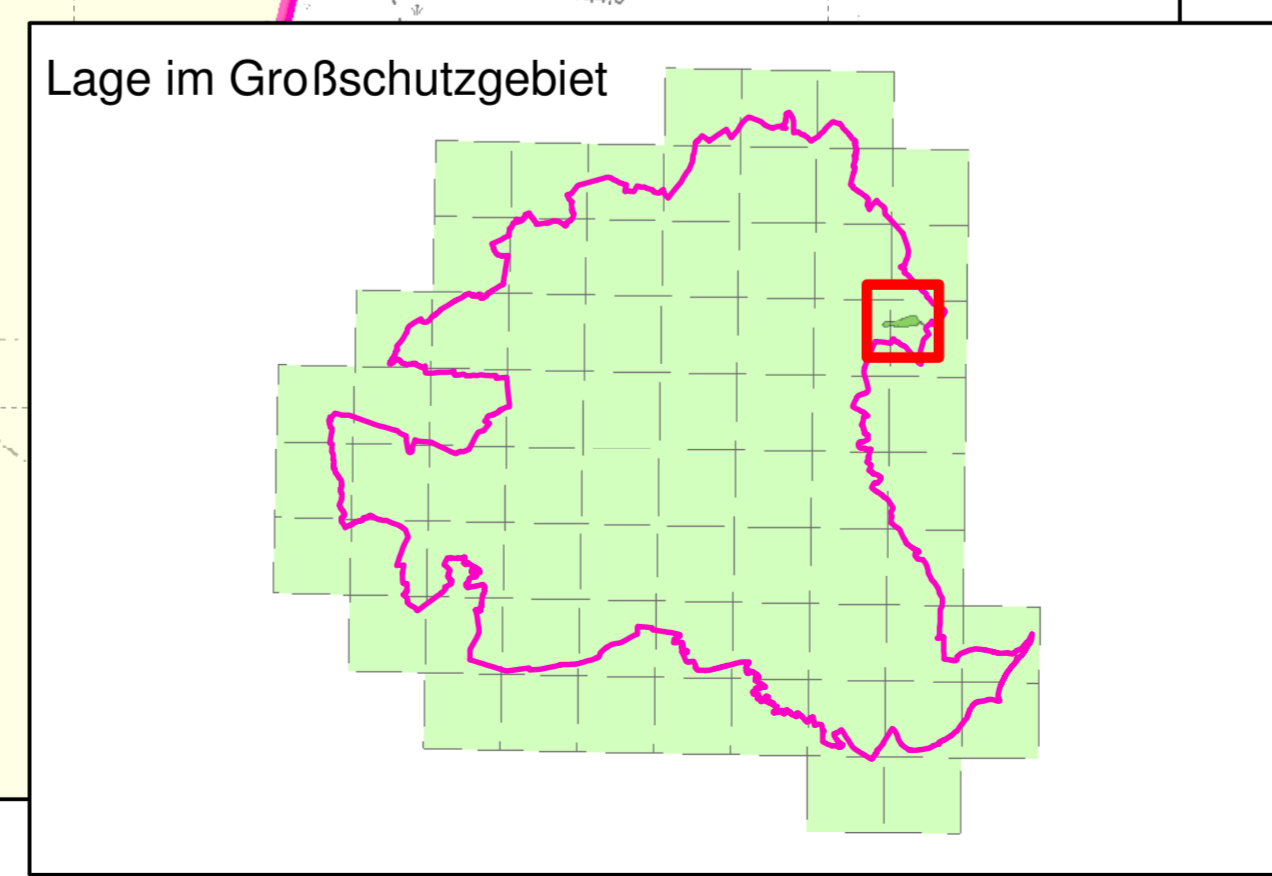


- Legende**
-  FFH-Gebietsgrenze
 -  Naturschutzgebiet
 -  SPA-Fläche
 -  Grenze Biosphärenreservat



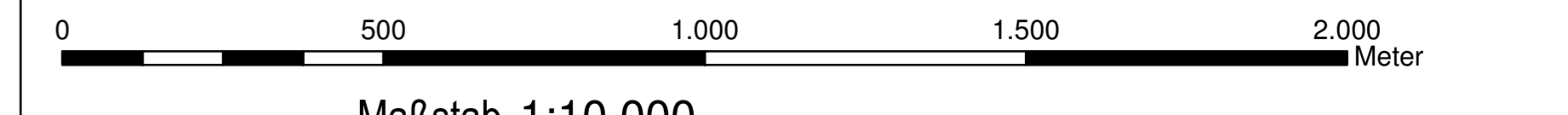
Managementplanung Natura 2000 im Land Brandenburg



Gefördert durch den Europäischen Landwirtschaftsfonds für die Entwicklung des ländlichen Raums (ELER) und durch das Land Brandenburg

Landesamt für Umwelt, Gesundheit und Verbraucherschutz

FFH-Gebiet Breitenteichsche Mühle DE 2950-301
Karte 7: SPA/FFH-Gebietsgrenze



Kartengrundlage: Geobasisinformation
 Brandenburg, Verwendung mit Genehmigung Nr. GB-G I/99.
 Topographische Karte 1:10.000 Normalausgabe
 Koordinatensystem ETRS 89, Bezugseipsoid GRS80

Bearbeitung: entera
 Stand: 06.07.2015
 Kartographie: LUGV/Ö2