



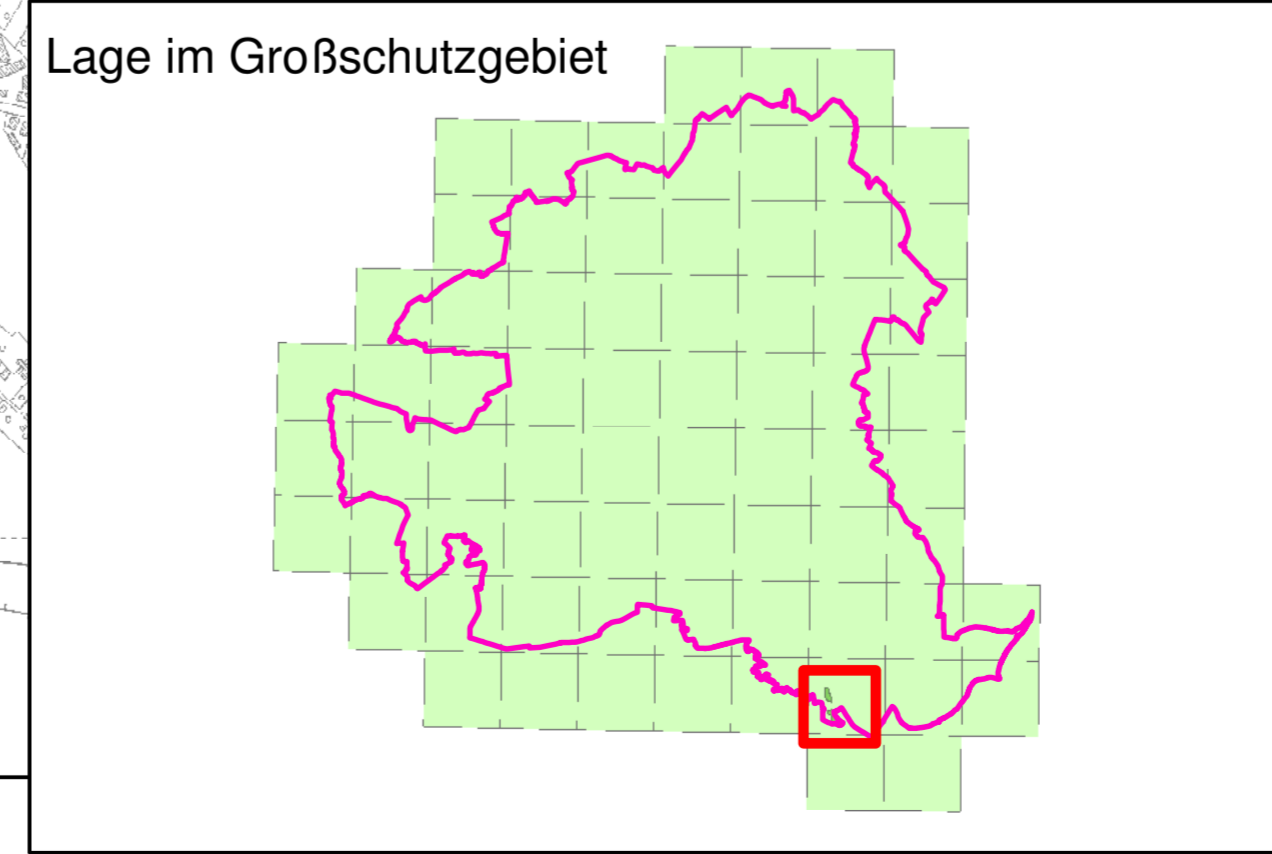





Legende

-  FFH-Gebietsgrenze
-  Naturschutzgebiet
-  SPA-Fläche
-  Grenze Biosphärenreservat

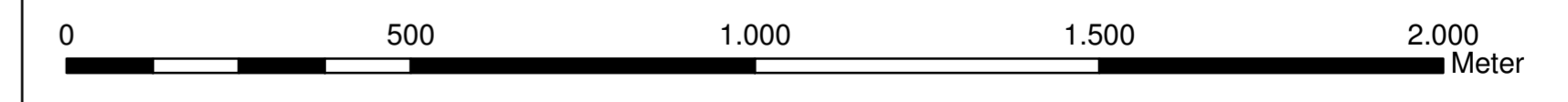


Managementplanung Natura 2000 im Land Brandenburg




Landesamt für Umwelt, Gesundheit und Verbraucherschutz

Gefördert durch den Europäischen Landwirtschaftsfonds für die Entwicklung des ländlichen Raums (ELER) und durch das Land Brandenburg

FFH-Gebiet Kanonen- und Schloßberg, Schäfergrund DE 3149-301
Karte 7: SPA/FFH-Gebietsgrenze



Maßstab 1:10.000

Kartgrundlage: Geobasisinformation
 Brandenburg, Verwendung mit Genehmigung Nr. GB-G I/99.
 Topographische Karte 1:10.000 Normalausgabe
 Koordinatensystem ETRS 89, Bezugseipsoid GRS80

Bearbeitung: entera
 Stand: 06.07.2015
 Kartographie: LUGV/Ö2