





Legende

-  FFH-Gebietsgrenze
-  Naturschutzgebiet
-  SPA-Fläche
-  Grenze Biosphärenreservat

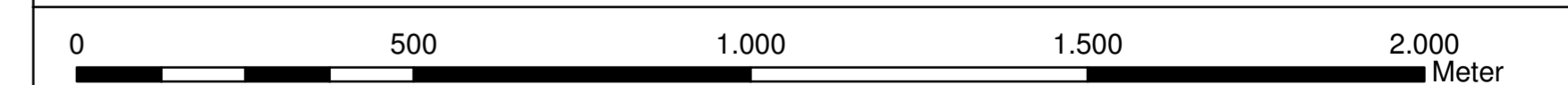
Managementplanung Natura 2000 im Land Brandenburg



Landesamt für
Umwelt,
Gesundheit und
Verbraucherschutz

FFH-Gebiet Suckower Haussee DE 2849-303

Karte 7: SPA/FFH-Gebietsgrenze



Maßstab 1:10.000

Kartgrundlage: Geobasisinformation
Brandenburg, Verwendung mit Genehmigung Nr. GB-G I/99.
Topographische Karte 1:10.000 Normalausgabe
Koordinatensystem ETRS 89, Bezugseipsoid GRS80

Bearbeitung: entera
Stand: 06.07.2015
Kartographie: LUGV/Ö2