

Managementplan für das FFH-Gebiet "Gumnitz und Großer Schlagenthinsee" (Landesnr.: 148, EU-Nr.: DE 3450-304) Karte 1: Landnutzung und Schutzgebiete

Legende

- FFH-Gebiet
- Landnutzung**
- Standgewässer (einschließlich Uferbereiche, Röhrichte etc.)
 - Trockenrasen
 - Röhrichtgesellschaften
 - Laubgebüsche, Feldgehölze, Alleen, Baumreihen und Baumgruppen
 - anthropogene Rohbodenstandorte und Ruderalfuren
 - Verkehrsanlagen und Sonderflächen
 - Moore und Sümpfe
 - Standgewässer (einschließlich Uferbereiche, Röhrichte etc.)
 - Gras- und Staudenfluren
 - Trockenrasen
 - Laubgebüsche, Feldgehölze, Alleen, Baumreihen und Baumgruppen
 - Wälder
 - Forsten
 - Äcker
 - Bebaute Gebiete
 - Verkehrsanlagen und Sonderflächen

Geschützte Teile von Natur und Landschaft und weitere Schutzgebiete

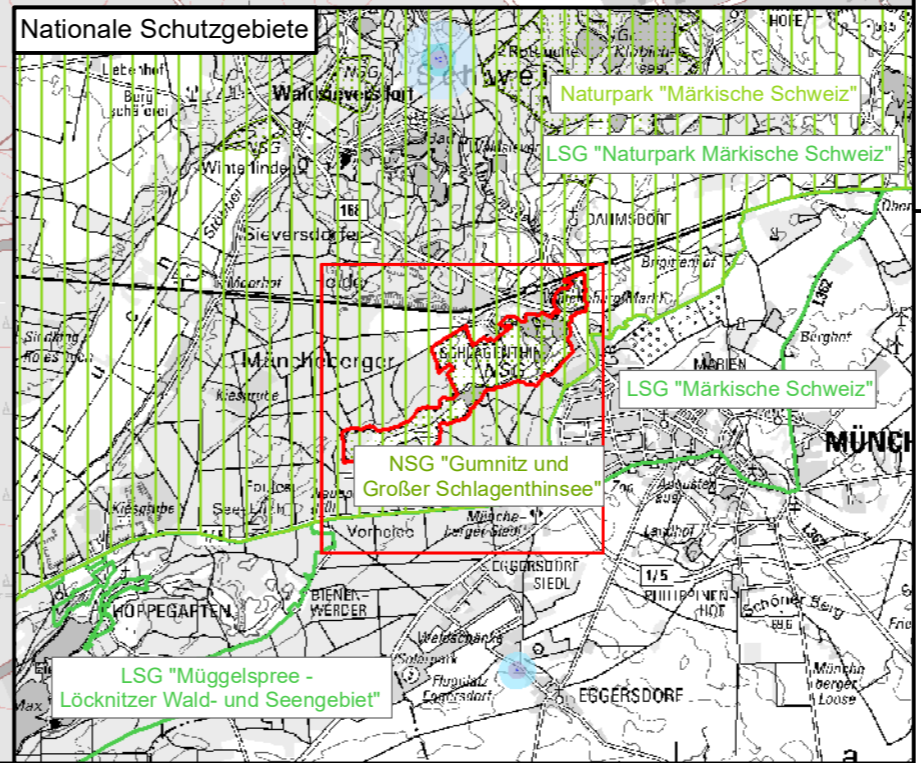
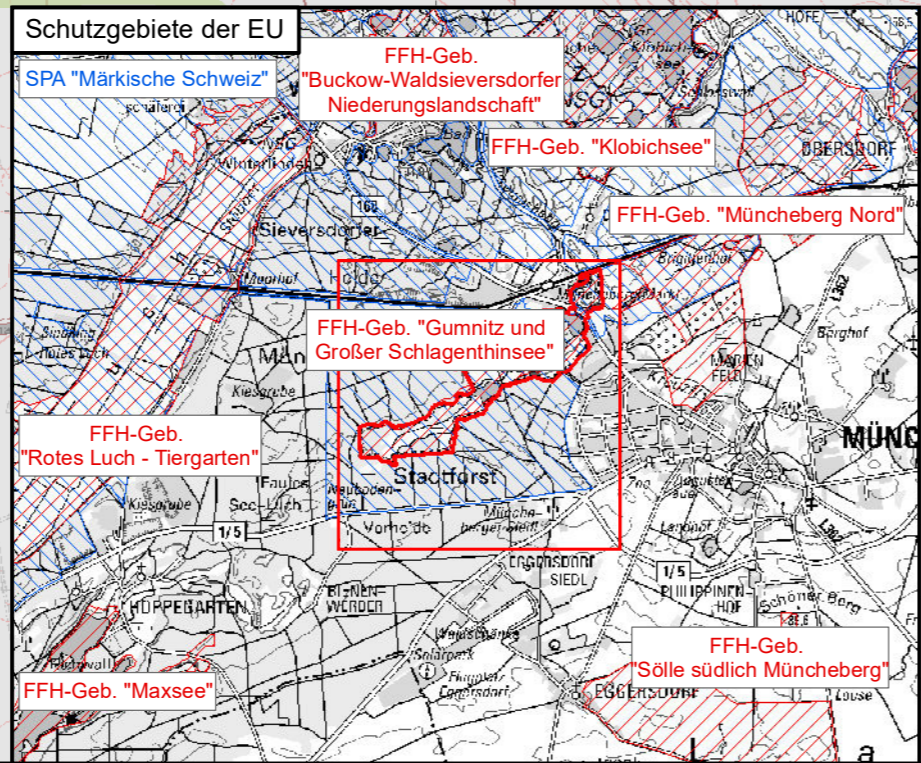
- FFH-Gebiet
 - Vogelschutzgebiet (SPA)
 - Naturschutzgebiet (NSG)
 - Landschaftsschutzgebiet (LSG)
 - Naturpark
- Wasserschutzgebiet (WSG)**
- Zone I
 - Zone II
 - Zone III
 - Zone III A
 - Zone III B

Das Planungsgebiet befindet sich im Vogelschutzgebiet "Märkische Schweiz" (DE 3450-401), im Naturpark "Märkische Schweiz" (3450-701), im Landschaftsschutzgebiet "Naturpark Märkische Schweiz" (3450-601) und im Naturschutzgebiet "Gumnitz und Großer Schlagenthinsee" (3450-505).

Datenquellen:
DTK10g und DTK 100g;
© GeoBasis-DE/LGB 2017, LVB 03/17

Geofachdaten: Datenlizenz Deutschland - Namensnennung - Version 2.0; <https://www.govdata.de/dl-de/by-2-0>; [dl-de-by-2.0](https://www.govdata.de/dl-de/by-2-0); Landesamt für Umwelt Brandenburg; <https://metaver.de/trefferenzanzeige?docid=AB2F53A4-A68E-413F-84C4-A972D2A2DA0B>; Schutzgebiete (NSG, LSG, GSG); <https://metaver.de/trefferenzanzeige?cmd=doShowDocument&docid=F88F1BE8-FD2C-41AE-B3A4-94711747DA7D&plugid=ingrid-group:ige-iplug-BB>; SPA; <https://metaver.de/trefferenzanzeige?docid=7DE3A549-769C-4F01-A5E6-B3E25D40975E>; FFH-Gebiete; <https://metaver.de/trefferenzanzeige?docid=657B712B-9009-49C0-8C91-A373AA87291A>; Wasserschutzgebiete

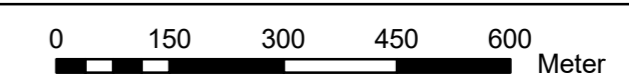
Biotypenklassen: Landesamt für Umwelt Brandenburg, 2018



Managementplan für das FFH-Gebiet "Gumnitz und Großer Schlagenthinsee" (Landesnr.: 148, EU-Nr.: DE 3450-304)



Karte 1: Landnutzung und Schutzgebiete



Maßstab 1:10.000

Bezugssystem: ETRS 89 Koordinatensystem: UTM Zone 33N

Bearbeitung: T. Nogatz, planland
Stand: 21.08.2018

Auftraggeber:
Landesamt für Umwelt
Seeburger Chaussee 2
14476 Potsdam,
OT Groß Glienicke

Auftragnehmer:
planland - Planungsgruppe
Landschaftsentwicklung
Pohlstraße 58
10785 Berlin