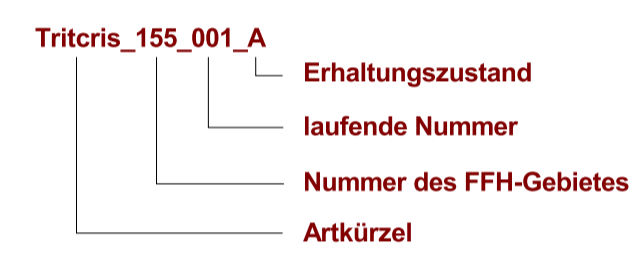


— Grenze des FFH-Gebietes "Buschschleuse" (Stand 23.11.2012)

— Kernbereich des NSG "Buschschleuse"

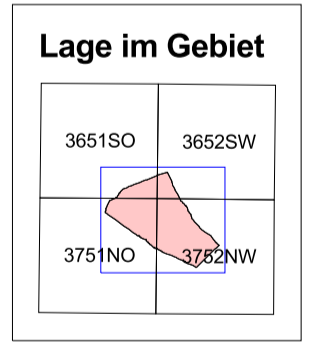
Habitatflächen

- | | | |
|--|----------------------------|----------------------------------|
| | Eremit | <i>Osmoderma eremita</i> |
| | Brutbaum Eremit mit Nummer | |
| | Hirschkäfer | <i>Lucanus cervus</i> |
| | Große Moosjungfer | <i>Leucorrhinia pectoralis</i> |
| | Schmale Windschnecke | <i>Vertigo angustior</i> |
| | Kammolch | <i>Triturus cristatus</i> |
| | Rotbauchunke | <i>Bombina bombina</i> |
| | Moorfrosch | <i>Rana arvalis</i> |
| | Zauneidechse | <i>Lacerta agilis</i> |
| | Teichfledermaus | <i>Myotis dasycneme</i> |
| | Großes Mausohr | <i>Myotis myotis</i> |
| | Mopsfledermaus | <i>Barbastella barbastellus</i> |
| | Rauhautfledermaus | <i>Pipistrellus nathusi</i> |
| | Wasserfledermaus | <i>Myotis daubentonii</i> |
| | Braunes Langohr | <i>Plecotus auritus</i> |
| | Großer Abendsegler | <i>Nyctalus noctula</i> |
| | Fransenfledermaus | <i>Myotis nattereri</i> |
| | Breitflügel-Fledermaus | <i>Eptesicus serotinus</i> |
| | Kleiner Abendsegler | <i>Nyctalus leisleri</i> |
| | Mückenfledermaus | <i>Pipistrellus pygmaeus</i> |
| | Zwergfledermaus | <i>Pipistrellus pipistrellus</i> |



Methodik

- Referenzgewässer für Libellen und Amphibien
- Referenzflächen oder Nachweisnummer
- Standort Netzfang Fledermäuse
- Standort Horchbox Fledermäuse

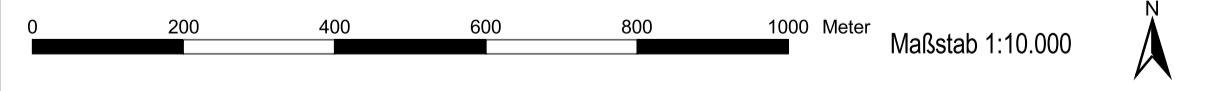


Managementplanung Natura 2000 im Land Brandenburg



Gefördert durch den Europäischen Landwirtschaftsfonds für die Entwicklung des ländlichen Raums (ELER) und durch das Land Brandenburg

FFH-Gebiet "Buschschleuse"
Karte 4: Bestand/Bewertung der Arten nach Anhang II und IV FFH-RL
und weiterer wertgebender Arten nach



Kartengrundlage: Topographische Karte 1:10.000 Normalausgabe
 Koordinatensystem ETRS 89, Bezugsellipsoid GRS80
 © GeoBasis-DE/LGB, 2012

Auftraggeber: Stiftung NaturSchutzFonds Brandenburg
 Heinrich-Mann-Allee 18/19
 14473 Potsdam

Bearbeitung: Dipl.-Biol. Frank Meyer, Dipl.-Biol. Thoralf Sy,
 Dipl.-Biol. Katrin Hartenauer, Dr. Volker Neumann,
 Dipl.-Ing. (FH) Astrid Thurow

Auftragnehmer: RANA - Büro für Naturschutz und Ökologie Frank Meyer
 Mühlweg 39
 06114 Halle

Stand: 10.08.2015

Kartographie: Dipl.-Ing. (FH) Jeanine Taut