

Managementplanung Natura 2000 im Land Brandenburg

FFH-Gebiete: 174 "Skabyer Torfgraben"
634 "Skabyer Torfgraben Ergänzung"

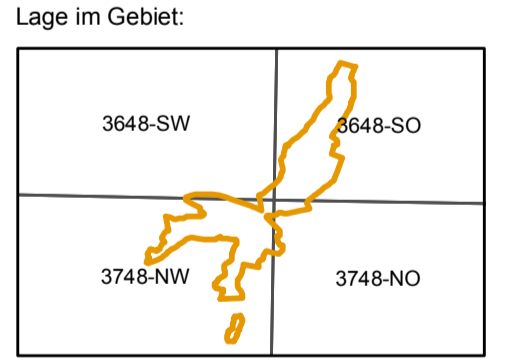
Karte 5: Erhaltungsziele

Legende


- FFH-Gebietsgrenzen (Stand: 19.03.2013)
- Aufgelassenes Grasland und Staudenfluren trockener Standorte
- Alte Solitäräume und Kopfbaumreihen
- Alleen und Baumreihen
- Hecken und Windschutzstreifen
- Umweltgerechte Technische Anlagen, Industrie- und Gewerbeflächen, landwirtschaftliche Betriebsstandorte: Verkehrsflächen, Straßenanlagen, Wege
- Fließgewässer mit natürlicher Abflussdynamik
- Gräben mit naturnahen Strukturen zur Optimierung des Wasserhaushaltes
- Staudgewässer mit naturnahen Strukturen
- Seggen-/ Röhrichtmoore
- Biotopkomplex aus Seggensümpfen, Braunmoos- und Röhrichtmooren und/oder Torfmoosmooren, Moorgewässern und Moorgehölzen
- Typisch ausgebildete Trockenrasen
- Dauergrünland mit ressourcenschonender Bewirtschaftung oder Pflege
- Aufgelassenes Grasland und Staudenfluren
- Typisch ausgebildetes Feuchgrünland
- Typisch ausgebildetes reiches Feuchgrünland
- Typisch ausgebildete Frischwiesen oder -weiden
- Flächige Laubgebüsche und Feldgehölze
- Flächige Laubgebüsche und Feldgehölze trockener Standorte
- Flächige Laubgebüsche und Feldgehölze frischer Standorte
- Flächige Laubgebüsche und Feldgehölze feuchter Standorte
- Waldmäntel
- Auen- und Erlen-Eschenwälder
- Moor- und Bruchwälder
- Eichenwälder
- Laubwälder
- Ackerlandschaften mit ressourcenschonender Bewirtschaftung
- Siedlungsbiotopie mit harmonischer Einbindung in die Landschaft und hohem Anteil naturnaher Strukturen
- Gärten
- Binnensalzstellen

Strategien

- 01 - Zulassen der natürlichen Eigendynamik (Sukzession)
- 02 - Umwandlung/Umbau/Überführung des Biotyps in einen anderen Zielbiotop
- 03 - Pflege
- 04 - Extensivierung/Reduzierung des Trophiezustandes
- 05 - Verbesserung/Sanierung des Wasserhaushaltes
- 06 - Schaffung naturnaher Strukturen / Erhöhung der Strukturvielfalt
- 07 - Rückentwicklung intensiver Nutzungsformen/baulicher Anlagen
- 08 - Erhaltung/Entwicklung einer dauerhaft umweltgerechten Nutzung
- 09 - Harmonische Einbindung in die Landschaft

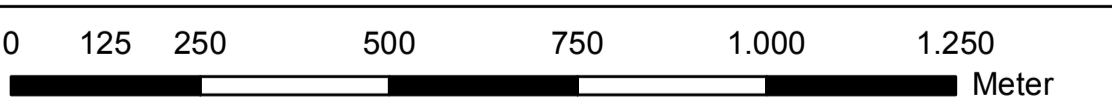


Managementplanung Natura 2000 im Land Brandenburg



FFH-Gebiete: 174 "Skabyer Torfgraben"
634 "Skabyer Torfgraben Ergänzung"

Karte 5: Erhaltungsziele



Maßstab 1:10.000

Geobasisdaten: LGB © GeoBasis-DE/LGB
Stand der Daten: 01 - 09/2005
Topografische Karte 1:10.000 Normalausgabe
Koordinatensystem ETRS 89, Bezugsellipsoid GRS80

Kartengrundlage: Digitale Daten der Landesvermessung und Geobasisinformation Brandenburg.
Verwendung mit Genehmigung Nr. GB-G 1/99.

Auftraggeber: NaturSchutzFonds Brandenburg -
Stiftung öffentlichen Rechts
Heinrich-Mann-Allee 18/19
14473 Potsdam

Bearbeitung: Heinker, Susan
Stand: 22.05.2014
Kartographie: Gaartz, Turid

Auftragnehmer: Triops GmbH
Leipziger Straße 27
06108 Halle/Saale

