










Managementplan für das FFH-Gebiet
"Schweinert"
Landesnr.: 179, EU-Nr.: 4345-302

Karte 3: Habitate und Fundorte der Arten
des Anhangs II FFH-RL



Legende

-  Grenze des FFH-Gebietes 179 "Schweinert"
-  Habitat Fischotter (Erhaltungsgrad B)
-  Habitat Biber (Erhaltungsgrad B)
-  Habitat Großes Mausohr
-  Habitat Mopsfledermaus

Methodik und Nachweise Fledermäuse

-  Netzfang-Standorte
-  batCorder-Standorte
-  Detektorpunkte
-  Bezugslinien Netzfangstandorte -

Detektorlinien

-  mit Nachweis Mopsfledermaus
-  ohne Nachweis Mopsfledermaus

Habitat-Bewertung

- A hervorragender Erhaltungsgrad
- B guter Erhaltungsgrad
- C mittlerer bis schlechter Erhaltungsgrad

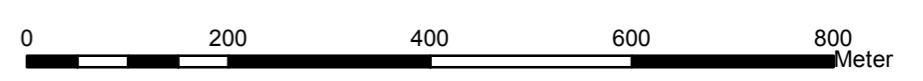
Kartierungszeitraum 05/2017 - 08/2018

Datenquellen:
Geobasisdaten: LGB © GeoBasis-DE/LGB, Stand der Daten: 2015, LVE 02/09.

Managementplan für das FFH-Gebiet
"Schweinert" (Landesnr.: 179, EU-Nr.: 4345-302)



Karte 3: Habitate und Fundorte der Arten des Anhangs II FFH-RL



Maßstab 1:7.500

Bearbeitung: Dipl.-Biol. Thoralf Sy, Dipl.-Ing. Marco Roßner
Stand: 18.10.2019
Kartographie: Dipl.-Biol. Thoralf Sy

Auftraggeber:
Stiftung NaturSchutzFonds Brandenburg
Heinrich-Mann-Allee 18/19
14473 Potsdam

Auftragnehmer:
RANA - Büro für Ökologie und Naturschutz Frank Meyer
Mühlweg 39
06114 Halle/Saale