


Managementplan für das FFH-Gebiet "Briesensee und Klingeberg" (Landesnr.: 236, EU-Nr.: 3847-308)
 Karte 3: Habitate und Fundorte der Arten des Anhangs II der FFH-Richtlinie

Legende

 FFH-Gebiet

Habitatflächen der Arten









 Habitatfläche des Fischotter

Artkürzel	Artnamen (deutsch)
lutrlutr	Fischotter

Bewertung

- A hervorragender Erhaltungsgrad
- B guter Erhaltungsgrad
- C mittlerer bis schlechter Erhaltungsgrad
- 9 nicht bewertbar

Biotopklassen

-  Standgewässer (einschließlich Uferbereiche, Röhrichte etc.)
-  Moore und Sümpfe
-  Gras- und Staudenfluren
-  Wälder
-  Forsten
-  Biotope der Grün- und Freiflächen
-  Fließgewässer
-  Fließgewässer

Datenquellen:
 DTK10g: LGB © GeoBasis-DE/LGB, 2017, LVB 03/17


Geofachdaten: Datenlizenz Deutschland - Namensnennung - Version 2.0; <https://www.govdata.de/dl-de/by-2-0>; <http://www.metaver.de/trefferanzeige?docuuid=7DE3A549-769C-4F01-A5E6-B3E25D40975E>; FFH-Gebiete;

Biotopklassen: Landesamt für Umwelt, 2018

Managementplan für das FFH-Gebiet
 "Mühlenfließ-Sägebach Ergänzung"
 (Landesnr.: 716, EU-Nr.: DE 3847-302)



Karte 2: Habitate und Fundorte der Arten des Anhangs II der FFH-Richtlinie



Maßstab 1:10.000

Bearbeitung: planland (K. Peter)
 Stand: 15.10.2019

Auftraggeber:
 Landesamt für Umwelt
 Seeburger Chaussee 2
 14476 Potsdam, OT Groß Glienicke

Auftragnehmer:
 LB Planer+Ingenieure GmbH Institut für angewandte planland GbR Natur+Text GmbH
 Eichenallee 1a Gewässerökologie GmbH Pohlstraße 58 Friedensallee 21
 15711 Königs Wusterhausen Schlunkendorfer Straße 2e 10785 Berlin 15834 Rangsdorf
 14554 Seddin

