


Managementplan für das FFH-Gebiet  
Tornower Niederung  
(Landesnr.: 272, EU-Nr.: DE 4149-301)  
Karte 4: Maßnahmen

Legende

 FFH-Gebiet DE 4149-301

Maßnahmen

Maßnahmen innerhalb des Sperrbereichs

Maßnahmen der Gewässer	LRT / Arten
W25 Kein Kalken	3130
W58 Röhrichtmahd (bei Bedarf)	3130, <i>Leucornithia pectoralis</i>
W68 Verzicht auf jegliche fischereiliche Nutzung	3130, <i>Leucornithia pectoralis</i>
W70 Kein Fischbesatz	3130
W77 Kein Anfüttern	3130

Maßnahmen in der Offenlandschaft

O41 Keine Düngung	2330, 4030, 6120*
O49 Kein Einsatz von chemisch-synthetischen Pflanzenschutzmitteln	2330, 4030
O62 Mahd von Heiden (einschürig, Wintermonate)	4030
O65 Kontrolliertes Abbrennen von Heiden und Trockenrasen	2330, 4030
O71 Beweidung mit Schafen und Ziegen	2330, 4030, 6120*
O89 Erhaltung und Schaffung offener Sandflächen	2330, 4030, 6120*
O111 Nachsaat nur mit Regioaatgut-Mischung	2330, 4030, 6120*
O113 Entbuschung von Trockenrasen und Heiden	2330, 4030, 6120*
O114 Mahd, zweischürig	6120*
O115 Einhaltung einer Schnitthöhe von mindestens 10 cm	6120*
O118 Beräumung des Mähgutes/kein Mulchen	6120*
O132 Nutzung 2x jährlich mit mind. 10-wöchiger Nutzungspause	6120*




Lebensraumtypen

2330 Dünen mit offenen Grasflächen mit <i>Corynephorus</i> und <i>Agrostis</i>
3130 Oligo- bis mesotrophe stehende Gewässer mit Vegetation der <i>Littoreletaea uniflorae</i> und/oder der <i>Isóeto-Nanojuncetea</i>
4030 Trockene Europäische Heiden
6120* Trockene, kalkreiche Sandrasen

Arten	Große Moosjungfer
<i>Leucornithia pectoralis</i>	

Eine Verortung der Maßnahmen ist derzeit aufgrund der Lage innerhalb des Sperrbereiches nicht möglich.

Sonstiges

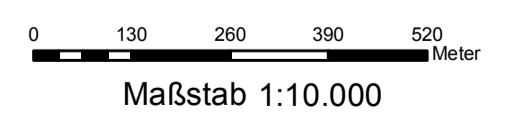
-  Naturpark (nur auf Übersichtskarte)
-  Geotechnischer Sperrbereich
-  Blattschnitt TK10
- 4149-SW** Blattschnittnummer TK10

Datenquellen:  
Geobasisdaten: LGB © GeoBasis-DE/LGB 2017, LV83/17  
Geofachdaten: Datenlizenz Deutschland - Namensnennung - Version 2.0;  
<https://www.govdata.de/dl-de/by-2-0>; Gf-DE-by-2.0; Namensnennung; Landesamt für Umwelt Brandenburg;  
<https://minter.de/effektive/ffh/ffh-gebiets/ffh-gebiets-4149-301>; FFH-Gebiete;  
Geotechnischer Sperrbereich; Darstellung auf der Grundlage von Daten der Lausitzer und Mitteldeutschen  
Bergbau-Verwaltungsgesellschaft mbH

Managementplan für das FFH-Gebiet  
Tornower Niederung (Landesnr.: 272, EU-Nr.: DE 4149-301)



Karte 4: Maßnahmen



Bearbeitung: Arge Szamatolski / Stadt und Land / Alnus / Peschel  
Stand: 15.11.2018  
Kartographie: Stadt und Land Planungsgesellschaft mbH

Auftraggeber:  
Landesamt für Umwelt  
Seeburger Chaussee 2  
14476 Potsdam, OT Groß Glienicke

Auftragnehmer:  
Arge Szamatolski / Stadt und Land / Alnus / Peschel  
c/o Dr. Szamatolski + Partner GbR  
Brunnenstr. 181, 10119 Berlin

