




Lebensraumtypen Bestand

-  Moorwälder
-  Standgewässer
-  Moore
-  irreversibel gestört, nicht regenerierbar
-  kein FFH-LRT

Entwicklungsflächen

-  Moorwälder
-  Standgewässer
-  Moore

kartierte FFH-Lebensraumtypen

- 3160 Dystrophe Seen und Teiche
- 7140 Übergangs- und Schwingrasenmoore
- 91D0 Moorwälder*
- 91D2 Waldkiefern-Moorwald*



Ohne Darstellung

- (kleinflächige Vorkommen als Begleitbiotop)
- 7140 Übergangs- und Schwingrasenmoore

* prioritärer Lebensraum

Kartierungszeitraum: 07/1999 - 06/2011

Weitere Themen

-  FFH-Gebietsgrenze
-  Blattsnitte TK10

Die Biotope wurden bei der Kartierung nach der BBK-Methode in ihrer gesamten Größe erfasst. Deshalb ist es möglich, dass die kartierten Flächen über die FFH-Gebietsgrenze hinausreichen können. Auch Biotope die nur teilweise im FFH-Gebiet liegen, werden ebenfalls vollständig auf der Karte dargestellt.

Natura 2000-Managementplanung im Naturpark Stechlin Ruppiner Land



Gefördert durch den Europäischen Landwirtschaftsfonds für die Entwicklung des ländlichen Raums (ELER) und durch das Land Brandenburg

FFH-Gebiet 294 - Teufelsbruch (Wolfsbruch)

Karte 3: Lebensraumtypen gemäß Anhang I der FFH-Richtlinie

0 200 400 600 800 Meter

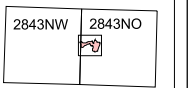
Maßstab 1:10.000

Kartgrundlage: Digitale Daten der Landesvermessung und Geobasisinformation Brandenburg. Verwendung mit Genehmigung Nr. GB-G 1/99. Topographische Karte 1:10.000 Normalausgabe Koordinatensystem ETRS 89, Bezugsellipsoid GRS80

Auftraggeber: Landesamt für Umwelt, Gesundheit und Verbraucherschutz Brandenburg Seeburger Chaussee 2 14476 Potsdam, OT Groß Glienicke

Kartographie: ArcView 3.2, PEP-VIEW, HNE Eberswalde

Übersicht TK 10



Bearbeitung: planland GbR
Stand: 31.01.2012

Auftragnehmer: **planland**
Planungsgruppe
Landschaftsentwicklung

LUFTBILD
Brandenburg
Planer und Ingenieure

Institut für angewandte
Gewässerökologie GmbH