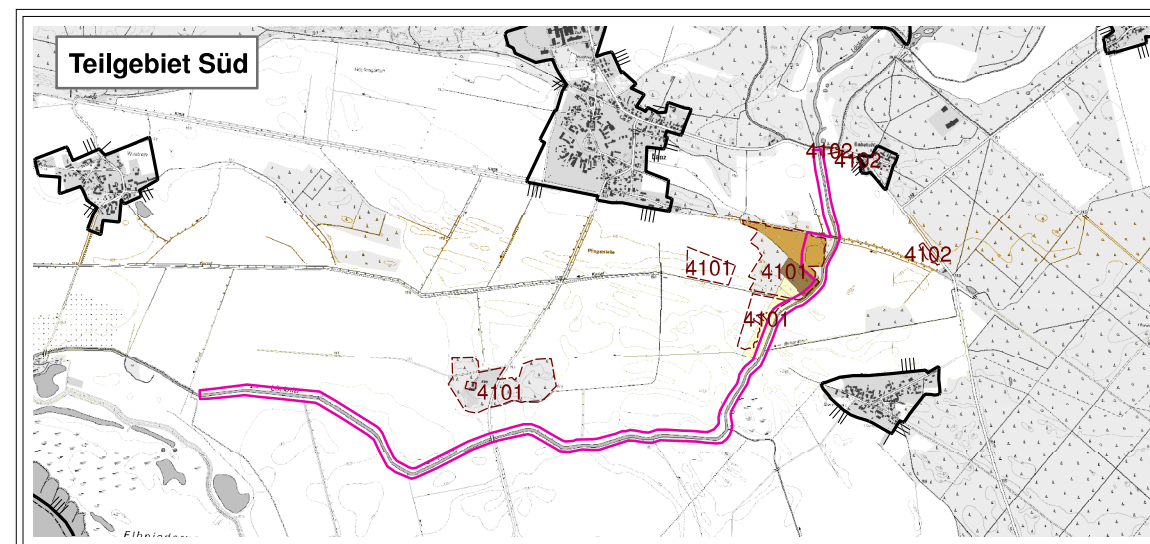
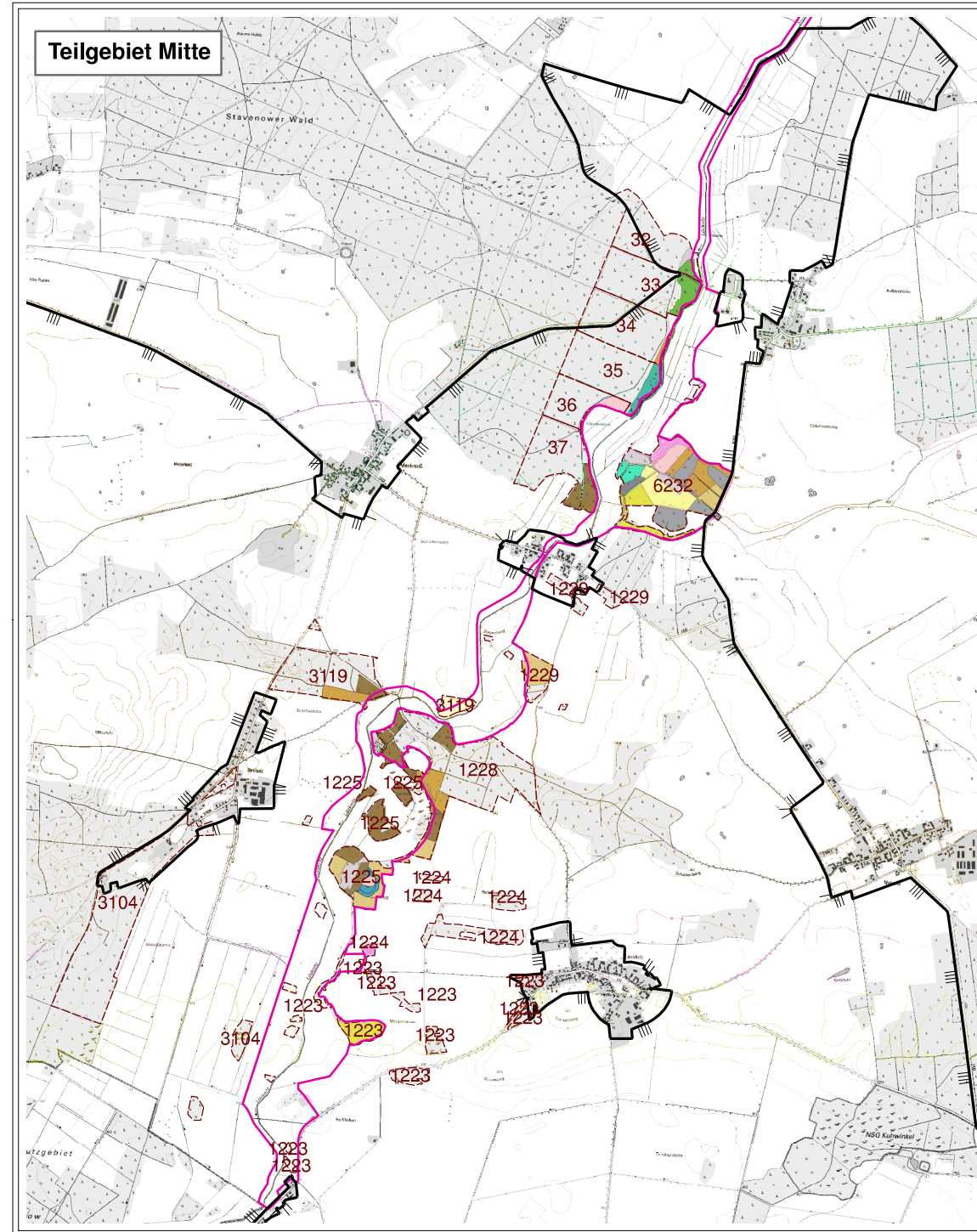
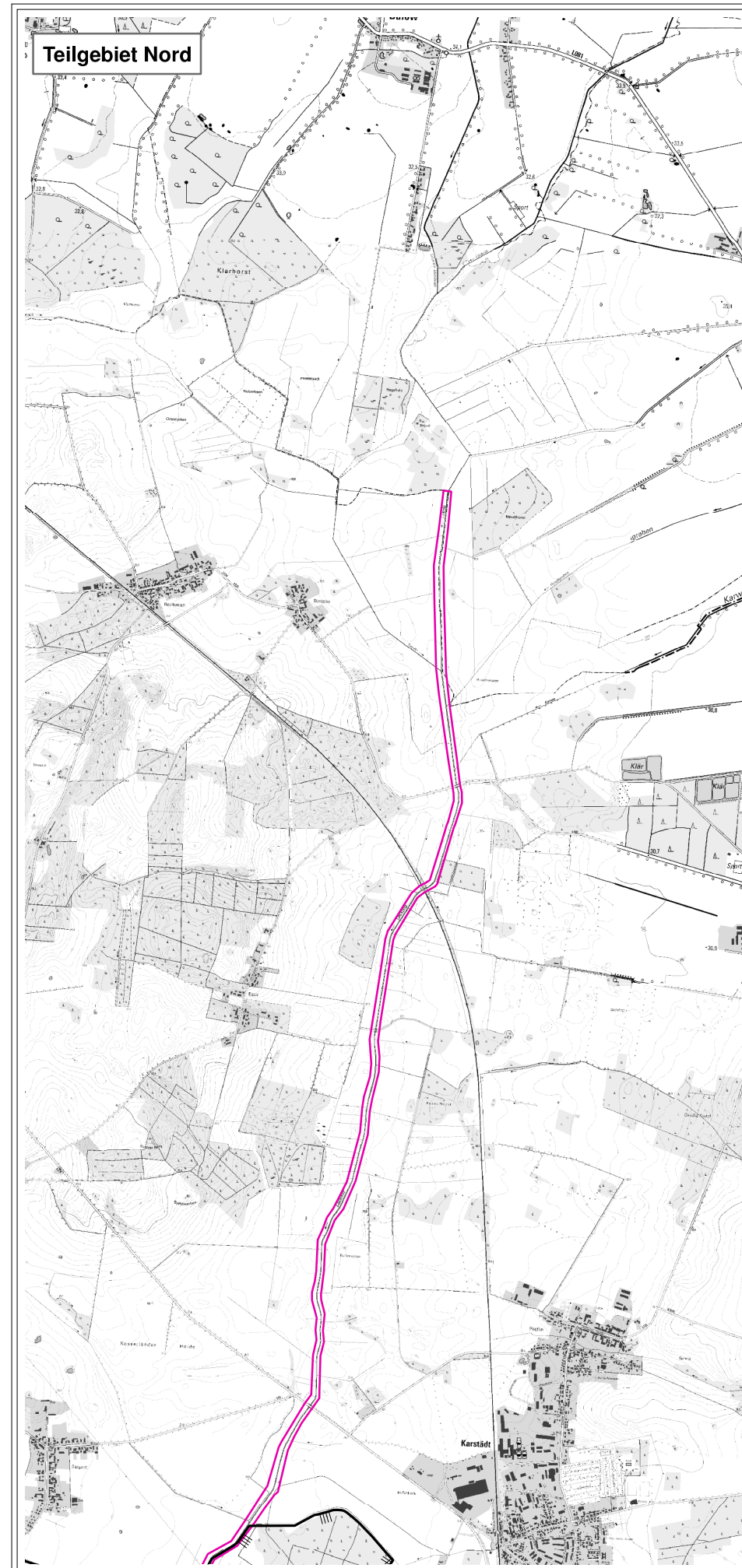


# Natura 2000-Managementplanung im Biosphärenreservat Flusslandschaften Elbe (FFH-Gebietsnr. 354)

Auftraggeber: Landesamt für Umwelt (LfU)



## Legende

### Holzart und Bestandsalter

1-39 40-79 >79 jährig

			Kiefer (GKI)
			Lärche (ELA, JLA)
			Fichte (GFI, BFI)
			Douglasie (GDG)
			Eiche (SEI)
			Buche (RBU)
			Erle (RER)
			Birke (GBI)
			keine Angabe

### Weitere Themen

	354, Mittlere und Obere Löcknitz
	BR Flusslandschaft Elbe-Brandenburg
	4037 Forstabteilungsgrenzen mit Abteilungsnummer

(Quelle: Datenspeicher Wald (DSW) (2012), Forstgrundkarte (FGK) (2012), Forstübersichtskarte (FUEK) (2010), DTK10, DTK25)

Maßstab 1:45.000

Datum: 11.09.2015

**FFH-Gebiet "Mittlere und Obere Löcknitz" (354)**

**Textkarte: Alter der Waldbestände: Holzart und Bestandsalter des Oberstandes**