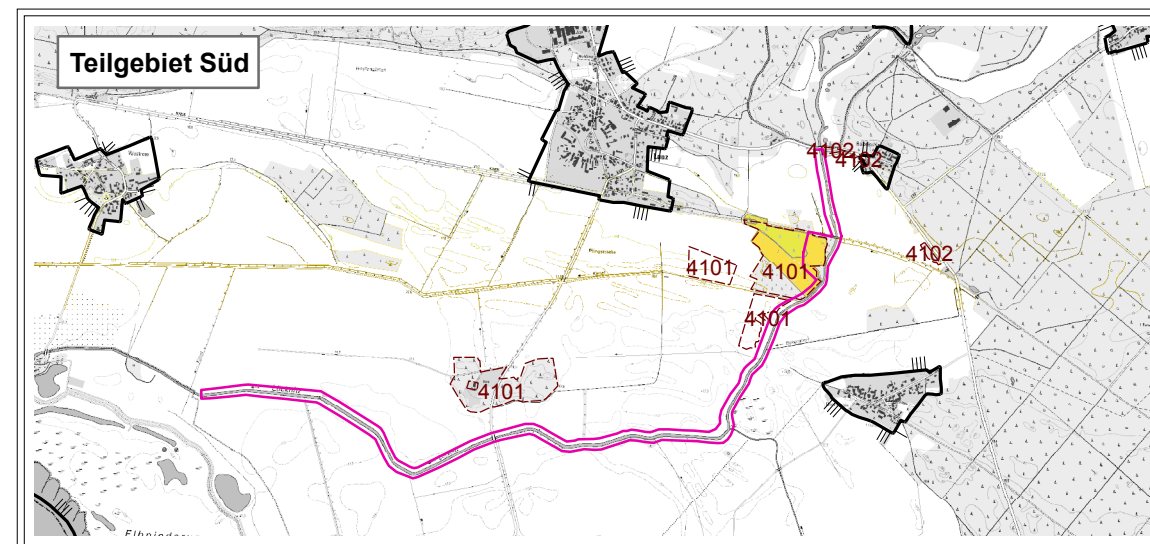
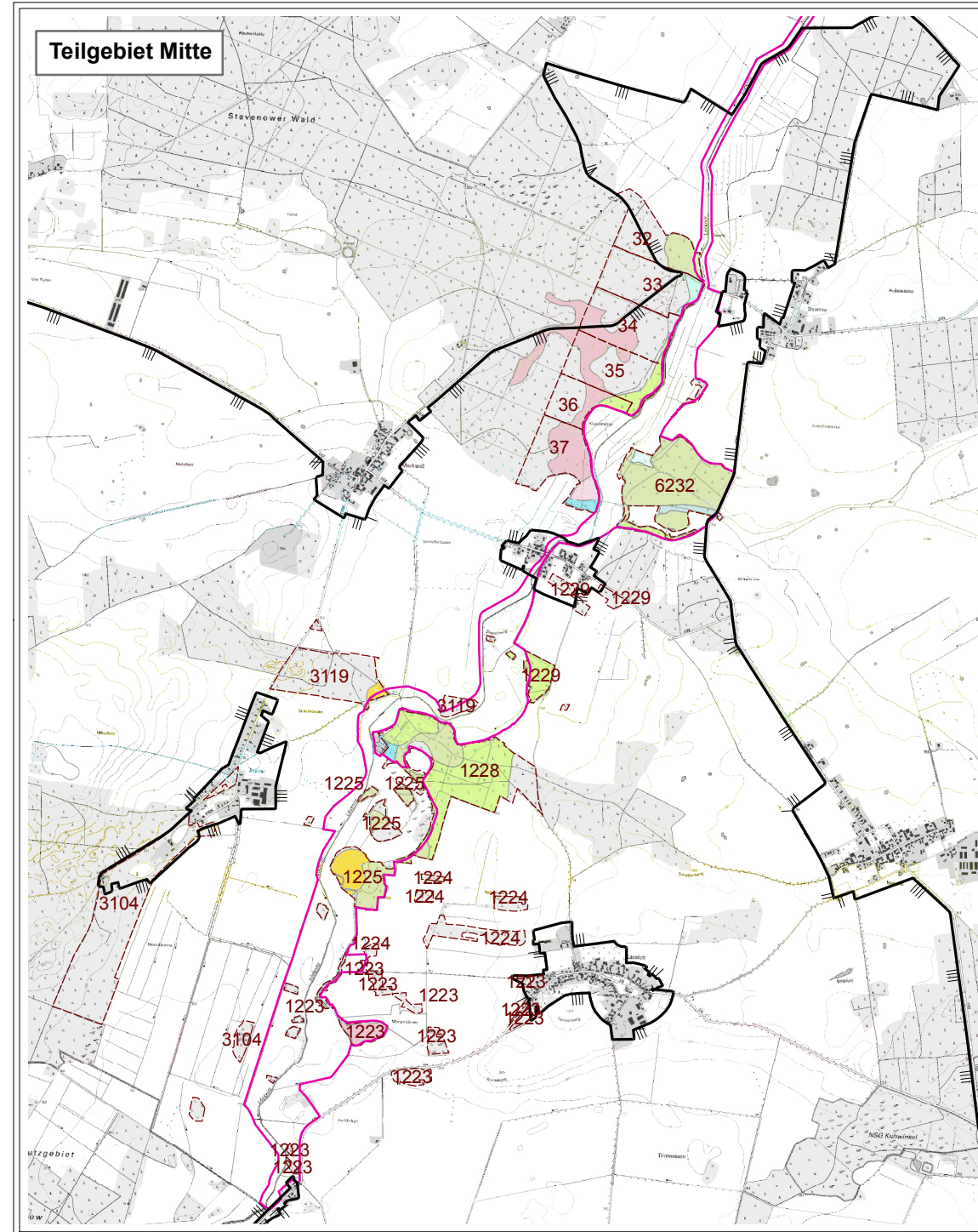
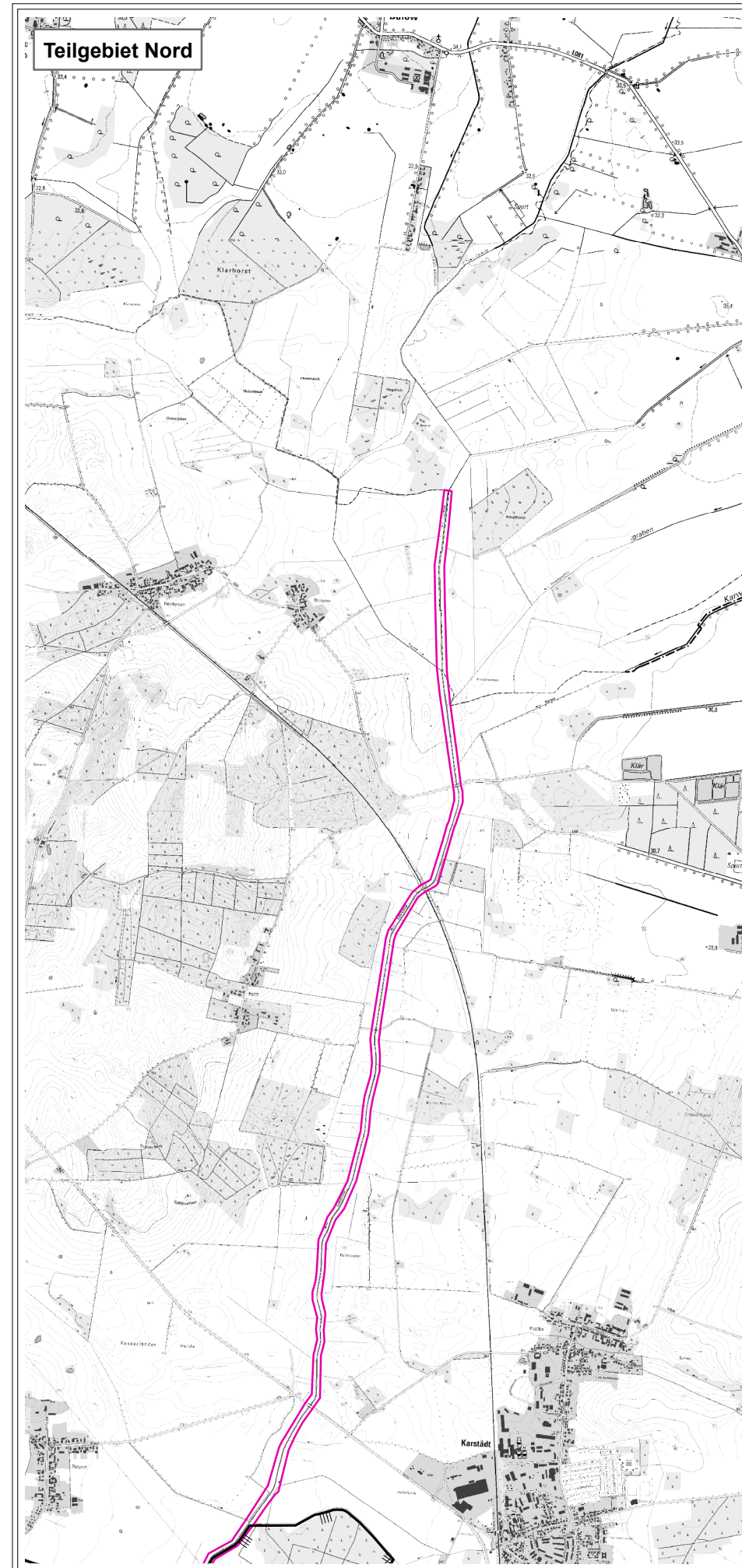


Natura 2000-Managementplanung im Biosphärenreservat Flusslandschaften Elbe (FFH-Gebietsnr. 354)

Auftraggeber: Landesamt für Umwelt (LfU)



Legende

Forstliche Standortskartierung

Stamm-Standortsformengruppe

- keine Angabe
- A1
- A2
- A2g
- M1
- M2g
- NK2
- NM2
- NR2
- NZ2
- Z1
- Z2g

Stamm-Nährkraftstufe

- A - arm
- Z - ziemlich arm
- M - mittel
- K - kräftig
- R - reich

- N - mineralischer Nassstandort
- O - organischer Nassstandort (kommt hier nicht vor)

- Zusätze zur Stamm-Nährkraft:
 ...C- ...und carbonatisch (RC, KC, MC)
 (kommt hier nicht vor)

Stamm-Feuchtestufen

- 1 - frisch
- 2 - mäßig frisch, grundwasserfrei
- 3 - trocken
- g - schwach grundfrisch
- w - wechsel (-frisch, -feucht, -nass)

- N...0 - sumpfig ($\pm 0,1$ m unter Flur)
- N...1 - (dauer-)nass
- N...2 - (dauer-)feucht
- N...3 - sehr frisch

Weitere Themen

- 354, Mittlere und Obere Löcknitz
- BR Flusslandschaft Elbe-Brandenburg
- Forstabteilingrenzen mit Abteilungsnummer

(Quelle: Forstliche Standortskarte (LFE 2008), Forstübersichtskarte (FUEK) (2010), DTK10, DTK25)

Maßstab 1:45.000

Datum: 01.09.2015

FFH-Gebiet "Mittlere und Obere Löcknitz" (354)

Textkarte: Forstliche Standortskartierung

Bearbeitung: