








Erhaltungszustand

-  A: hervorragender Erhaltungszustand
-  B: guter Erhaltungszustand
-  C: durchschnittlicher oder beschränkter Erhaltungszustand
-  E: Entwicklungsfläche
-  Z: irreversibel gestört; nicht regenerierbar
-  Erhaltungszustand wurde nicht bewertet
-  keine Angabe

kartierte und /oder zu entwickelnde FFH-Lebensraumtypen



- 3150 Natürliche eutrophe Seen mit einer Vegetation des Magnopotamions oder Hydrocharitionis
 - 6410 Pfeifengraswiesen auf kalkreichem Boden, torfigen und tonig-schluffigen Böden (Molinion caeruleae)
- Ohne Darstellung
(kleinflächige Vorkommen als Begleitbiotop)
- 3131 Oligo- bis mesotrophe stehende Gewässer mit Vegetation der Littorelletea uniflorae

Erhaltungszustand gemäß:

- Richtlinie 92/43/EWG des Rates vom 21. Mai 1992 zur Erhaltung der natürlichen Lebensräume sowie der wildlebenden Tiere und Pflanzen

- 97/266/EG: Entscheidung der Kommission vom 18. Dezember 1996 über das Formular für die Übermittlung von Informationen zu den im Rahmen von NATURA 2000 vorgeschlagenen Gebieten

Landesumweltamt Brandenburg (Hrsg.) 2004: Biotopkartierung Brandenburg Band 1: Kartierungsanleitung und Anlagen Potsdam. 312 S.

-  gesetzlich geschütztes Biotop nach §30 BNatSchG oder §18 BbgNatSchAG
- 

Kartierungszeitraum: 01/1995 - 09/2011

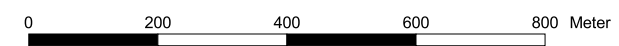
- Grenze
- FFH Sorgenteich (FFH_369)
- FFH Sorgenteich Ergänzung (FFH_718) (Angepaßt an DTK10, 16.08.2011)

Managementplanung Natura 2000 im Land Brandenburg



Gefördert durch den Europäischen Landwirtschaftsfonds für die Entwicklung des ländlichen Raums (ELER) und durch das Land Brandenburg

**FFH-Gebiet Sorgenteich und FFH-Gebiet Sorgenteich Ergänzung
Karte 3: Bestand/Bewertung der Lebensraumtypen nach Anhang I FFH-RL sowie weitere wertgebende Biotope**



Maßstab 1:10 000

Kartgrundlage: Geobasisdaten: LGB © GeoBasis-DE/LGB, 2014, LVE 02/09

Auftraggeber:
NATURA 2000 Management
Stiftung NaturSchutzFonds Brandenburg
Heinrich-Mann-Allee 18/19
14473 Potsdam

Bearbeitung: LPBR Landschaftsplanung GmbH
Stand: 15.11.2014
Kartographie: LPR Landschaftsplanung GmbH

Auftragnehmer:
LANDSCHAFTS-
PLANUNG
Dr. REICHHOFF
GmbH
Zur Großen Halle 15, 06844 Dessau-Roßlau