






**Natura 2000 Managementplanung
FFH-Gebiet Große Hölle**

Erhaltungs- und Entwicklungsziele



Dauergrünland mit ressourcenschonender Bewirtschaftung oder Pflege

-  Typisch ausgebildete Frischwiesen oder -weiden
-  Typisch ausgebildete Sandtrockenrasen
-  Artenreiche basiphile und kontinentale Trocken- und Halbtrockenrasen
-  Aufgelassenes Grasland und Staudenfluren frischer Standorte



Standortheimische Laubgebüsche, Feldgehölze, Alleen und Baumreihen

-  Flächige Laubgebüsche und Feldgehölze trockener Standorte

Naturnahe Wälder mit standörtlich wechselnder Baumartendominanz

-  Ulmen-Hangwälder
-  Eichen-Hainbuchenwälder

Ackerlandschaften mit ressourcenschonender Bewirtschaftung



-  Ackerbrache
-  Extensiväcker

Umweltgerechte Technische Anlagen, Industrie- und Gewerbeflächen, landwirtschaftliche Betriebsstandorte

-  Verkehrsflächen Straßen, Wege

Strategien

- S** Zulassen der natürlichen Eigendynamik (Sukzession)
- U** Umwandlung/Umbau/Überführung des Biotoptyps in einen anderen Zielbiotop
- P** Pflege
- E** Extensivierung/Reduzierung des Trophiezustandes

-  Grenze FFH-Gebiet (maßstabsangepasst an DTK10, Stand 09/2011)
-  Landesgrenze Brandenburg (Darstellung in der DTK10)

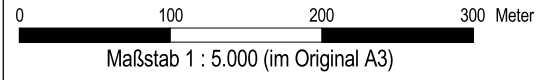
Managementplanung Natura 2000 im Land Brandenburg



Gefördert durch den Europäischen Landwirtschaftsfonds für die Entwicklung des ländlichen Raums (ELER) und durch das Land Brandenburg

FFH-Gebiet Große Hölle (DE 2751-302) Landesnummer 425

Karte 5: Erhaltungs- und Entwicklungsziele



Geobasisdaten:
LGB, © GeoBasis-DE/LGB, LVE 02/09, Digitale
Topografische Karte DTK10 (Stand der Daten: 03/2007)

Auftraggeber: **Natur Schutz Fonds** NaturSchutzFonds Brandenburg -
Stiftung öffentlichen Rechts
Heinrich-Mann-Allee 18/19
14473 Potsdam

Bearbeitung: Dipl.-Ing. (FH) Doreen Volsdorf,
Dipl.-Agr.biol. Gabriele Weiß
Stand: 28.07.2013
Kartographie: Dipl.-Ing. (FH) Doreen Volsdorf

Auftragnehmer: **ecostrat** 
ecostrat GmbH
Marschnerstraße 10
12203 Berlin
lutra - Gesellschaft für Naturschutz und
landschaftsökologische Forschung GbR
Förstgener Straße 9
02943 Boxberg OT Tauer