

Biotoptypen

FFH-Gebiet Randow-Welse-Bruch
DE 2750-301; Landesnummer 460

Biotoptypen

Flächenbiotope

- Seen, incl. Mooreseen; Allame
- temporäre und ganzjährig wasserführende Kleingewässer
- Röhrichtgesellschaften
- Grünlandbrachen und Staudenfluren feuchter Standorte
- Grünlandbrachen und Staudenfluren frischer Standorte
- Intensivgrasland
- Laubgebüsche, Feldgehölze
- Solitäräume und Baumgruppen
- Moor- und Bruchwälder
- Erlen-Eschen-Wälder; Auenwälder
- Rotbuchenwälder
- Eichen-Hainbuchenwälder; Ahorn-Eschenwälder
- Vorwälder
- naturnahe Laubwälder
- Nadelholzforsten
- Nadelholzforsten mit Laubholzanteil
- Laubholzforsten
- Laubholzforsten mit Nadelholzanteil
- intensiv genutzte Äcker

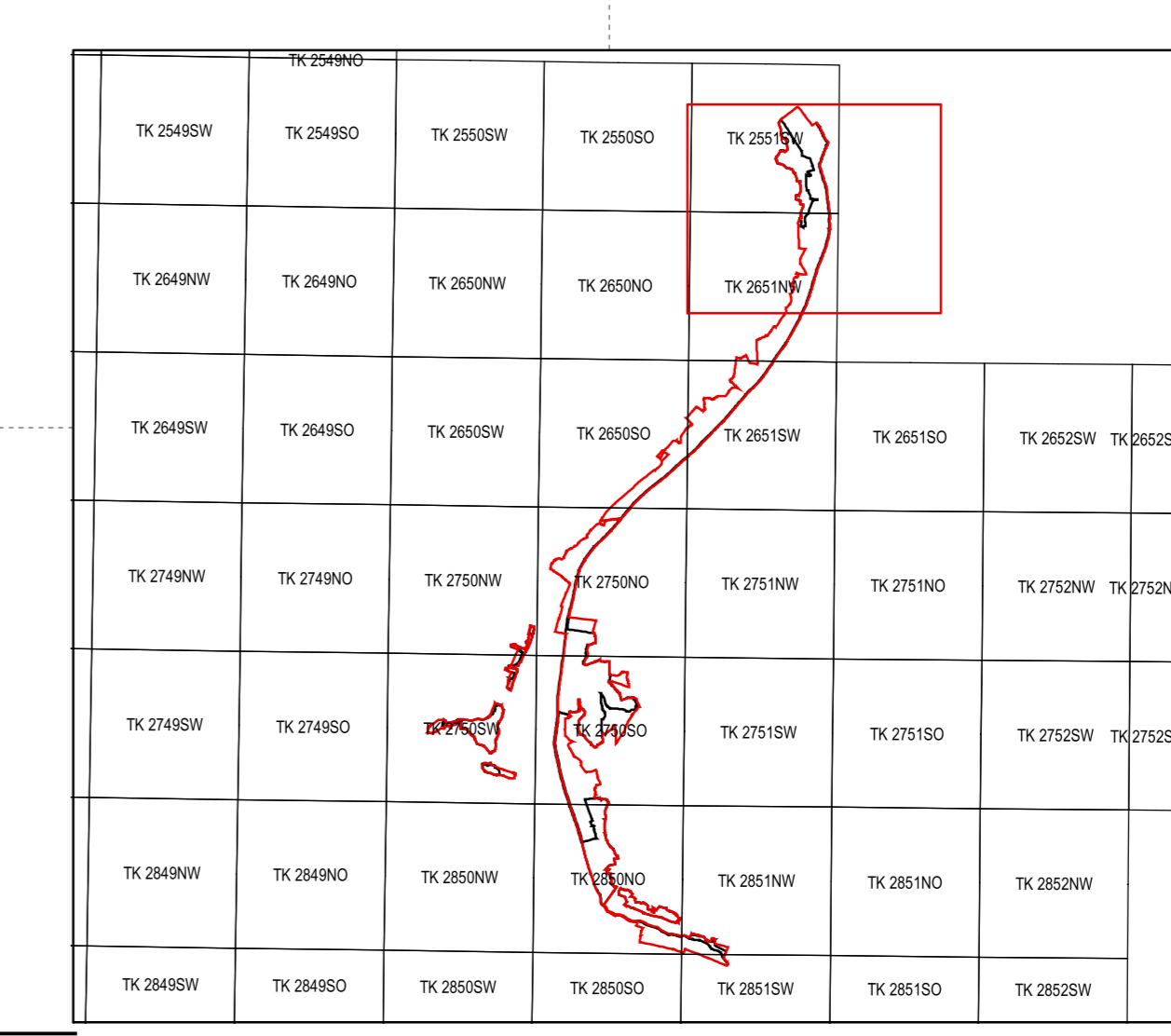
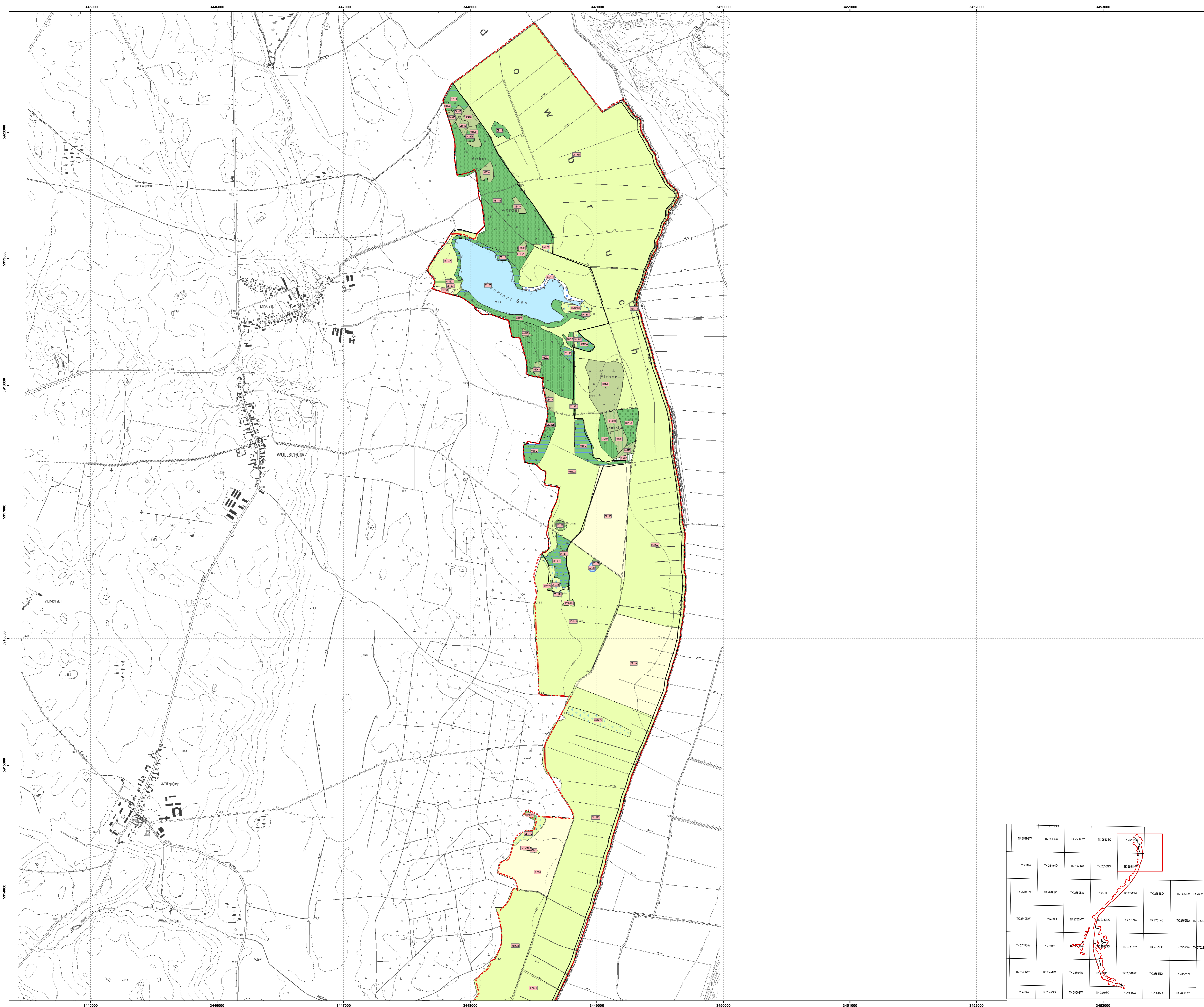
Linienbiotope

- Kanäle und Gräben
- Laubgebüsche, Feldgehölze, Hecken und Windschutzstreifen
- Alleen und Baumreihen
- Verkehrsflächen

1234 Biotopcode (Erläuterung des Biotopcodes im Anhang zum Bericht)

 Grenze des FFH-Gebietes Randow-Welse-Bruch
Grundlage der Grenze: DTK 10 Stand 2009

 Grenze des Bearbeitungsgebietes
Informationen außerhalb des Bearbeitungsgebietes wurden nachrichtlich aus dem Brandenburger Biotope-Kataster übernommen



Managementplanung Natura 2000 im Land Brandenburg **NaturSchutzFonds Brandenburg**

Gefördert durch den Europäischen Landwirtschaftsfonds für die Entwicklung des ländlichen Raums (ELER) und durch das Land Brandenburg

FFH-Gebiet Randow-Welse-Bruch
Karte 2a: Biotoptypen

0 250 500 1.000 1.500 Meter
Maßstab 1:10.000

Kartgrundlage: Geobasisinformation Brandenburg, Verwendung mit Genehmigung Nr. GE-G 199. Auftragsgeber: NaturSchutzFonds Brandenburg - Stiftung öffentlichen Rechts, Heinrich-Mann-Allee 18/19, 14473 Potsdam

Topographische Karte 1:10.000 Normausgabe
Koordinatensystem ETRS 89, Bezugsellipsoid GRS80

Bearbeitung: Arge Alnus/Rohrer/Szamatolski
Stand: 27.03.2012
Kartographie: Dr. Szamatolski und Partner

Arge „FFH-Managementplanung Alnus/Rohrer/Szamatolski“

Dr. Tim Peschel
 PEISCHSEL
 Landschaftsarchitektur Stadtplanung
 Natur und Umwelt
 Augustplatz 2
 12203 Berlin

Maria-Sofie Rohrer
 GbR, StB, 2008
 Landschaftsarchitektur Stadtplanung
 Umweltmanagement, Tourismusentwicklung

Dr. Szamatolski + Partner GbR
 GbR, StB, 2008
 Landschaftsarchitektur Stadtplanung
 Umweltmanagement, Tourismusentwicklung

Biotoptypen

FFH-Gebiet Randow-Welse-Bruch
DE 2750-301; Landesnummer 460

Biotoptypen

Flächenbiotope

- Quellen, Bäche, Flüsse und Ströme; naturnah
- Grünlandbrachen und Staudenfluren feuchter Standorte
- Grünlandbrachen und Staudenfluren trockener Standorte
- Intensivgrasland
- Laubgebüsch; Feldgehölze
- Streuwiesen
- Solitärbäume und Baumgruppen
- Erlen-Eschen-Wälder; Auenwälder
- Vorwälder
- Laubholzforsten
- Nadelholzforsten
- intensiv genutzte Äcker
- Ackerbrachen

Linienbiotope

- Kanäle und Gräben
- Bäche, Flüsse und Ströme; naturnah
- Laubgebüsch, Feldgehölze, Hecken und Windschutzstreifen
- Alleen und Baumreihen
- Verkehrsflächen

1234 Biotopcode (Erläuterung des Biotopcodes im Anhang zum Bericht)

Grenze des FFH-Gebietes Randow-Welse-Bruch
Grundlage der Grenze: DTK 10 Stand 2009

Grenze des Bearbeitungsgebietes
Informationen außerhalb des Bearbeitungsgebietes wurden nachdrücklich aus dem Brandenburger Biotoptypen-Kataster übernommen




TK 25450	TK 25455	TK 25500	TK 25550	TK 25600
TK 25455	TK 25460	TK 25505	TK 25555	TK 25605
TK 25460	TK 25465	TK 25510	TK 25560	TK 25610
TK 25465	TK 25470	TK 25515	TK 25565	TK 25615
TK 25470	TK 25475	TK 25520	TK 25570	TK 25620
TK 25475	TK 25480	TK 25525	TK 25575	TK 25625
TK 25480	TK 25485	TK 25530	TK 25580	TK 25630
TK 25485	TK 25490	TK 25535	TK 25585	TK 25635
TK 25490	TK 25495	TK 25540	TK 25590	TK 25640
TK 25495	TK 25500	TK 25545	TK 25595	TK 25645

Managementplanung Natura 2000 im Land Brandenburg | NaturSchutzFonds Brandenburg



Gefördert durch den Europäischen Landwirtschaftsfonds für die Entwicklung des ländlichen Raums (ELER) und durch das Land Brandenburg

FFH-Gebiet Randow-Welse-Bruch
Karte 2b: Biotoptypen



Kartengrundlage: Geobasisinformation Brandenburg, Verwendung mit Genehmigung Nr. GB-G 199. Auftraggeber: NaturSchutzFonds Brandenburg - Stiftung öffentlichen Rechts, Heinrich-Mann-Allee 18/19, 14473 Potsdam

Bearbeitung: Arge Alnus/Rohner/Szamatolski
Stand: 27.03.2012
Kartographie: Dr. Szamatolski und Partner

Arge „FFH-Managementplanung Alnus/Rohner/Szamatolski“

 Arge Alnus Rohner Szamatolski	Dr. Tim Peschel Dr. Maria-Sofie Rohner Dr. Szamatolski + Partner GbR Potsdam, 10505 Landschaftsarchitektur, Stadtplanung, Umweltmanagement, Tourismusentwicklung
--	---

Biotoptypen

FFH-Gebiet Randow-Welse-Bruch
DE 2750-301; Landesnummer 460

Biotoptypen

Flächenbiotope

- Bäche, Flüsse und Ströme; naturfern
- anthropogene Gewässer und periodisch trockenfallende Abschnitte
- ruderaler Pionier-, Gras- und Staudenfluren
- Feuchtwiesen nährstoffreicher Standorte
- Grünlandbrachen und Staudenfluren feuchter Standorte
- Grünlandbrachen und Staudenfluren frischer Standorte
- Grünlandbrachen und Staudenfluren trockener Standorte
- Intensivgrasland
- basiphile Trocken- und Halb-trockenrasen, Steppenrasen
- Laubgebüsche; Feldgehölze
- Solitäräume und Baumgruppen
- Waldmäntel
- Moor- und Bruchwälder
- Erlen-Eschen-Wälder; Auenwälder
- Rodungen; Schneisen; junge Aufforstungen
- naturnahe Laubwälder
- Laubholzforsten
- Laubholzforsten mit Nadelholzanteil
- Nadelholzforsten
- Nadelholzforsten mit Laubholzanteil
- intensiv genutzte Äcker

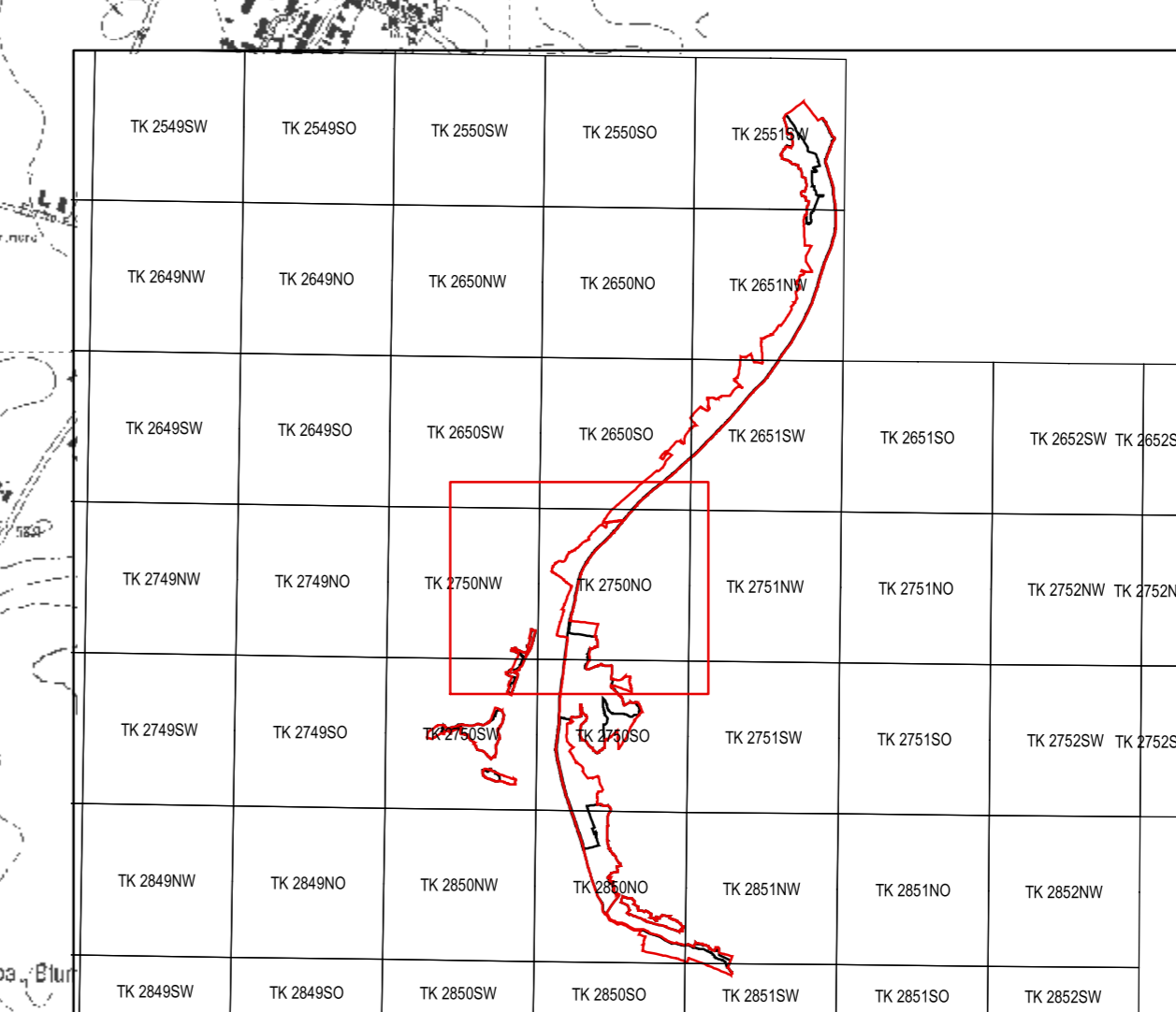
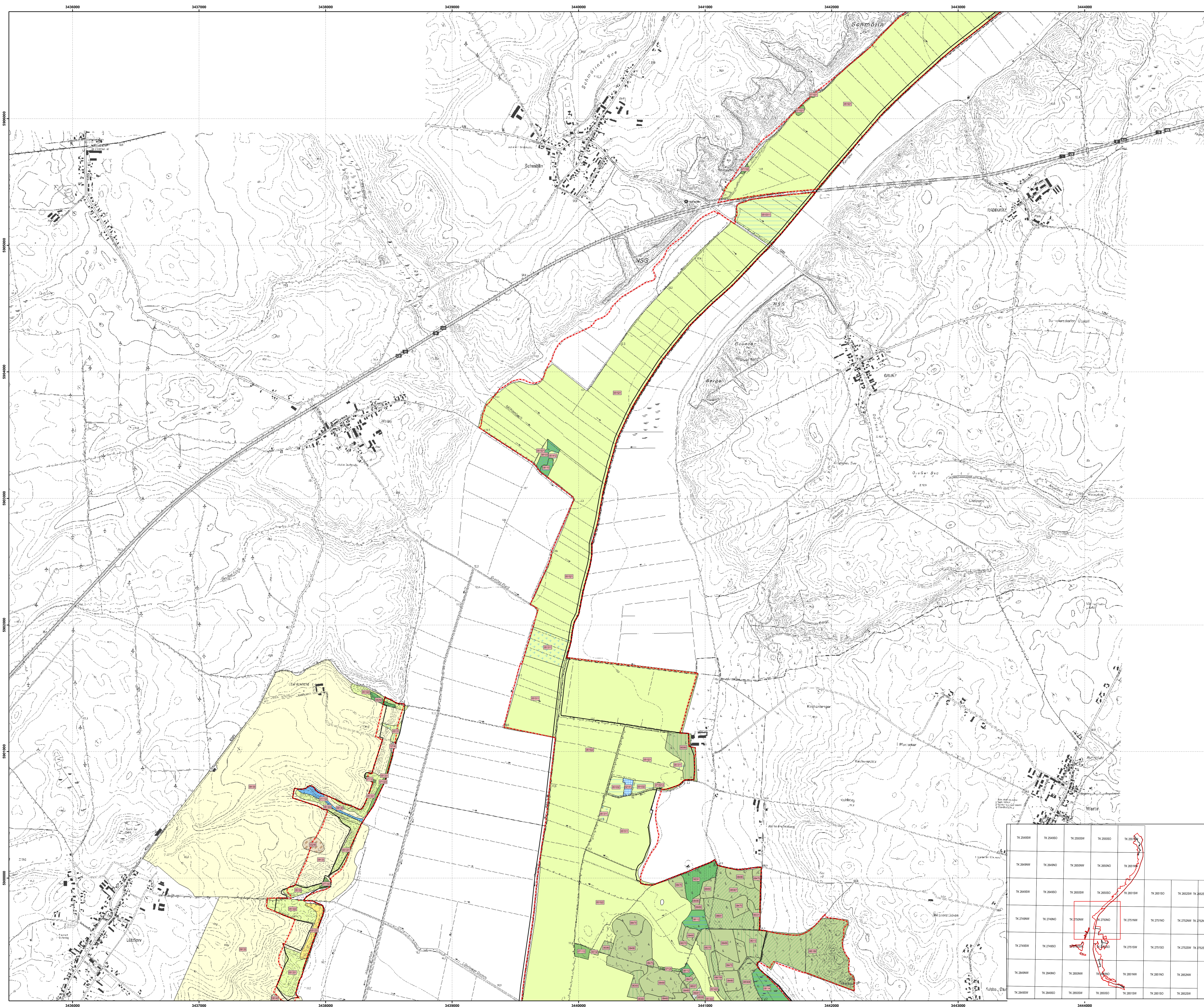
Linienbiotope

- Kanäle und Gräben
- Bäche, Flüsse und Ströme; naturfern
- Laubgebüsche; Feldgehölze; Hecken und Windschutzstreifen
- Alleen und Baumreihen
- Verkehrsflächen

1234 Biotopcode (Erfäuterung des Biotopcodes im Anhang zum Bericht)

Grenze des FFH-Gebietes Randow-Welse-Bruch
Grundlage der Grenze: DTK 10 Stand 2009

Grenze des Bearbeitungsgebietes
Informationen ausserhalb des Bearbeitungsgebietes wurden nachträglich aus dem Brandenburgische Biotope-Kataster übernommen




Managementplanung Natura 2000 im Land Brandenburg



Gefördert durch den Europäischen Landwirtschaftsfonds für die Entwicklung des ländlichen Raums (ELER) und durch das Land Brandenburg

FFH-Gebiet Randow-Welse-Bruch

Karte Zc: Biotoptypen



Kartengrundlage: Geobasisinformation Brandenburg, Verwendung mit Genehmigung Nr. BG-G 199. Auftraggeber: NaturSchutzFonds Brandenburg - Stiftung öffentlichen Rechts, Heinrich-Mann-Allee 18/19, 14473 Potsdam
Topographische Karte: 1:10.000 Normalausgabe, Koordinatensystem ETRS 89, Bezugsellipsoid GRS80

Bearbeitung: Arge Alnus/Rohner/Szamatolski
Stand: 27.03.2012
Kartographie: Dr. Szamatolski und Partner

Arge „FFH-Managementplanung Alnus/Rohner/Szamatolski“

Alnus
Umwelttechnik

Dr. Tim Peschel
PEESCHSEL
Umwelttechnik

Maria-Sofie Rohner
KDU, Str. 2004
Landratsverwaltung Stadtplanung
Umweltmanagement, Tourismusentwicklung
































Dr. Szamatolski + Partner GbR
KDU, Str. 2004
Landratsverwaltung Stadtplanung
Umweltmanagement, Tourismusentwicklung

Biotoptypen







FFH-Gebiet Randow-Welse-Bruch
DE 2750-301; Landesnummer 460


Biotoptypen


Flächenbiotope


-  temporäre und ganzjährig wasserführende Kleingewässer
-  anthropogene Gewässer und periodisch trockenfallende Abschnitte
-  Röhrichte der nährstoffreichen Moore und Sümpfe
-  Gras- und Staudenfluren
-  wechsellückiges Auengrünland; Feuchtwiesen und Flutrasen; wiedervermässertes Grasland
-  Frischwiesen, -weiden und Scherrasen
-  Grünlandbrachen und Staudenfluren feuchter Standorte
-  Grünlandbrachen und Staudenfluren frischer Standorte
-  Grünlandbrachen und Staudenfluren trockener Standorte
-  Intensivgrasland
-  basiphile Trocken- und Halb-trockenrasen, Steppenrasen
-  Laubgebüsch; Feldgehölze
-  Waldmäntel
-  Moor- und Bruchwälder
-  Erlen-Eschen-Wälder; Auenwälder
-  Ulmen-Hangwälder
-  Rotbuchenwälder
-  Eichen-Hainbuchenwälder; Ahorn-Eschenwälder
-  Rodungen; Schneisen; junge Aufforstungen
-  Vorwälder
-  naturnahe Laubwälder
-  Laubholzforsten
-  Laubholzforsten mit Nadelholzanteil
-  Nadelholzforsten
-  Nadelholzforsten mit Laubholzanteil
-  intensiv genutzte Äcker
-  extensiv genutzte Äcker
-  Ackerbrachen
-  geomorphologische, anthropo- gene und kulturhistorische Sonderbiotope
-  Sonderformen der Bauflächen mit Verdacht auf Lebensraumfunktion
-  genutzte Sonderflächen; Deponien

Linienbiotope

-  Quellen; Bäche, Flüsse, Ströme und Altarme
-  Kanäle und Gräben
-  Bäche, Flüsse und Ströme; naturfern
-  Laubgebüsch, Feldgehölze, Hecken und Windschutzstreifen
-  Alleen und Baumreihen
-  Verkehrsflächen

 1234 Biotopcode (Erläuterung des Biotopcodes im Anhang zum Bericht)

 Grenze des FFH-Gebietes Randow-Welse-Bruch
Grundlage: Grenze OTK 10 (Stand 2009)

 Grenze des Bearbeitungsgebietes
Informationen ausserhalb des Bearbeitungsgebietes wurden nachträglich aus dem Bamberger Biotop-Kassette übernommen


Managementplanung Natura 2000 im Land Brandenburg **NaturSchutzFonds Brandenburg**



Gefördert durch den Europäischen Landwirtschaftsfonds für die Entwicklung des ländlichen Raums (ELER) und durch das Land Brandenburg

FFH-Gebiet Randow-Welse-Bruch

Karte 2d: Biotoptypen




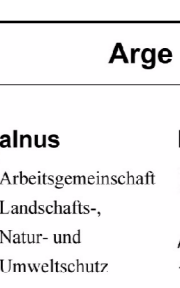
Kartengrundlage: Geobasisinformation Brandenburg, Verwendung mit Genehmigung Nr. BG-G 199; Topographische Karte 1:10.000 Normausgabe; Koordinatensystem ETRS 89, Bezugsellipsoid GRSS0


Auftraggeber: NaturSchutzFonds Brandenburg - Stiftung öffentlichen Rechts; Heinrich-Mann-Allee 18/19; 14473 Potsdam

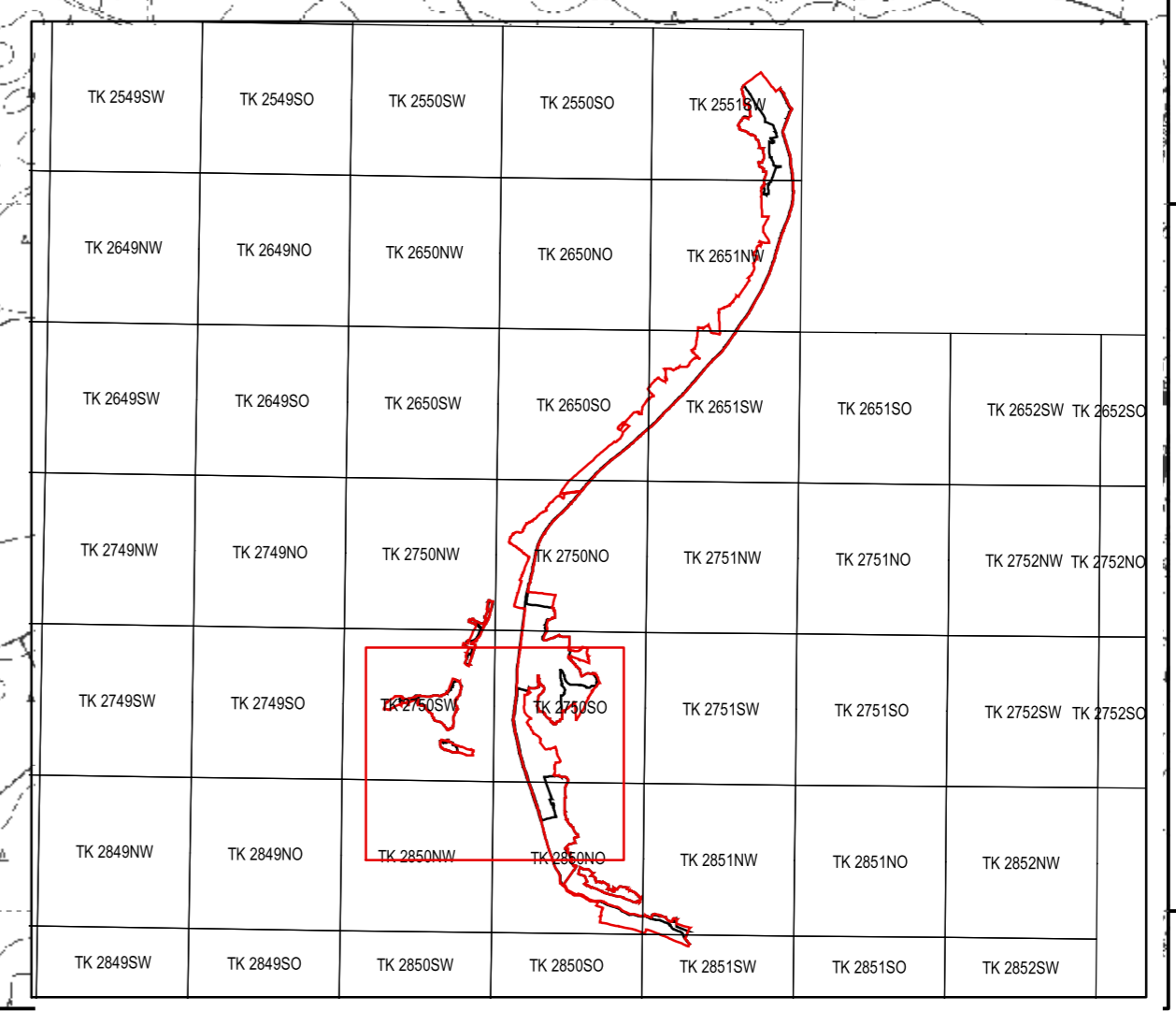
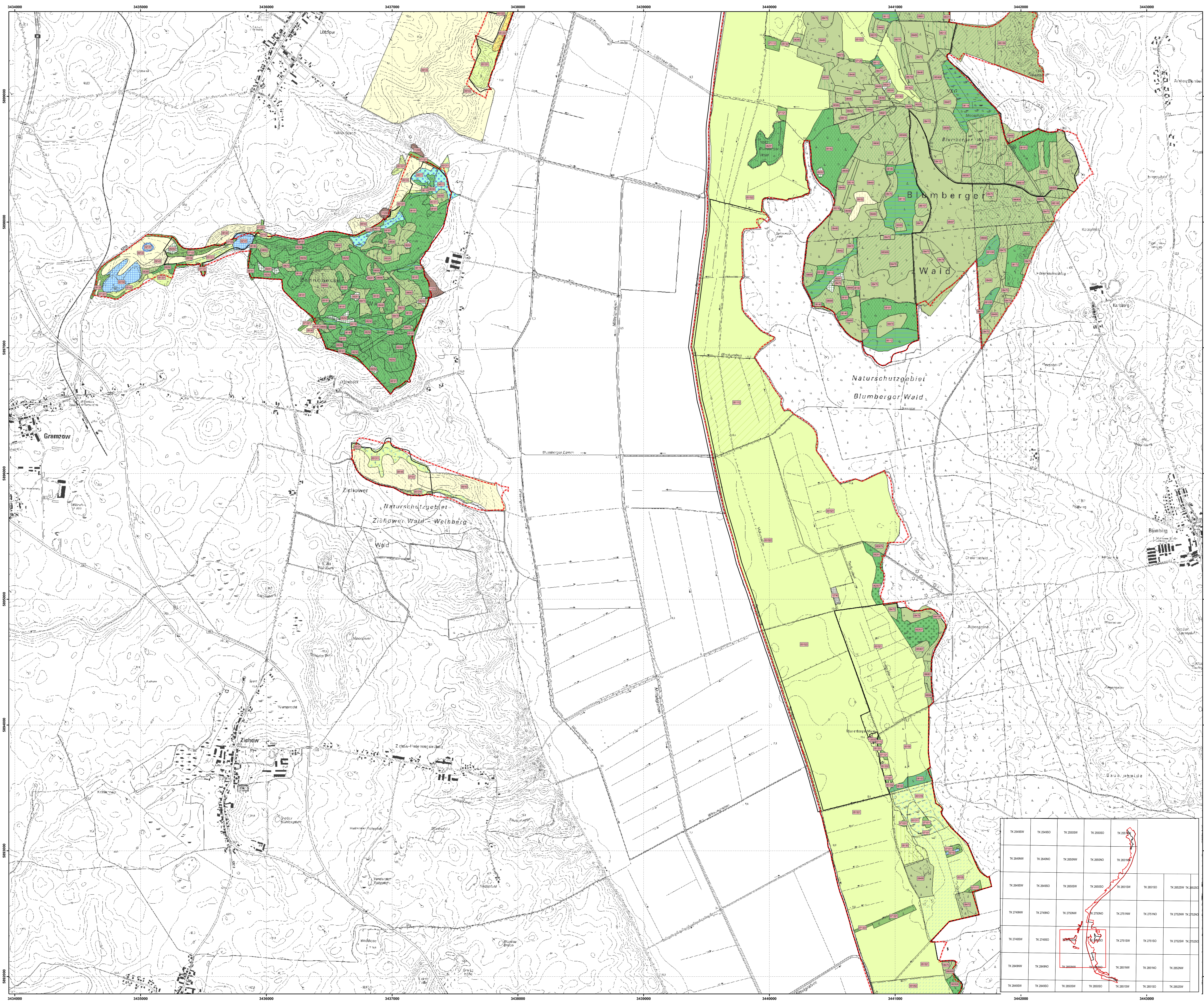
Bearbeitung: Arge Alnus/Rohner/Szamatolski
Stand: 27.03.2012
Kartographie: Dr. Szamatolski und Partner

Arge „FFH-Managementplanung Alnus/Rohner/Szamatolski“

 **Dr. Tim Peschel**
Vollingengrundstück
Landesbibliothek
Natur und Umwelt
Auguststr. 2
12203 Berlin

 **Maria-Sofie Rohner**
GdA, GfR, 2006
Landesfacharchitektur, Stadtplanung,
Umweltmanagement, Tourismusentwicklung

 **Dr. Szamatolski + Partner GbR**
GdA, GfR, 2006
Landesfacharchitektur, Stadtplanung,
Umweltmanagement, Tourismusentwicklung



Biotoptypen

FFH-Gebiet Randow-Welse-Bruch
DE 2750-301; Landesnummer 460

Biotoptypen

Flächenbiotope

- temporäre und ganzjährig wasserführende Kleingewässer
- wechselfeuchtes Auengrünland; Feuchtwiesen und Flutrassen; wiedervermässertes Grasland
- Grünlandbrachen und Staudenfluren feuchter Standorte
- Grünlandbrachen und Staudenfluren frischer Standorte
- Intensivgrasland
- basiphile Trocken- und Halb-trockenrasen, Steppenrasen
- Laubgebüsche; Feldgehölze
- Solitäräume und Baumgruppen
- Moor- und Bruchwälder
- Erlen-Eschen-Wälder; Auenwälder
- Laubholzforsten
- Laubholzforsten mit Nadelholzanteil
- Nadelholzforsten
- Nadelholzforsten mit Laubholzanteil
- intensiv genutzte Äcker
- Vorwälder

Linienbiotope

- Quellen; Bäche, Flüsse, Ströme und Altarme
- Kanäle und Gräben
- Bäche, Flüsse und Ströme; naturfern
- Laubgebüsche, Feldgehölze, Hecken und Windschutzstreifen
- Alleen und Baumreihen
- Verkehrsflächen

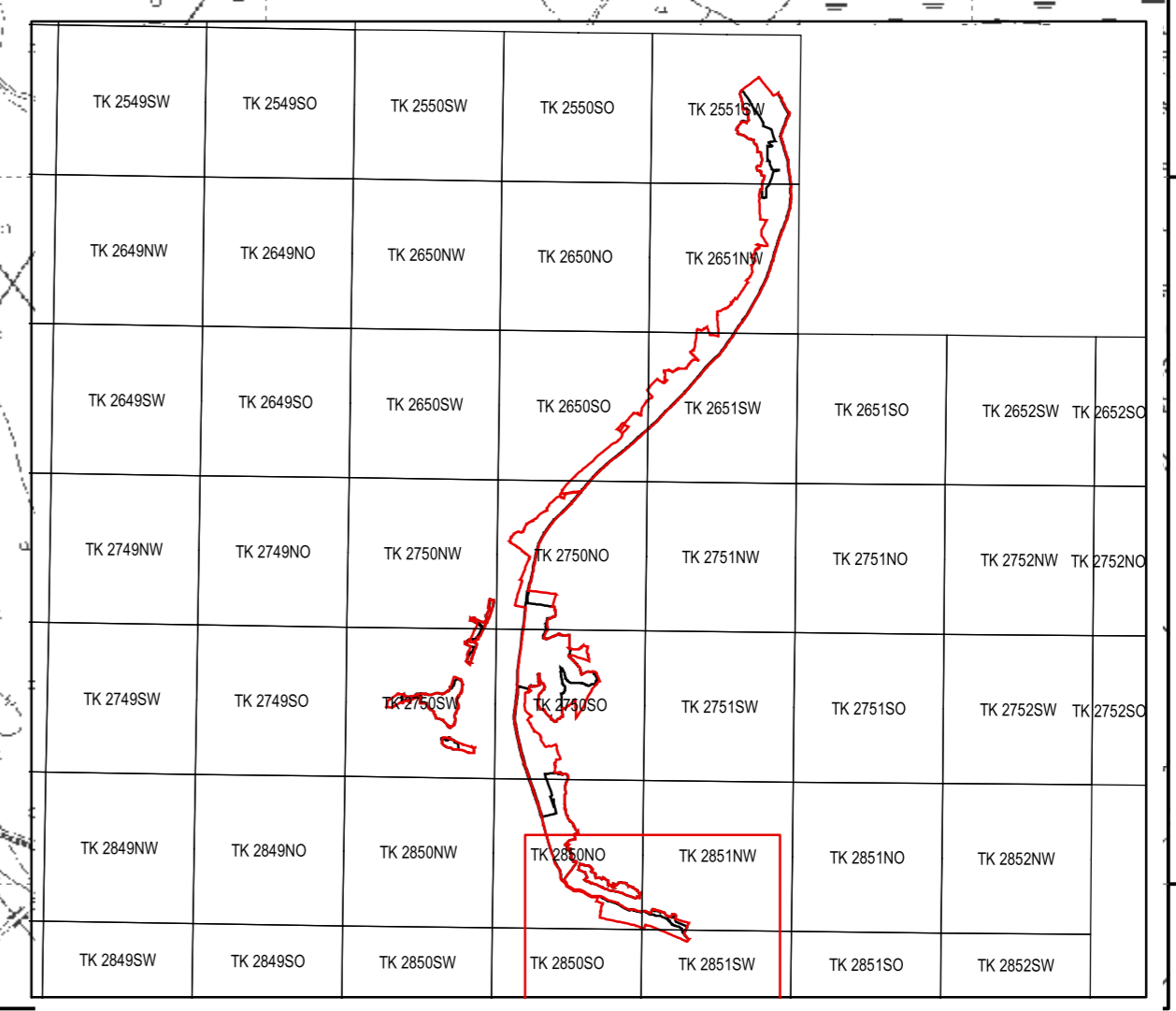
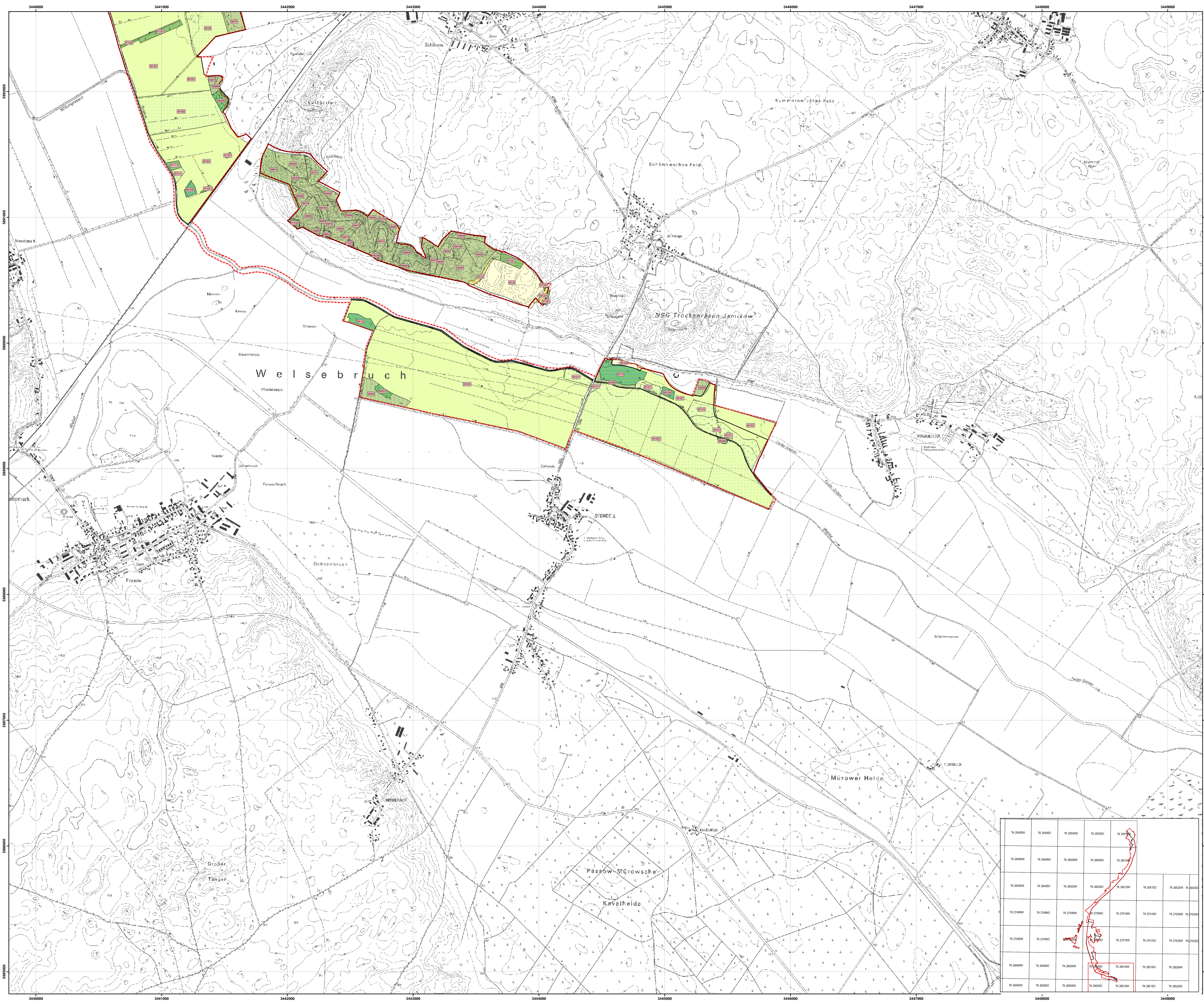
1234 Biotopcode (Erläuterung des Biotopcodes im Anhang zum Bericht)

Grenze des FFH-Gebietes Randow-Welse-Bruch

Grundlage der Grenze: TK 10 Stand 2009

Grenze des Bearbeitungsgebietes

Informationen ausserhalb des Bearbeitungsgebietes wurden nachrichtlich aus dem Brandenburgischen Biotope-Kataster übernommen




Managementplanung Natura 2000 im Land Brandenburg | **NaturSchutzFonds Brandenburg**



Gefördert durch den Europäischen Landwirtschaftsfonds für die Entwicklung des ländlichen Raums (ELER) und durch das Land Brandenburg

FFH-Gebiet Randow-Welse-Bruch
Karte 2e: Biotoptypen



Kartengrundlage: Geobasisinformation Brandenburg, Verwendung mit Genehmigung Nr. GB-G 199; Topographische Karte 1:10.000 Normausgabe; Koordinatensystem ETRS 89, Bezugsellipsoid GRSS0

Auftraggeber: NaturSchutzFonds Brandenburg - Stiftung öffentlichen Rechts, Heinrich-Mann-Allee 18/19, 14473 Potsdam

Bearbeitung: Arge Alnus/Rohner/Szamatolski
Stand: 27.03.2012
Kartographie: Dr. Szamatolski und Partner

Arge „FFH-Managementplanung Alnus/Rohner/Szamatolski“

Arge Alnus
Natur und
Umweltkultur
Auguststr. 2
12203 Berlin

Dr. Tim Peschel
PELSCHSEL
Landschafts-
management

Maria-Sofie Rohner
GfK, GfL, 2006
Landschaftsarchitektur, Stadtplanung,
Umweltmanagement, Tourismusentwicklung

Dr. Szamatolski + Partner GfR
Landschaftsarchitektur, Stadtplanung,
Umweltmanagement, Tourismusentwicklung