



Managementplan für das FFH-Gebiet Deetzer Hügel (Landesnr.: 503, EU-Nr.: DE 3542-302)

Teilgebiet Deetzer Hügel

Karte 4: Maßnahmen

Legende

- FFH-Gebiet
- Maßnahmenfläche (Polygon)
- Erhaltungsmaßnahme gemäß FFH-RL/Potentialfläche Erhaltungsmaßnahme
- 0001 Nummer der Maßnahmenfläche

Maßnahmen

ID	LRT	Art	Maßnahme	Dringlichkeit Maßnahmen-umsetzung	Erhaltungsmaßnahme gemäß FFH-RL
3542SO0015	6120		O111	kurzfristig	Ja
	6120		O113	kurzfristig	Ja
	6120		O114	kurzfristig	Ja
	6120		O118	kurzfristig	Ja
	6120		O133	kurzfristig	Ja
3542SO0016	6120		O41	kurzfristig	Ja
	6120		O49	kurzfristig	Ja
	6120		O71	kurzfristig	Ja
	6120		F55	mittelfristig	Ja
	6120		O113	kurzfristig	Ja
3542SO0020	6120		O114	kurzfristig	Ja
	6120		O71	kurzfristig	Ja
	6120		O113	kurzfristig	Ja
	6120		O114	kurzfristig	Ja
	6120		O111	kurzfristig	Ja
3542SO0021	6120		O49	kurzfristig	Ja
	6120		O41	kurzfristig	Ja
	6120		S23	kurzfristig	Ja
	6120		F55	langfristig	Ja
	6120		O113	kurzfristig	Ja
3542SO0022	6120		O114	kurzfristig	Ja
	6120		O118	kurzfristig	Ja
	6120		O111	kurzfristig	Ja
	6120		O49	kurzfristig	Ja
	6120		O41	kurzfristig	Ja
3542SO0023	6120		O113	kurzfristig	Ja
	6120		O114	kurzfristig	Ja
	6120		O118	kurzfristig	Ja
	6120		O133	kurzfristig	Ja
	6120		O41	kurzfristig	Ja
3542SO0024	6120		O49	kurzfristig	Ja
	6120		O71	kurzfristig	Ja
	6120		S23	kurzfristig	Ja
	6120		F31	langfristig	Ja
	6120		O133	kurzfristig	Ja

ID	LRT	Art	Maßnahme	Dringlichkeit Maßnahmen-umsetzung	Erhaltungsmaßnahme gemäß FFH-RL
3542SO0027	6240		E96	kurzfristig	Ja
	6240		O111	kurzfristig	Ja
	6240		O113	kurzfristig	Ja
	6240		O114	kurzfristig	Ja
	6240		O118	kurzfristig	Ja
	6240		O133	kurzfristig	Ja
	6240		O41	kurzfristig	Ja
	6240		O49	kurzfristig	Ja
	6240		O70	mittelfristig	Ja
	6240		O71	kurzfristig	Ja
3542SO0028	6120		O111	kurzfristig	Ja
	6120		O113	kurzfristig	Ja
	6120		O114	kurzfristig	Ja
	6120		O118	kurzfristig	Ja
	6120		O133	kurzfristig	Ja
	6120		O41	kurzfristig	Ja
	6120		O49	kurzfristig	Ja
	6120		O111	kurzfristig	Ja
	6120		O113	kurzfristig	Ja
	6120		O114	kurzfristig	Ja
3542SW0001	6120		O118	kurzfristig	Ja
	6120		O133	kurzfristig	Ja
	6120		O41	kurzfristig	Ja
	6120		O49	kurzfristig	Ja
	6120		O111	kurzfristig	Ja
	6120		O113	kurzfristig	Ja
	6120		O114	kurzfristig	Ja
	6120		O118	kurzfristig	Ja
	6120		O133	kurzfristig	Ja
	6120		O41	kurzfristig	Ja
3542SW0003	6120		O49	kurzfristig	Ja
	6120		O111	kurzfristig	Ja
	6120		O113	kurzfristig	Ja
	6120		O114	kurzfristig	Ja
	6120		O118	kurzfristig	Ja
	6120		O133	kurzfristig	Ja
	6120		O41	kurzfristig	Ja
	6120		O49	kurzfristig	Ja
	6120		O71	kurzfristig	Ja
	6120		O89	mittelfristig	Ja
3542SW0005	6120		E91	kurzfristig	Ja
	6120		O111	kurzfristig	Ja
	6120		O113	kurzfristig	Ja
	6120		O114	kurzfristig	Ja
	6120		O118	kurzfristig	Ja
	6120		O133	kurzfristig	Ja
	6120		O41	kurzfristig	Ja
	6120		O49	kurzfristig	Ja
	6120		O71	kurzfristig	Ja
	6120		O133	kurzfristig	Nein
3542SW0007	4030		O113	kurzfristig	Nein
	4030		O41	mittelfristig	Nein
	4030		O49	mittelfristig	Nein
	4030		O71	mittelfristig	Nein
	6240		E96	mittelfristig	Ja
	6240		E91	kurzfristig	Ja
	6240		O111	kurzfristig	Ja
	6240		O113	kurzfristig	Ja
	6240		O114	kurzfristig	Ja
	6240		O118	kurzfristig	Ja
3542SW0010	6240		O133	kurzfristig	Ja
	6240		O41	kurzfristig	Ja
	6240		O49	kurzfristig	Ja
	9190		F102	langfristig	Nein
	9190		F31	langfristig	Nein
	9190		F37	langfristig	Nein
	9190		F40	langfristig	Nein
	9190		F44	langfristig	Nein
	9190		O111	kurzfristig	Ja
	9190		O113	kurzfristig	Ja
3542SW0013	6120		O114	kurzfristig	Ja
	6120		O118	kurzfristig	Ja
	6120		O133	kurzfristig	Ja
	6120		O41	kurzfristig	Ja
	6120		O49	kurzfristig	Ja
	6120		F55	mittelfristig	Ja
	6120		O81	mittelfristig	Ja
	6120		O111	kurzfristig	Ja
	6120		O133	kurzfristig	Ja
	6120		O118	kurzfristig	Ja

Bezeichnung der Maßnahmen

Maßnahmen in der Offenlandschaft

- O70 Anlage eines Ackerrandstreifens
- O111 Nachsaat nur mit Regioaatgut-Mischung (bei Bedarf)
- O113 Entbuschung von Trockenrasen und Heiden
- O89 Erhaltung und Schaffung offener Sandflächen
- O114 Mahd (flächenspezifischen Turnus angeben)
- O118 Beräumung des Mähgutes/ kein Mulchen
- O81 Mahd als ersteinrichtende Maßnahme
- O71 Beweidung durch Schafe und/oder Ziegen
- O133 Keine Nutzung zwischen dem 15.06. und 31.08.
- O41 Keine Düngung
- O49 Kein Einsatz von chemisch-synthetischen Pflanzenschutzmitteln

Maßnahmen in Wäldern und Forsten

- F37 Förderung des Zwischen- und Unterstandes
- F31 Entnahme gesellschaftsfremder Baumarten
- F40 Belassen von Altbaumbeständen
- F102 Belassen und Mehrung von stehendem und liegendem Totholz
- F44 Erhaltung von Horst- und Höhlenbäumen
- F55 Lichtstellung zur Förderung seltener oder gefährdeter Arten oder Biotope

Sonstige Maßnahmen

- E52 Absperrung durch Hindernisse
- E91 Regelungen zum Befahren oder reiten außerhalb öffentlicher Straßen und Wege oder gekennzeichnete Wege
- E96 Kennzeichnung sensibler Bereiche
- S23 Beseitigung von Müll und sonstigen Ablagerungen

Lebensraumtypen nach Anhang I der FFH-Richtlinie

- 4030 Trockene europäische Heiden
- 6120 Trockene, kalkreiche Sandrasen
- 6240 Subpannonsische Steppen-Trockenrasen [*Festucetalia valesiacae*]
- 9190 Alte bodensaure Eichenwälder auf Sandebenen mit *Quercus robur*

Datenquellen:

DOP40g; LGB © GeoBasis-DE/LGB, 2017, LV8 03/17
 Geofachdaten: Datenkreis Deutschland - Namensnennung - Version 2.0: <https://www.govdata.de/dl-de/by-2-0>; dl-de-by-2.0;
 Landesamt für Umwelt Brandenburg: <https://metaver.de/treffanzeige?docuid=7DE3A549-769C-4F01-A5E6-B3E25D40975E>; FFH-Gebiete
 Planungsdaten: Landesamt für Umwelt, 2017

Managementplan für das FFH-Gebiet
Deetzer Hügel (Landesnr.: 503, EU-Nr.: DE 3542-302)

Karte 4: Maßnahmen
Blatt-Nr.: 1 von 4



Bearbeitung: Arge Stadt und Land / Szamatolski / Alnus
 Stand: 25.01.2019
 Kartographie: Stadt und Land Planungsgesellschaft mbH

Auftraggeber: Stiftung NaturSchutzFonds Brandenburg
 c/o Stadt und Land Planungsgesellschaft
 Heinrich-Mann-Allee 18/19
 14473 Potsdam

Auftragnehmer:
 Arge Stadt und Land / Szamatolski / Alnus
 c/o Stadt und Land Planungsgesellschaft
 Hauptstraße 36, 39596 Hohenberg-Krusemark



Managementplan für das FFH-Gebiet Deetzer Hügel (Landesnr.: 503, EU-Nr.: DE 3542-302) Teilgebiet Deetzer Hügel-Ergänzung Karte 4: Maßnahmen

Legende

- FFH-Gebiet
- Maßnahmenfläche (Polygon)
- Maßnahmenfläche Trockenrasen, Zwergstrauchheiden, Nadelgebüsche (Punkt)
- Erhaltungsmaßnahme gemäß FFH-RL/Potentialfläche Erhaltungsmaßnahme
- 0001** Nummer der Maßnahmenfläche

Maßnahmen

ID	LRT	Art	Maßnahme	Dringlichkeit Maßnahmen-umsetzung	Erhaltungsmaßnahme gemäß FFH-RL
3542SO0003	9190		F102	kurzfristig	Ja
	9190		F31	langfristig	Nein
	9190		F37	langfristig	Nein
	9190		F40	kurzfristig	Ja
	9190		F44	kurzfristig	Ja
3542SO0004	6240		G22	mittelfristig	Ja
	6240		O111	kurzfristig	Ja
	6240		O113	kurzfristig	Ja
	6240		O114	kurzfristig	Ja
	6240		O118	kurzfristig	Ja
	6240		O133	kurzfristig	Ja
	6240		O41	kurzfristig	Ja
	6240		O49	kurzfristig	Ja
	6240		S23	kurzfristig	Ja
	6240				
3542SO0006	6240		O111	kurzfristig	Ja
	6240		O113	kurzfristig	Ja
	6240		O114	kurzfristig	Ja
	6240		O118	kurzfristig	Ja
	6240		O133	kurzfristig	Ja
	6240		O41	kurzfristig	Ja
	6240		O49	kurzfristig	Ja
	6240		O70	mittelfristig	Ja
	6240		G22	mittelfristig	Ja
	6240				
3542SO0008	9190		F102	kurzfristig	Ja
	9190		F31	langfristig	Nein
	9190		F37	langfristig	Nein
	9190		F40	kurzfristig	Ja
	9190		F44	kurzfristig	Ja
3542SO0009	9190		F102	kurzfristig	Ja
	9190		F31	kurzfristig	Ja
	9190		F37	mittelfristig	Ja
	9190		F40	kurzfristig	Ja
	9190		F44	kurzfristig	Ja
3542SO0010	9190		F102	kurzfristig	Ja
	9190		F31	langfristig	Ja
	9190		F37	langfristig	Ja
	9190		F40	kurzfristig	Ja
	9190		F44	kurzfristig	Ja
3542SO0011	9190		F102	kurzfristig	Ja
	9190		F31	langfristig	Nein
	9190		F37	langfristig	Nein
	9190		F40	kurzfristig	Ja
	9190		F44	kurzfristig	Ja
3542SO0012	9190		F102	kurzfristig	Ja
	9190		F31	langfristig	Ja
	9190		F37	langfristig	Ja
	9190		F40	kurzfristig	Ja
	9190		F44	kurzfristig	Ja
9190		S23	langfristig	Ja	

Bezeichnung der Maßnahmen

- Maßnahmen in der Offenlandschaft
- O70 Anlage eines Ackerrandstreifens
 - O111 Nachsaat nur mit Regioaatgut-Mischung (bei Bedarf)
 - O113 Entbuschung von Trockenrasen und Heiden
 - O114 Mahd (flächenspezifischen Turnus angeben)
 - O118 Beräumung des Mähgutes/ kein Mulchen
 - O133 Keine Nutzung zwischen dem 15.06. und 31.08.
 - O41 Keine Düngung
 - O49 Kein Einsatz von chemisch-synthetischen Pflanzenschutzmittel

- Maßnahmen in Wäldern und Forsten
- F37 Förderung des Zwischen- und Unterstandes
 - F31 Entnahme gesellschaftsfremder Baumarten
 - F40 Belassen von Altbaumbeständen
 - F102 Belassen und Mehrung von stehendem und liegendem Totholz
 - F44 Erhaltung von Horst- und Höhlenbäumen

- Sonstige Maßnahmen
- G22 Teilweise Beseitigung des Gehölzbestandes
 - S23 Beseitigung von Müll und sonstigen Ablagerungen

Lebensraumtypen nach Anhang I der FFH-Richtlinie

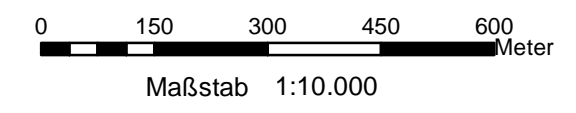
- 6240 Subpannonische Steppen-Trockenrasen [Festucetalia vallesiacae]
- 9190 Alte bodensaure Eichenwälder auf Sandebenen mit Quercus robur

Datenquellen:

DOP40g: LGB © GeoBasis-DE/LGB, 2017, LV/B 03/17
 Geofachdaten: Datenlizenz Deutschland - Namensnennung - Version 2.0; <https://www.govdata.de/dl-de/by-2-0>;
 Landesamt für Umwelt Brandenburg; <https://metaver.de/referenzanzeige?docuid=7DE3A549-769C-4F01-A5E6-B3E26D40975E>; FFH-Gebiete
 Planungsdaten: Landesamt für Umwelt, 2017

Managementplan für das FFH-Gebiet
Deetzer Hügel (Landesnr.: 503, EU-Nr.: DE 3542-302)


Karte 4: Maßnahmen
Blatt-Nr.: 2 von 4



Bearbeitung: Arge Stadt und Land / Szamatolski / Alhus
 Stand: 25.01.2019
 Kartographie: Stadt und Land Planungsgesellschaft mbH

Auftraggeber:
Siftung Natur-Schutz-Fonds Brandenburg
Heinrich-Mann-Allee 18/19
14473 Potsdam

Auftragnehmer:
Arge Stadt und Land / Szamatolski / Alhus
o/o Stadt und Land Planungsgesellschaft
Hauptstraße 36, 39596 Hohenberg-Krusemark



Managementplan für das FFH-Gebiet Deetzer Hügel (Landesnr.: 503, EU-Nr.: DE 3542-302) Teilgebiet Deetzer Hügel-Ergänzung Karte 4: Maßnahmen

Legende

- FFH-Gebiet
- Maßnahmenfläche (Polygon)
- Maßnahmenfläche Trockenrasen, Zwergstrauchheiden, Nadelgebüsche (Punkt)
- Erhaltungsmaßnahme gemäß FFH-RL/Potentialfläche Erhaltungsmaßnahme
- 0001** Nummer der Maßnahmenfläche

Maßnahmen

ID	LRT	Art	Maßnahme	Dringlichkeit Maßnahmenumsetzung	Erhaltungsmaßnahme gemäß FFH-RL
3542SO0014	6120		O111	kurzfristig	Ja
	6120		O113	kurzfristig	Ja
	6120		O114	kurzfristig	Ja
	6120		O118	kurzfristig	Ja
	6120		O133	kurzfristig	Ja
	6120		O41	kurzfristig	Ja
	6120		O49	kurzfristig	Ja
	6120		O71	kurzfristig	Ja
3542SO0018	6120		O111	kurzfristig	Ja
	6120		O114	kurzfristig	Ja
	6120		O118	kurzfristig	Ja
	6120		O133	kurzfristig	Ja
	6120		O41	kurzfristig	Ja
	6120		O49	kurzfristig	Ja
	6120		O71	kurzfristig	Ja
3542SO0019	9190		F102	kurzfristig	Ja
	9190		F31	langfristig	Ja
	9190		F37	langfristig	Ja
	9190		F40	kurzfristig	Ja
	9190		F44	kurzfristig	Ja
3542SO0020	6120		O113	kurzfristig	Ja
	6120		O133	kurzfristig	Ja
	6120		O114	kurzfristig	Ja
	6120		O118	kurzfristig	Ja
	6120		O41	kurzfristig	Ja
	6120		O49	kurzfristig	Ja
	6120		O71	kurzfristig	Ja
3542SO0021	6120		O113	kurzfristig	Ja
	6120		O133	kurzfristig	Ja
	6120		O114	kurzfristig	Ja
	6120		O118	kurzfristig	Ja
	6120		O111	kurzfristig	Ja
	6120		O41	kurzfristig	Ja
	6120		O49	kurzfristig	Ja
3542SO0025	6120		F55	langfristig	Ja
3542SO0028	6120		O111	kurzfristig	Ja
	6120		O113	kurzfristig	Ja
	6120		O114	kurzfristig	Ja
	6120		O118	kurzfristig	Ja
	6120		O133	kurzfristig	Ja
	6120		O41	kurzfristig	Ja
	6120		O49	kurzfristig	Ja
	6120		O71	kurzfristig	Ja
3542SO0034	6120		O111	kurzfristig	Ja
	6120		O113	kurzfristig	Ja
	6120		O114	kurzfristig	Ja
	6120		O118	kurzfristig	Ja
	6120		O133	kurzfristig	Ja
	6120		O41	kurzfristig	Ja
	6120		O49	kurzfristig	Ja
	6120		O70	mittelfristig	Ja
	6120		O71	kurzfristig	Ja
3543SW0030	9190		F102	kurzfristig	Ja
	9190		F31	langfristig	Ja
	9190		F37	langfristig	Ja
	9190		F40	kurzfristig	Ja
	9190		F44	kurzfristig	Ja

Bezeichnung der Maßnahmen

Maßnahmen in der Offenlandschaft

- O70 Anlage eines Ackerrandstreifens
- O111 Nachsaat nur mit Regiosaatgut-Mischung (bei Bedarf)
- O113 Entbuschung von Trockenrasen und Heiden
- O114 Mahd (flächenspezifischen Turnus angeben)
- O118 Beräumung des Mähgutes/ kein Mulchen
- O71 Beweidung durch Schafe und/oder Ziegen
- O133 Keine Nutzung zwischen dem 15.06. und 31.08.
- O41 Keine Düngung
- O49 Kein Einsatz von chemisch-synthetischen Pflanzenschutzmittel

Maßnahmen in Wäldern und Forsten

- F37 Förderung des Zwischen- und Unterstandes
- F31 Entnahme gesellschaftsfremder Baumarten
- F40 Belassen von Altbaumbeständen
- F102 Belassen und Mehrung von stehendem und liegendem Totholz
- F44 Erhaltung von Horst- und Höhlenbäumen
- F55 Lichtstellung zur Förderung seltener oder gefährdeter Arten oder Biotope

Lebensraumtypen nach Anhang I der FFH-Richtlinie

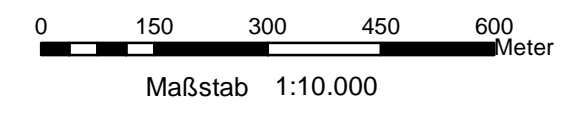
- 6120 Trockene, kalkreiche Sandrasen
- 9190 Alte bodensaure Eichenwälder auf Sandebenen mit Quercus robur

Datenquellen:

DOP40g: LGB © GeoBasis-DE/LGB, 2017, LVB 03/17
 Geofachdaten: Datenlizenz Deutschland - Namensnennung - Version 2.0; <https://www.govdata.de/dl-de/by-2-0>; dl-de-by-2.0;
 Landesamt für Umwelt Brandenburg; <https://metaver.de/referenzen?docuid=7DE3A549-769C-4F01-A5E6-B3E26D40975E>; FFH-Gebiete
 Planungsdaten: Landesamt für Umwelt, 2017

**Managementplan für das FFH-Gebiet
Deetzer Hügel (Landesnr.: 503, EU-Nr.: DE 3542-302)**


Karte 4: Maßnahmen
Blatt-Nr.: 3 von 4



Bearbeitung: Arge Stadt und Land / Szamatolski / Alhus
 Stand: 25.01.2019
 Kartographie: Stadt und Land Planungsgesellschaft mbH

Auftraggeber:
 Stiftung Natur-Schutz-Fonds Brandenburg
 Heinrich-Mann-Allee 18/19
 14473 Potsdam

Auftragnehmer:
 Arge Stadt und Land / Szamatolski / Alhus
 c/o Stadt und Land Planungsgesellschaft
 Hauptstraße 36, 39596 Hohenberg-Krusemark



Managementplan für das FFH-Gebiet Deetzer Hügel (Landesnr.: 503, EU-Nr.: DE 3542-302) Teilgebiet Deetzer Hügel-Ergänzung Karte 4: Maßnahmen

Legende

- FFH-Gebiet
- Maßnahmenfläche (Polygon)
- Maßnahmenfläche Trockenrasen, Zwergstrauchheiden, Nadelgebüsche (Punkt)
- Erhaltungsmaßnahme gemäß FFH-RL/Potentialfläche Erhaltungsmaßnahme
- 0001 Nummer der Maßnahmenfläche

Maßnahmen

ID	LRT	Art	Maßnahme	Dringlichkeit Maßnahmen- umsetzung	Erhaltungsmaßnahme gemäß FFH-RL
3543SW0031	6240		O113	kurzfristig	Ja
	6240		O133	kurzfristig	Ja
	6240		O41	kurzfristig	Ja
	6240		O49	kurzfristig	Ja
	6240		F55	langfristig	Ja
3543SW0033	6120		F55	langfristig	Ja
3543SW0035	6240		O111	kurzfristig	Ja
	6240		O113	kurzfristig	Ja
	6240		O114	kurzfristig	Ja
	6240		O118	kurzfristig	Ja
	6240		O133	kurzfristig	Ja
	6240		O41	kurzfristig	Ja
	6240		O49	kurzfristig	Ja
	6240		G22	mittelfristig	Ja

Bezeichnung der Maßnahmen

Maßnahmen in der Offenlandschaft

- O111 Nachsaat nur mit Regiosaatgut-Mischung (bei Bedarf)
- O113 Entbuschung von Trockenrasen und Heiden
- O114 Mahd (flächenspezifischen Turnus angeben)
- O118 Beräumung des Mähgutes/ kein Mulchen
- O133 Keine Nutzung zwischen dem 15.06. und 31.08.
- O41 Keine Düngung
- O49 Kein Einsatz von chemisch-synthetischen Pflanzenschutzmittel

Maßnahmen in Wäldern und Forsten

- F55 Lichtstellung zur Förderung seltener oder gefährdeter Arten oder Biotope

Lebensraumtypen nach Anhang I der FFH-Richtlinie

- 6120 Trockene, kalkreiche Sandrasen
- 6240 Subpannonische Steppen-Trockenrasen [Festucetalia vallesiacae]

Datenquellen:

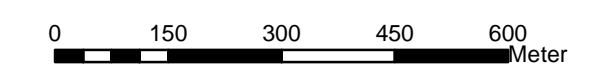
DOP40g: LGB © GeoBasis-DE/LGB, 2017, LVB 03/17
 Geofachdaten: Datenlizenz Deutschland - Namensnennung - Version 2.0; <https://www.govdata.de/dl-de/by-2-0>; dl-de-by-2.0;
 Landesamt für Umwelt Brandenburg; <https://metaver.de/trefferanzeige?docuuid=7DE3A549-769C-4F01-A5E6-B3E2D40975E>; FFH-Gebiete
 Planungsdaten: Landesamt für Umwelt, 2017

Managementplan für das FFH-Gebiet Deetzer Hügel (Landesnr.: 503, EU-Nr.: DE 3542-302)



Karte 4: Maßnahmen

Blatt-Nr.: 4 von 4



Maßstab 1:10.000

Bearbeitung: Arge Stadt und Land / Szamatolski / Alnus
 Stand: 25.01.2019
 Kartographie: Stadt und Land Planungsgesellschaft mbH

Auftraggeber:
 Stiftung NaturSchutzFonds Brandenburg
 Heinrich-Männ-Allee 18/19
 14473 Potsdam

Auftragnehmer:
 Arge Stadt und Land / Szamatolski / Alnus
 c/o Stadt und Land Planungsgesellschaft
 Hauptstraße 36, 39596 Hohenberg-Krusemark