





Erhaltungs- und Entwicklungsziele

-  Mesotrophe Standgewässer
-  Torfmoosmoore
-  Moor- und Bruchwälder
-  Eichenwälder

Strategien

- S Zulassen der natürlichen Eigendynamik (Sukzession)
- U Umwandlung/Umbau/Überführung des Biotoptyps in einen anderen Zielbiotop
- W Verbesserung/Sanierung des Wasserhaushaltes

Kartierzeitraum: 05/2012 - 09/2012

 Gebietsgrenze FFH-Gebiet und Erweiterungsfläche im SW

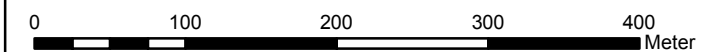
Managementplanung Natura 2000 im Land Brandenburg



Gefördert durch den Europäischen Landwirtschaftsfonds für die Entwicklung des ländlichen Raumes (ELER) und durch das Land Brandenburg

Managementplan für das FFH-Gebiet 516 Schulzensee

Karte 5 Erhaltungs- und Entwicklungsziele



Maßstab 1:5.000

Kartengrundlage: Geobasisdaten LGB © GeoBasis-DE/LGB, Stand der Daten 2003/2009, LVE 02/09

Bearbeitung: J. Halfmann, Y. Rothe
 Stand: 12.08.2014
 Kartographie: J. Anstreicher

Auftraggeber: **Stiftung NaturSchutzFonds Brandenburg**
 Heinrich-Mann-Allee 18/19
 14473 Potsdam



Auftragnehmer: **UBC UMWELTVORHABEN IN BRANDENBURG CONSULT GMBH**
 Am Fichtenberg 17, 12165 Berlin 030. 84 31 21 90 info@umwelt-bc.de