



-  FFH-Gebietsgrenze (Maßstabsanpassung 2012)
-  Grenzkorrektur (Empfehlung zur Gebietserweiterung 2012)

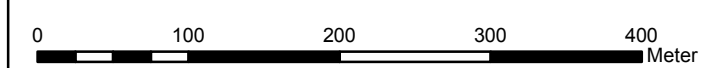
## Managementplanung Natura 2000 im Land Brandenburg



Gefördert durch den Europäischen Landwirtschaftsfonds für die Entwicklung des ländlichen Raumes (ELER) und durch das Land Brandenburg

### Managementplan für das FFH-Gebiet 516 Schulzensee

#### Karte 7 Gebietsgrenze



Maßstab 1:5.000

Kartengrundlage: Geobasisdaten LGB © GeoBasis-DE/LGB, Stand der Daten 2003/2009, LVE 02/09

Bearbeitung: G. Darmer  
 Stand: 12.08.2014  
 Kartographie: J. Anstreicher

Auftraggeber: **Stiftung NaturSchutzFonds Brandenburg**  
 Heinrich-Mann-Allee 18/19  
 14473 Potsdam



Auftragnehmer: **UBC UMWELTVORHABEN IN BRANDENBURG CONSULT GMBH**  
 Am Fichtenberg 17, 12165 Berlin 030. 84 31 21 90 info@umwelt-bc.de