

Managementplan für das FFH-Gebiet  
 Exin  
 (Landesnr.: 539, EU-Nr.: DE3046-301)  
 Karte 1: Schutzgebietsgrenzen und Landnutzungen

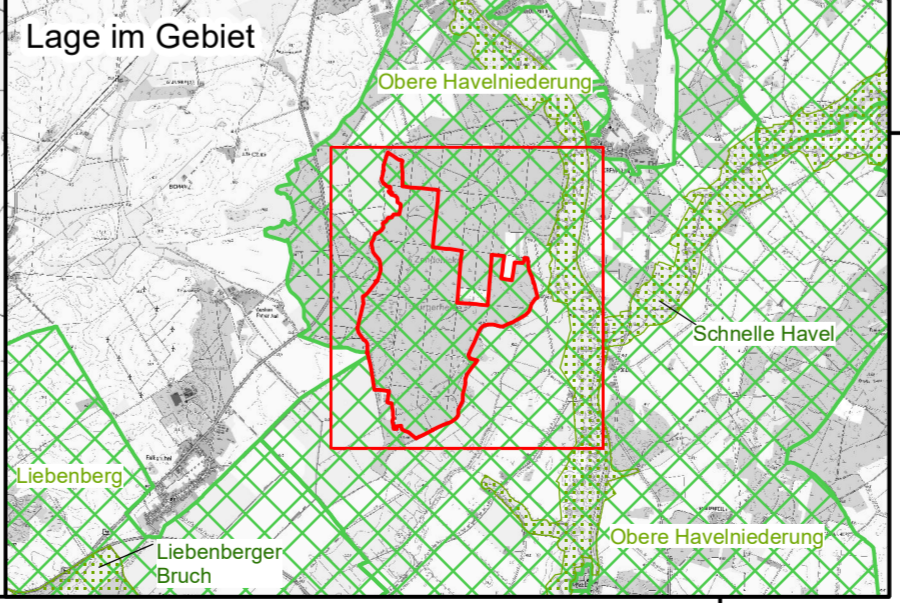
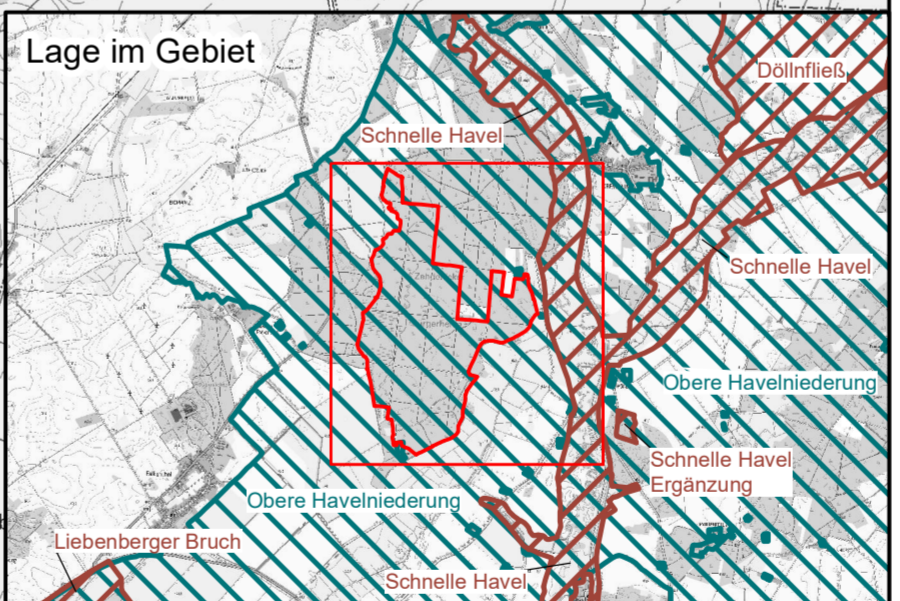
**Legende**

- FFH-Gebiet
  
- Landnutzungen**
- Gras- und Staudenfluren
- Wälder
- Forsten
- Äcker
- Fließgewässer
- anthropogene Rohbodenstandorte und Ruderaffuren
- Gras- und Staudenfluren
- Laubgebüsche, Feldgehölze, Alleen, Baumreihen und Baumgruppen
- Verkehrsanlagen und Sonderflächen
- Standgewässer (einschließlich Uferbereiche, Röhrichte etc.)
- Laubgebüsche, Feldgehölze, Alleen, Baumreihen und Baumgruppen

**Geschützte Teile von Natur und Landschaft und weitere Schutzgebiete**

- Fauna-Flora-Habitate (FFH)
- Vogelschutzgebiete (SPA)
- Landschaftsschutzgebiete (LSG)
- Naturschutzgebiete (NSG)

Das gesamte Planungsgebiet befindet sich in dem Vogelschutzgebiet Obere Havelniederung (DE 3145-421) und in dem Landschaftsschutzgebiet Obere Havelniederung (3146-601).

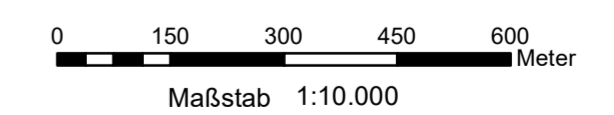


Datenquellen:  
 Geobasisdaten: LGB © GeoBasis-DE/LGB, Stand der Daten: 2015, LVE 02/09  
 Datenlizenz Deutschland - Namensnennung - Version 2.0; <https://www.govdata.de/dl-de/by-2-0>;  
 Landesamt für Umwelt Brandenburg; <http://www.metaver.de/referenzreihe/?plugin=imgrid-group:ige-iplug-BB&docuid=5525430A-851D-4A70-BB2C-5060B8C86F8D>; Schutzgebiete in Brandenburg  
 Landnutzung: Eigene Erfassungen UBC, 2017  
 Biotopklassen: Landesamt für Umwelt, 2016

Managementplan für das FFH-Gebiet  
 Exin(Landesnr.: 539, EU-Nr.: DE3046-301)



**Karte 1: Schutzgebietsgrenzen und Landnutzungen**



Bearbeitung: Georg Darmer  
 Stand: 28.08.2019  
 Kartographie: James Anstreicher

Auftraggeber:  
 Stiftung NaturSchutzFonds Brandenburg  
 Heinrich-Mann-Allee 18/19  
 14473 Potsdam

Auftragnehmer:  
 UBC Umweltvorhaben in Brandenburg Consult GmbH  
 Am Fichtenberg 17  
 12165 Berlin