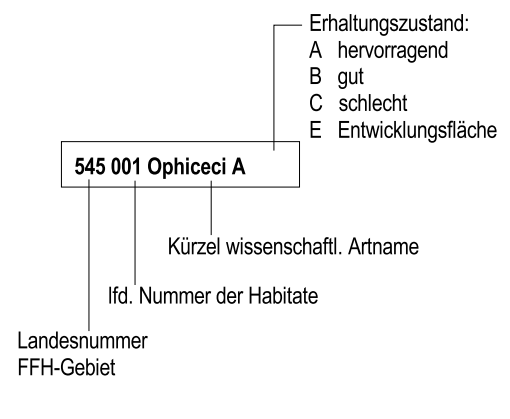


Arten nach Anhang II und IV der FFH-RL und weitere wertgebende Arten

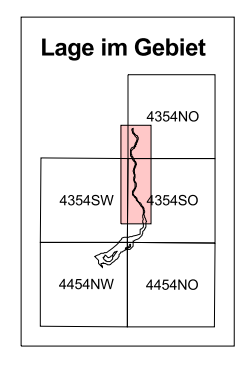
(Anmerkung: Habitatflächen werden nur innerhalb der Natura 2000-Grenzen dargestellt; ggf. reichen die Lebensräume der Arten über die Grenzen hinaus, aufgrund der Datenlage ist eine genaue Abgrenzung der Habitate außerhalb der Schutzgebiete nicht möglich)

Biber		Habitatfläche	Castfibe	Biber	(<i>Castor fiber</i>)	Anh. II, IV
Fischotter		Habitatfläche	Lutritr	Fischotter	(<i>Lutra lutra</i>)	Anh. II, IV
Fledermäuse		Untersuchungs- / Erfassungsstellen (2010 - 2011): Detektor bzw. Batcorder				
		Untersuchungs- / Erfassungsstellen (2010 - 2011): Netzfang				
		Habitatfläche (Jagdhabitat)	Barbbarb	Mopsfledermaus	(<i>Barbastella barbastellus</i>)	Anh. II, IV
			Myotmyot	Großes Mausohr	(<i>Myotis myotis</i>)	Anh. II, IV
			Myotnatt	Fransenfledermaus	(<i>Myotis nattereri</i>)	Anh. IV
			Nyctnoct	Großer Abendsegler	(<i>Nyctalus noctula</i>)	Anh. IV
			Pipinath	Rauhautfledermaus	(<i>Pipistrellus nathusii</i>)	Anh. IV
			Myotdaub	Wasserfledermaus	(<i>Myotis daubentonii</i>)	Anh. IV
			Pipipipi	Zwergfledermaus	(<i>Pipistrellus pipistrellus</i>)	Anh. IV
			Pipipygm	Mückenfledermaus	(<i>Pipistrellus pygmaeus</i>)	Anh. IV
			Myotmyst	Kleine Bartfledermaus	(<i>Myotis mystacinus</i>)	Anh. IV
Fische		Untersuchungs- / Erfassungstrecken (2010)				
		Nummer Untersuchungs- / Erfassungstrecke				
		Habitatfläche	Lampfluv	Flussneunaue	(<i>Lampetra fluviatilis</i>)	Anh. II, IV
			Aspiaspi	Rapfen	(<i>Aspius aspius</i>)	Anh. II, IV
			Rhodamar	Bitterling	(<i>Rhodeus amarus</i>)	Anh. II
			Lampplan	Bachneunaue	(<i>Lampetra planeri</i>)	Anh. II
			Misgfoss	Schlammpeitzger	(<i>Misgurnus fossilis</i>)	Anh. II
			Cobitaen	Steinbeißer	(<i>Cobitis taenia</i>)	Anh. II
			Cottgobi	Groppe	(<i>Cottus gobio</i>)	Anh. II
			Romabeli	Stromgründling	(<i>Romanogobio belingi</i>)	Anh. II
Libellen		Habitatfläche	Ophiceci	Grüne Keiljungfer	(<i>Ophiogomphus cecilia</i>)	Anh. II, IV
			Gompflav	Asiatische Keiljungfer	(<i>Gomphus flavipes</i>)	Anh. IV
Schmetterlinge		Habitatfläche	Lycadisp	Großer Feuerfalter	(<i>Lycaena dispar</i>)	Anh. II, IV
		Habitatfläche	Macinaus	Dunkler Wiesenknopf-Ameisenbläuling	(<i>Maculinea nausithous</i>)	Anh. II, IV
Amphibien		Untersuchungs- / Erfassungsstellen (2010 - 2011): Präsenzerfassung				
		Nummer Untersuchungs- / Erfassungsstelle				
		Habitatfläche	Bufoviri	Wechselkröte	(<i>Bufo viridis</i>)	Anh. IV
			Pelofusc	Knoblauchkröte	(<i>Pelobates fuscus</i>)	Anh. IV



Sonstige Plandarstellung

FFH-Grenze (Maßstabsangepasst an DTK10)



Managementplanung Natura 2000 im Land Brandenburg

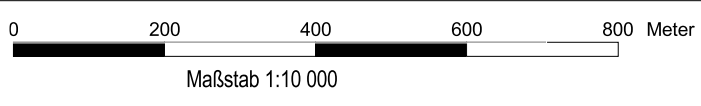


NaturSchutzFonds
Brandenburg

Gefördert durch den Europäischen Landwirtschaftsfonds für die Entwicklung des ländlichen Raums (ELER) und durch das Land Brandenburg

FFH-Gebiet Neißaue (DE 4354-301) Landesnummer 545

Karte 4.4.a: Bestand / Bewertung der Arten nach Anhang II und IV FFH-RL, Anhang I VS-RL und weiterer wertgebender Arten



Kartgrundlage: Digitale Daten der Landesvermessung und Geobasisinformation Brandenburg, Verwendung mit Genehmigung Nr. GB-G I/99. Topographische Karte 1:10.000 Normalausgabe Koordinatensystem ETRS 89, Bezugsellipsoid GRS80

Auftraggeber: NaturSchutzFonds Brandenburg - Stiftung öffentlichen Rechts Heinrich-Mann-Allee 18/19 14473 Potsdam

Bearbeitung: Dipl. Biol. Michael Striese
Stand: 03.12.2012
Kartographie: Dipl.-Ing. (FH) Doreen Volsdorf

Auftragnehmer: Bietergemeinschaft ecostrat GmbH & Iutra GbR
ecostrat GmbH Iutra GbR
Friedensallee 21 Förstengrabenstraße 9
15834 Rangsdorf 02943 Boxberg OT Tauer