











Managementplan für das FFH-Gebiet
 Uferwiesen Niewisch
 (Landesnr.: 551, EU-Nr.: DE 3951-305)
 Karte 1: Landnutzung und Schutzgebiete

 FFH-Gebiet

Landnutzung

-  Fließgewässer
-  Standgewässer (einschließlich Uferbereiche, Röhrichte etc.)
-  Moore und Sümpfe
-  Gras- und Staudenfluren
-  Laubgebüsch, Feldgehölze, Alleen, Baumreihen und Baumgruppen
-  Wälder

Weitere Schutzgebiete


-  Fauna-Flora-Habitate (FFH)
-  Vogelschutzgebiete (SPA)
-  Naturschutzgebiete (NSG)
-  Landschaftsschutzgebiete (LSG)

Datenquellen:
 DTK10g: © GeoBasis-DE/LGB (2021), dl-de/by-2
 FFH-Gebiete: Landesamt für Umwelt Brandenburg, <https://metaver.de/trefferanzeige?docuoid=7DE3A549-769C-4F01-A5E6-B3E25D40975E>
 Datenlizenz: Deutschland-Namensnennung-Version 2.0,
<https://www.govdata.de/dl-de/by-2-0>
 Biotopklassen: Landesamt für Umwelt 2021

Managementplan für das FFH-Gebiet
 Uferwiesen Niewisch
 (Landesnr.: 551, EU-Nr.: DE 3951-305)



Karte 1: Landnutzung und Schutzgebiete



Maßstab 1:4.000

Bearbeitung: Arne Lüder
 Stand: 31.03.2022

Stiftung NaturSchutzFonds Brandenburg
 Heinrich-Mann-Allee 18/19
 14473 Potsdam

