


5893

5893

Groß Pinnow

Lage im TK-Blatt
2851NO



**Natura 2000 Managementplanung
FFH-Gebiet Trockenrasen Groß Pinnow**

Arten nach Anhang I der Vogelschutz-Richtlinie (VS-RL)

Habitatfläche	Kürzel	Name, deutsch	Name, wiss.
	Lullarbo	Heidelerche	<i>Lullula arborea</i>
	Lanicoll	Neuntöter	<i>Lanius collurio</i>
	Sylvniso	Sperbergrasmücke	<i>Sylvia nisoria</i>

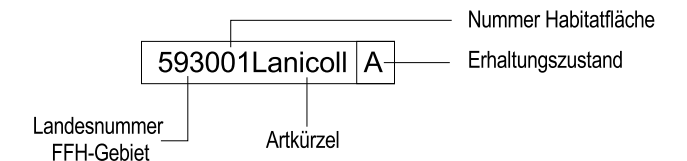
weitere wertgebende Vogelarten

Habitatfläche	Kürzel	Name, deutsch	Name, wiss.
	Saxirube	Braunkehlchen	<i>Saxicola rubetra</i>

Quellen: Auswertung vorhandener Daten, eigene Erhebungen (Brutvogelkartierung 2011)
die Erfassung der Arten und Abgrenzung der Habitatflächen erfolgte ausschließlich für das FFH-Gebiet

Erhaltungszustand

- A** hervorragend
- B** gut
- C** durchschnittlich oder beschränkt
- E** Entwicklungsfläche



Grenze FFH-Gebiet (maßstabsangepasst an DTK10, Stand 09/2012)

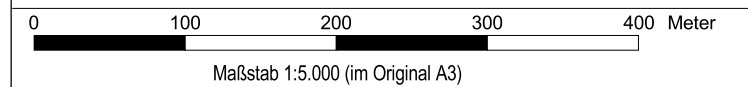
Managementplanung Natura 2000 im Land Brandenburg



Gefördert durch den Europäischen Landwirtschaftsfonds für die Entwicklung des ländlichen Raums (ELER) und durch das Land Brandenburg

FFH-Gebiet Trockenrasen Groß Pinnow (DE 2851-304) Landesnummer 593

Karte 4.2: Bestand / Bewertung der Arten nach Anhang I der Vogelschutz-Richtlinie sowie weiterer wertgebender Vogelarten



Geobasisdaten:
LGB, © GeoBasis-DE/LGB, LVE 02/09, Digitale
Orthophotos DOP40 (Befliegung: 03/2007)

Auftraggeber: **NaturSchutzFonds Brandenburg** -
Stiftung öffentlichen Rechts
Heinrich-Mann-Allee 18/19
14473 Potsdam

Bearbeitung:
Dipl.-Biol. Michael Triese
Stand: 22.11.2013

Auftragnehmer: **ecostrat**
ecostrat GmbH
Marschnerstraße 10
12203 Berlin
lutra GbR - Gesellschaft für Naturschutz
und Landschaftsökologische Forschung bR
Förstgener Straße 9
02943 Boxberg OT Tauer

Kartographie: Dipl.-Ing. (FH) Doreen Volsdorf