

Biotoypengruppen

- Quellen; Bäche, Flüsse und Ströme; naturnah
- ruderales Plonier-, Gras- und Staudenfluren
- Feuchtwiesen nährstoffreicher Standorte
- wechselfeuchtes Auengrünland; Feuchtwiesen und Flutrassen; wiedervermässtes Grasland
- Frischwiesen, -weiden und Scherrasen
- Grünlandbrachen und Staudenfluren feuchter Standorte
- Grünlandbrachen und Staudenfluren frischer Standorte
- Intensivgrasland
- Sandtrockenrasen
- Laubgebüsch; Feldgehölze
- Laubholzforsten
- Nadelholzforsten
- intensiv genutzte Äcker
- Ackerbrachen
- Gärten
- Quellen; Bäche, Flüsse, Ströme und Altarme
- Kanäle und Gräben
- Laubgebüsch, Feldgehölze, Hecken und Windschutzstreifen
- Alleen und Baumreihen
- Verkehrsflächen
- temporäre und ganzjährig wasserführende Kleingewässer
- Solitäräume und Baumgruppen
- Grenze FFH Obere Nieplitz (ffh_596)

Managementplanung Natura 2000 im Land Brandenburg

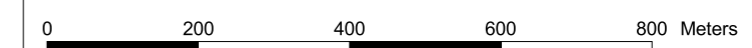


Landesamt für Umwelt, Gesundheit und Verbraucherschutz

Gefördert durch den Europäischen Landwirtschaftsfonds für die Entwicklung des ländlichen Raums (ELER) und durch das Land Brandenburg

FFH-Gebiet Obere Nieplitz

Karte 2.1: Biotope



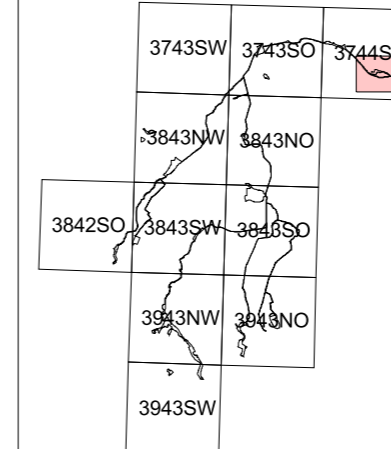
Maßstab 1:10 000
 Kartgrundlage: Topographische Karte 1:10.000 Normalausgabe
 Koordinatensystem ETRS 89, Bezugsellipsoid GRS80
 © GeoBasis-DE/LGB, 2012

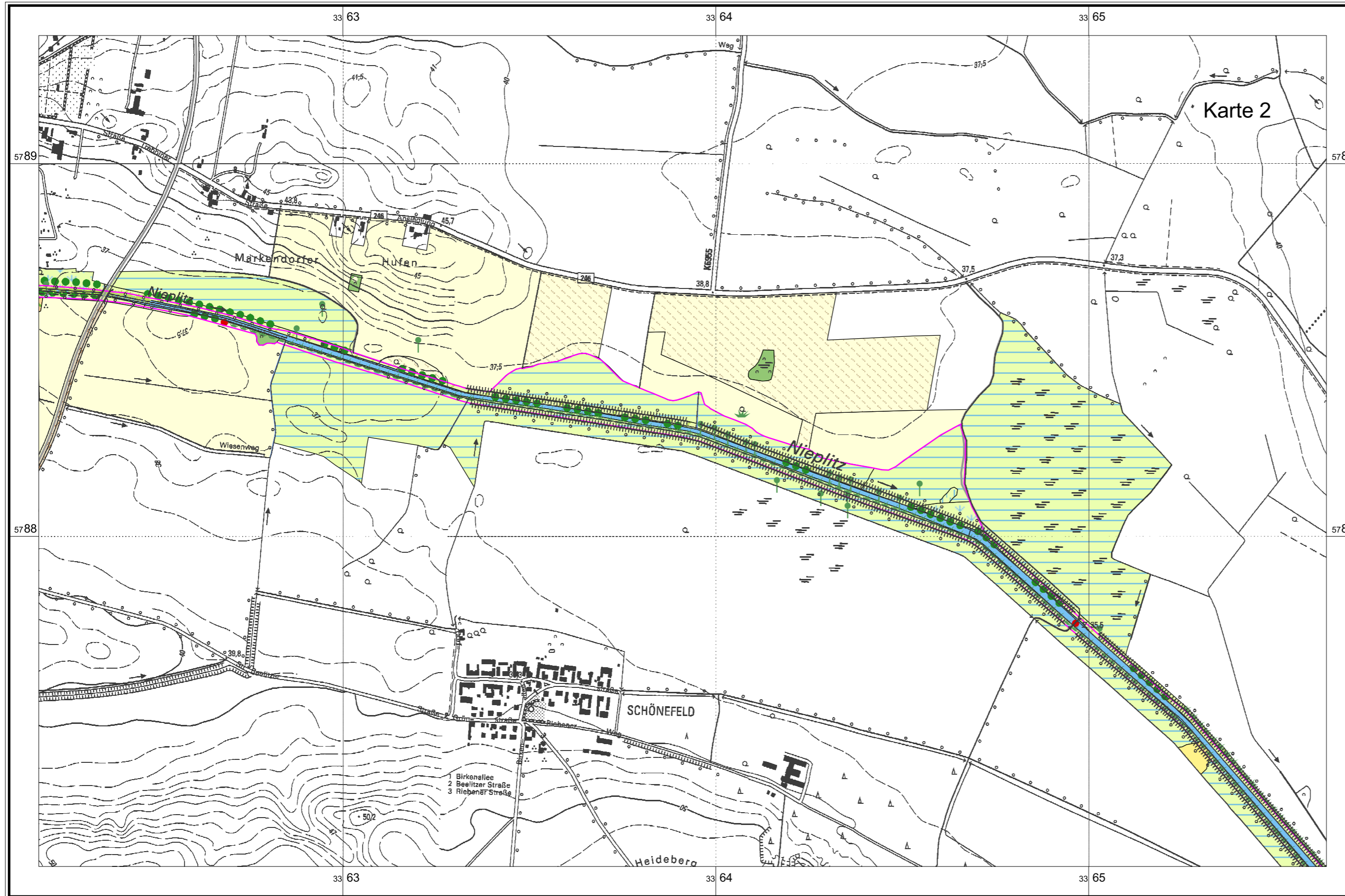
Auftraggeber:
 Landesamt für Umwelt, Gesundheit und Verbraucherschutz Brandenburg
 Seeburger Chaussee 2
 14476 Potsdam, OT Groß Glienicke

Bearbeitung: LUP GmbH
 Stand: 27.03.2015
 Kartographie: LUGV / ÖZ

Auftragnehmer: Luftbild Umwelt Planung GmbH
 Gr. Weinmeisterstr. 3a
 14469 Potsdam

Lage im Gebiet





Biotoypengruppen

- Quellen; Bäche, Flüsse und Ströme; naturnah
- ruderales Plonier-, Gras- und Staudenfluren
- Großseggenwiesen
- Feuchtwiesen nährstoffreicher Standorte
- Frischwiesen, -weiden und Scherrasen
- Grünlandbrachen und Staudenfluren feuchter Standorte
- Sandtrockenrasen
- Laubgebüsch; Feldgehölze
- Streuobstwiesen
- intensiv genutzte Äcker
- Ackerbrachen
- Gärten
- Kanäle und Gräben
- Grünlandbrachen und Staudenfluren feuchter Standorte
- Laubgebüsch; Feldgehölze, Hecken und Windschutzstreifen
- Alleen und Baumreihen
- Verkehrsflächen
- Laubgebüsch; Feldgehölze
- Solitärbäume und Baumgruppen
- Grenze
FFH Obere Nieplitz (ffh_596)

Managementplanung Natura 2000 im Land Brandenburg



Landesamt für
Umwelt,
Gesundheit und
Verbraucherschutz

Gefördert durch den Europäischen Landwirtschaftsfonds für die Entwicklung des ländlichen Raums (ELER) und durch das Land Brandenburg

FFH-Gebiet Obere Nieplitz

Karte .2.2: Biotope



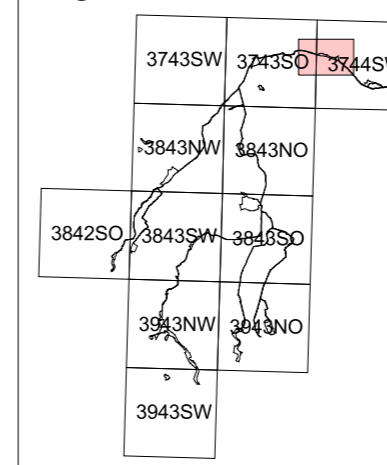
Maßstab 1:10 000
Kartengrundlage: Topographische Karte 1:10.000 Normalausgabe
Koordinatensystem ETRS 89, Bezugseipsoid GRS80
© GeoBasis-DE/LGB, 2012

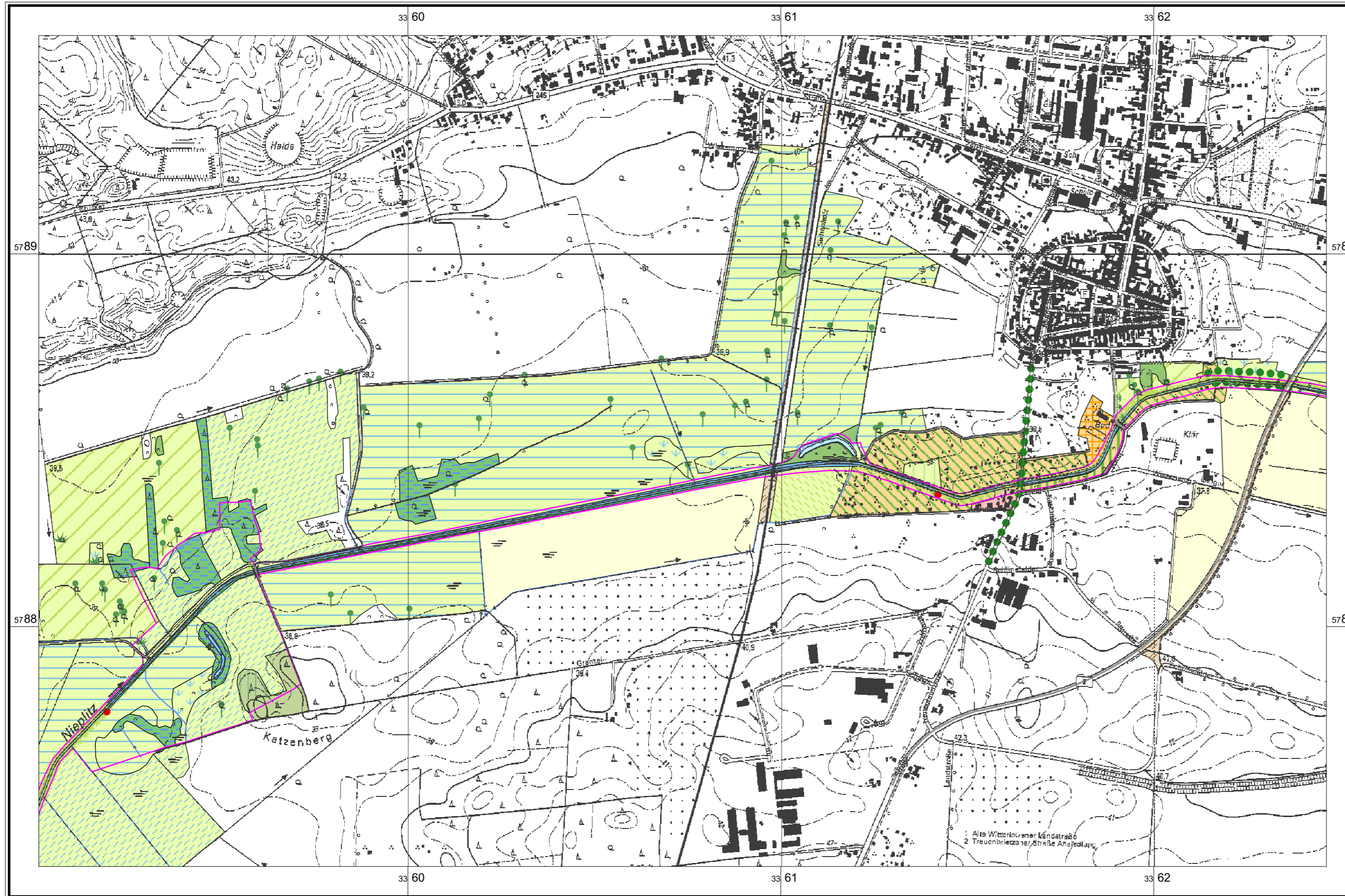
Auftraggeber:
Landesamt für Umwelt, Gesundheit und Verbraucherschutz Brandenburg
Seeburger Chaussee 2
14476 Potsdam, OT Groß Glienicke

Bearbeitung: LUP GmbH
Stand: 27.03.2015
Kartographie: LUGV / ÖZ

Auftragnehmer: Luftbild Umwelt Planung GmbH
Gr. Weinmeisterstr. 3a
14469 Potsdam

Lage im Gebiet





Biotoypengruppen

- Quellen; Bäche, Flüsse und Ströme; naturnah
- Seen, incl. Moorseen; Altarme
- temporäre und ganzjährig wasserführende Kleingewässer
- ruderales Pionier-, Gras- und Staudenfluren
- Gras- und Staudenfluren
- Feuchtwiesen nährstoffreicher Standorte
- wechselfeuchtes Auengrünland; Feuchtwiesen und Flutrassen; wiedervermässertes Grasland
- Frischwiesen, -weiden und Scherrasen
- Grünlandbrachen und Staudenfluren feuchter Standorte
- Grünlandbrachen und Staudenfluren frischer Standorte
- Laubgebüsche; Feldgehölze
- Moor- und Bruchwälder
- Laubholzforsten
- Nadelholzforsten
- intensiv genutzte Äcker
- Parkanlagen und Friedhöfe
- Gärten
- Sport-, Freizeit- und Erholungsanlagen
- Kanäle und Gräben
- Röhrichtgesellschaften
- Grünlandbrachen und Staudenfluren feuchter Standorte
- Frischwiesen und Scherrasen
- Laubgebüsche, Feldgehölze, Hecken und Windschutzstreifen
- Alleen und Baumreihen
- Verkehrsflächen
- Laubgebüsche; Feldgehölze
- Solitäräume und Baumgruppen
- Grenze FFH Obere Nieplitz (ffh_596)

Managementplanung Natura 2000 im Land Brandenburg



Landesamt für Umwelt, Gesundheit und Verbraucherschutz

Gefördert durch den Europäischen Landwirtschaftsfonds für die Entwicklung des ländlichen Raums (ELER) und durch das Land Brandenburg

FFH-Gebiet Obere Nieplitz

Karte 2.3: Biotope

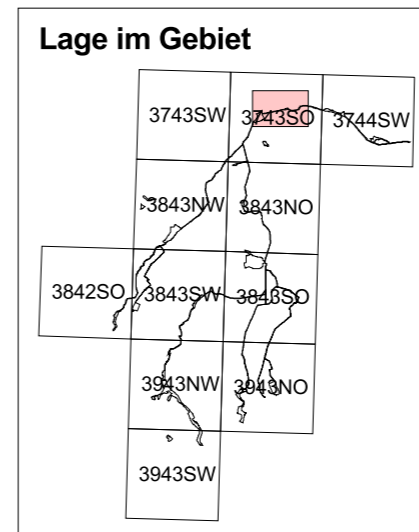


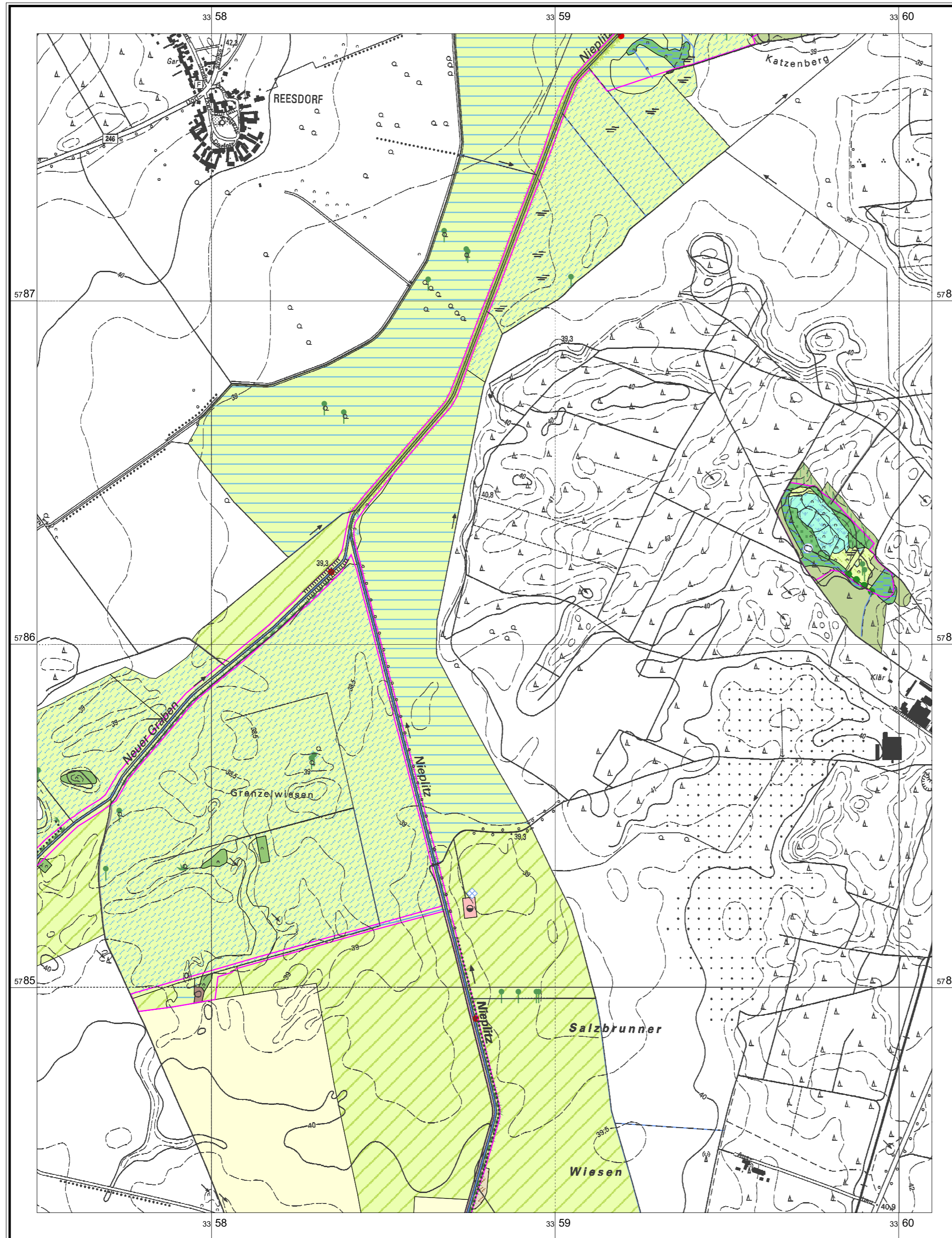
Maßstab 1:10 000
 Kartengrundlage: Topographische Karte 1:10.000 Normalausgabe
 Koordinatensystem ETRS 89, Bezugsellipsoid GRS80
 © GeoBasis-DE/LGB, 2012

Auftraggeber:
 Landesamt für Umwelt, Gesundheit und Verbraucherschutz Brandenburg
 Seeburger Chaussee 2
 14476 Potsdam, OT Groß Glienicke

Bearbeitung: LUP GmbH
 Stand: 27.03.2015
 Kartographie: LUGV / ÖZ

Auftragnehmer: Luftbild Umwelt Planung GmbH
 Gr. Weinmeisterstr. 3a
 14469 Potsdam





Biotoptypengruppen

- Quellen; Bäche, Flüsse und Ströme; naturnah
- ruderaler Pionier-, Gras- und Staudenfluren
- saure Arm- und Zwischenmoore (gehölzfrei)
- saure Arm- und Zwischenmoore (> 10% Gehölzdeckung); Feucht- und Moorheide
- Gras- und Staudenfluren
- Feuchtwiesen nährstoffreicher Standorte
- wechselfeuchtes Auengrünland; Feuchtweiden und Flutrasen; wiedervermässes Grasland
- Frischwiesen, -weiden und Scherrasen
- Grünlandbrachen und Staudenfluren feuchter Standorte
- Grünlandbrachen und Staudenfluren frischer Standorte
- Laubgebüsche; Feldgehölze
- Moor- und Bruchwälder
- Eichenmischwälder
- Vorwälder
- Laubholzforsten
- Nadelholzforsten
- Nadelholzforsten mit Laubholzanteil
- intensiv genutzte Äcker
- geomorphologische, anthropogene und kulturhistorische Sonderbiotope
- Siedlungsbiotope
- Quellen; Bäche, Flüsse, Ströme und Altarme
- Kanäle und Gräben
- Grünlandbrachen und Staudenfluren feuchter Standorte
- Laubgebüsche; Feldgehölze, Hecken und Windschutzstreifen
- Alleen und Baumreihen
- Verkehrsflächen
- temporäre und ganzjährig wasserführende Kleingewässer anthropogene Gewässer und periodisch trockenfallende Abschnitte
- Laubgebüsche; Feldgehölze
- Solitäräume und Baumgruppen
- Grenze FFH Obere Nieplitz (ffh_596)

Managementplanung Natura 2000 im Land Brandenburg

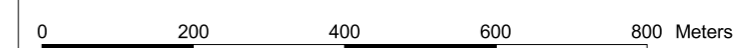


Landesamt für Umwelt, Gesundheit und Verbraucherschutz

Gefördert durch den Europäischen Landwirtschaftsfonds für die Entwicklung des ländlichen Raums (ELER) und durch das Land Brandenburg

FFH-Gebiet Obere Nieplitz

Karte 2.4: Biotope



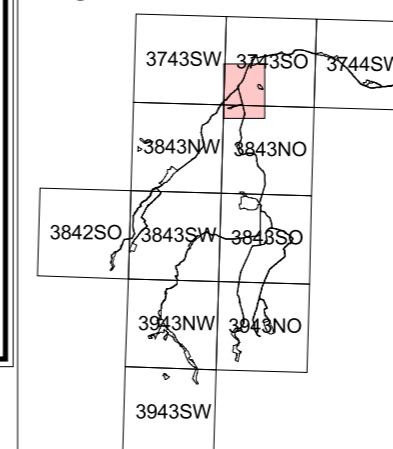
Maßstab 1:10 000
 Kartengrundlage: Topographische Karte 1:10.000 Normalausgabe
 Koordinatensystem ETRS 89, Bezugsellipsoid GRS80
 © GeoBasis-DE/LGB, 2012

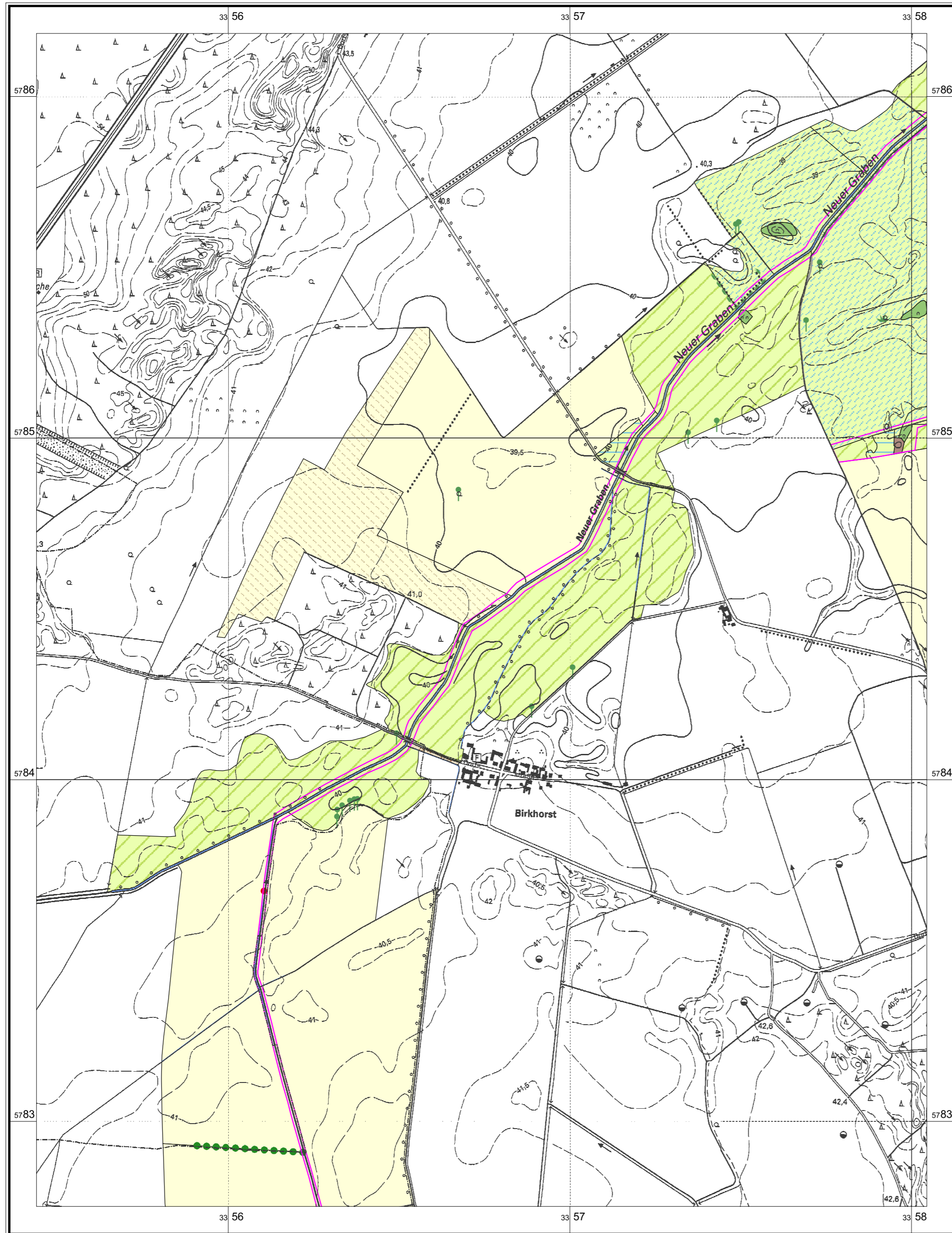
Auftraggeber:
 Landesamt für Umwelt, Gesundheit und Verbraucherschutz Brandenburg
 Seeburger Chaussee 2
 14476 Potsdam, OT Groß Glienicke

Bearbeitung: LUP GmbH
 Stand: 27.03.2015
 Kartographie: LUGV / ÖZ











Auftragnehmer: Luftbild Umwelt Planung GmbH
 Gr. Weinmeisterstr. 3a
 14469 Potsdam




Lage im Gebiet








Biotoypengruppen

-  ruderaler Pionier-, Gras- und Staudenfluren
-  Feuchtwiesen nährstoffreicher Standorte
-  wechselfeuchtes Auengrünland; Feuchtwiesen und Flutrasen; wiedervermässes Grasland
-  Frischwiesen, -weiden und Scherrasen
-  Grünlandbrachen und Staudenfluren feuchter Standorte
-  Laubgebüsch; Feldgehölze
-  intensiv genutzte Äcker
-  Ackerbrachen
-  geomorphologische, anthropogene und kulturhistorische Sonderbiotope
-  Kanäle und Gräben

-  Laubgebüsch; Feldgehölze; Hecken und Windschutzstreifen
-  Alleen und Baumreihen
-  Verkehrsflächen

-  Laubgebüsch; Feldgehölze
-  Solitärbäume und Baumgruppen
-  Grenze FFH Obere Nieplitz (ffh_596)

Managementplanung Natura 2000 im Land Brandenburg



Landesamt für Umwelt, Gesundheit und Verbraucherschutz

Gefördert durch den Europäischen Landwirtschaftsfonds für die Entwicklung des ländlichen Raums (ELER) und durch das Land Brandenburg

FFH-Gebiet Obere Nieplitz

Karte 2.5: Biotope



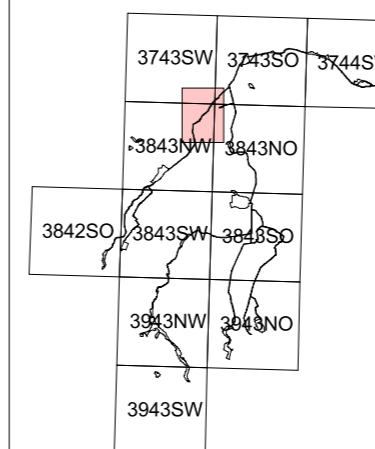
Maßstab 1:10 000
 Kartogrundlage: Topographische Karte 1:10.000 Normalausgabe
 Koordinatensystem ETRS 89, Bezugseilipsoid GRS80
 © GeoBasis-DE/LGB, 2012

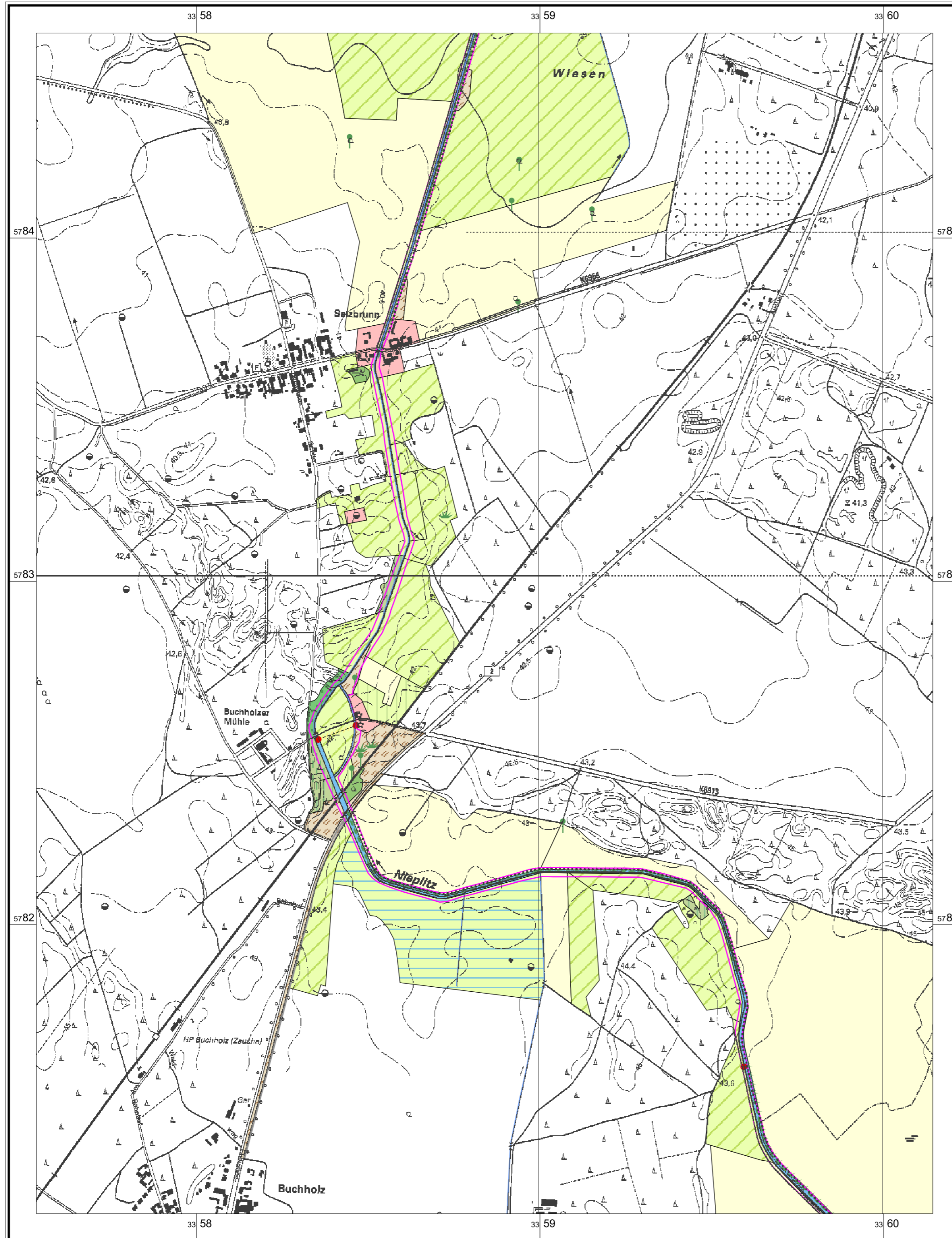
Auftraggeber:
 Landesamt für Umwelt, Gesundheit und Verbraucherschutz Brandenburg
 Seeburger Chaussee 2
 14476 Potsdam, OT Groß Glienicke

Bearbeitung: LUP GmbH
 Stand: 27.03.2015
 Kartographie: LUGV / ÖZ




















Auftragnehmer: Luftbild Umwelt Planung GmbH
 Gr. Weinmeisterstr. 3a
 14469 Potsdam

Lage im Gebiet





Biotoypengruppen

-  Quellen; Bäche, Flüsse und Ströme; naturnah
-  ruderales Plonier-, Gras- und Staudenfluren
-  Gras- und Staudenfluren
-  Feuchtwiesen nährstoffreicher Standorte
-  Frischwiesen, -weiden und Scherrasen
-  Laubgebüsch; Feldgehölze
-  Vorwälder
-  Laubholzforsten
-  Nadelholzforsten mit Laubholzanteil
-  intensiv genutzte Äcker
-  Siedlungsbiotop
-  Quellen; Bäche, Flüsse, Ströme und Altarme
-  Kanäle und Gräben
-  Sandtrockenrasen
-  Laubgebüsch; Feldgehölze, Hecken und Windschutzstreifen
-  Verkehrsflächen
-  Laubgebüsch; Feldgehölze
-  Solitärbäume und Baumgruppen
-  Grenze FFH Obere Nieplitz (ffh_596)

Managementplanung Natura 2000 im Land Brandenburg



Landesamt für Umwelt, Gesundheit und Verbraucherschutz

Gefördert durch den Europäischen Landwirtschaftsfonds für die Entwicklung des ländlichen Raums (ELER) und durch das Land Brandenburg

FFH-Gebiet Obere Nieplitz

Karte 2.6: Biotop



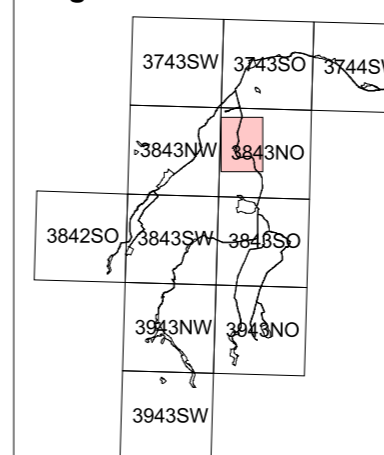
Maßstab 1:10 000
 Kartengrundlage: Topographische Karte 1:10.000 Normalausgabe
 Koordinatensystem ETRS 89, Bezugsellipsoid GRS80
 © GeoBasis-DE/LGB, 2012

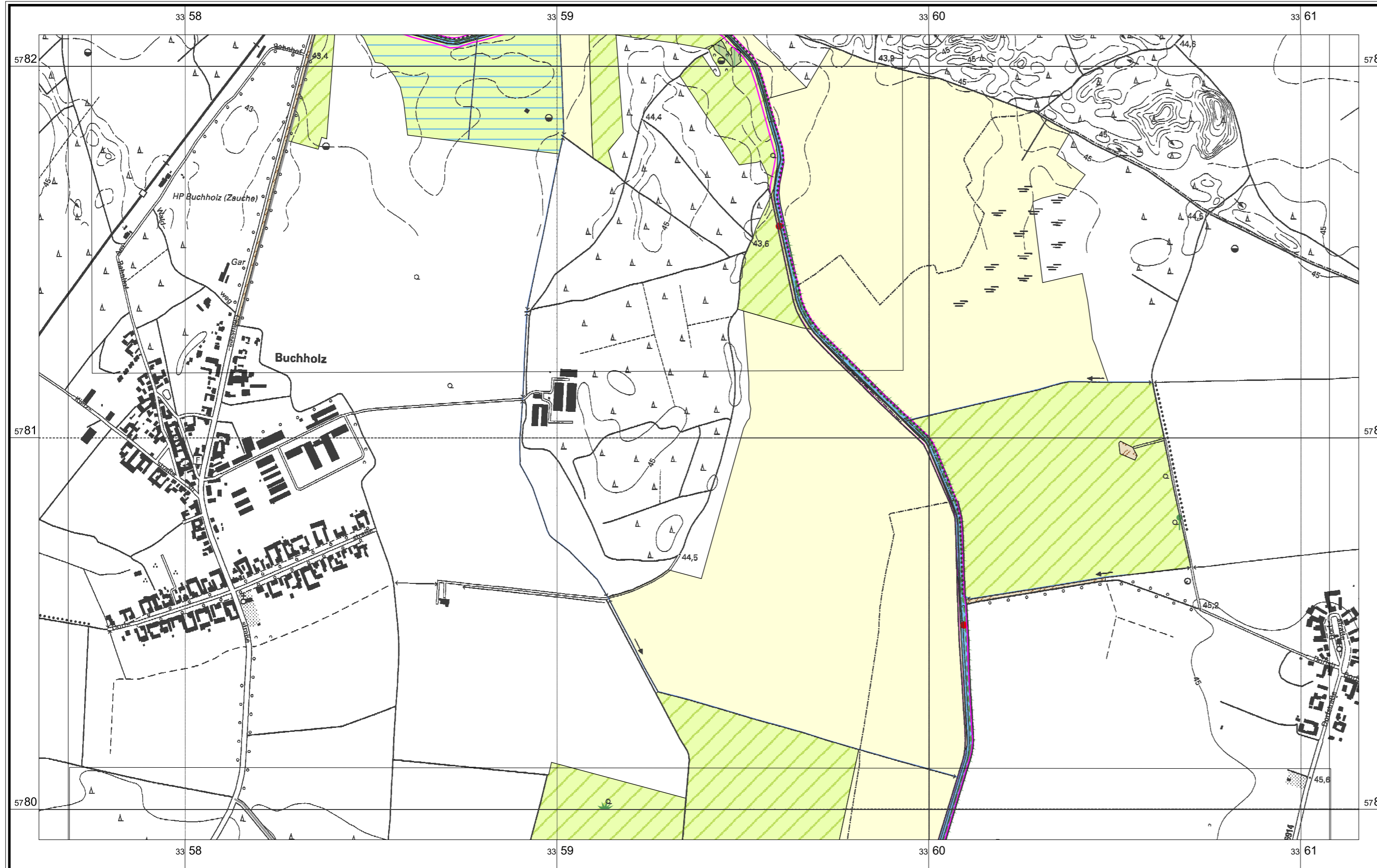
Auftraggeber:
 Landesamt für Umwelt, Gesundheit und Verbraucherschutz Brandenburg
 Seeburger Chaussee 2
 14476 Potsdam, OT Groß Glienicke

Bearbeitung: LUP GmbH
 Stand: 27.03.2015
 Kartographie: LUGV / ÖZ













Auftragnehmer: Luftbild Umwelt Planung GmbH
 Gr. Weinmeisterstr. 3a
 14469 Potsdam

Lage im Gebiet

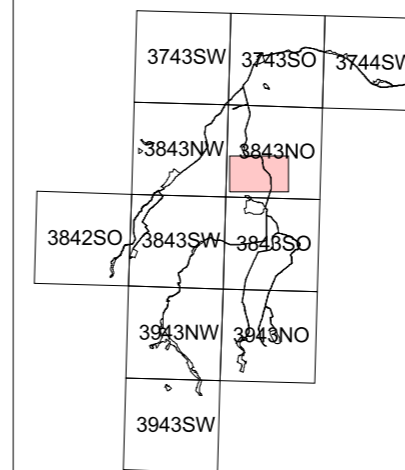




Biotoypengruppen

-  Quellen; Bäche, Flüsse und Ströme; naturnah
-  ruderale Pionier-, Gras- und Staudenfluren
-  Feuchtwiesen nährstoffreicher Standorte
-  Frischwiesen, -weiden und Scherrasen
-  Laubholzforsten
-  intensiv genutzte Äcker
-  Kanäle und Gräben
-  Laubgebüsche, Feldgehölze, Hecken und Windschutzstreifen
-  Verkehrsflächen
-  Laubgebüsche; Feldgehölze
-  Solitärbäume und Baumgruppen
-  Grenze FFH Obere Nieplitz (ffh_596)

Lage im Gebiet



Managementplanung Natura 2000 im Land Brandenburg




Landesamt für Umwelt, Gesundheit und Verbraucherschutz

Gefördert durch den Europäischen Landwirtschaftsfonds für die Entwicklung des ländlichen Raums (ELER) und durch das Land Brandenburg

FFH-Gebiet Obere Nieplitz

Karte 2.7: Biotope

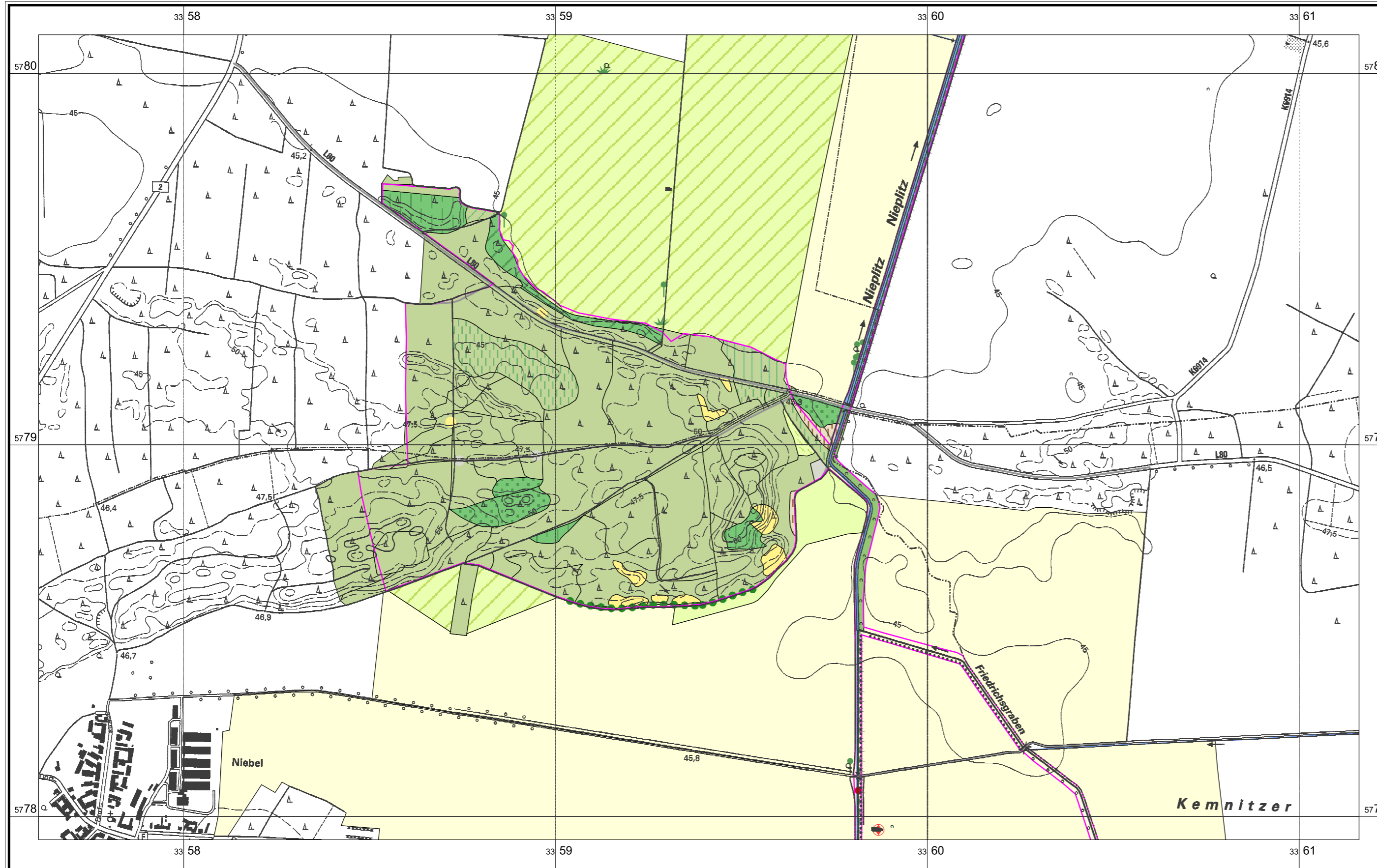


Maßstab 1:10 000
 Kartengrundlage: Topographische Karte 1:10.000 Normalausgabe
 Koordinatensystem ETRS 89, Bezugsellipsoid GRS80
 © GeoBasis-DE/LGB, 2012

Auftraggeber:
 Landesamt für Umwelt, Gesundheit und Verbraucherschutz Brandenburg
 Seeburger Chaussee 2
 14476 Potsdam, OT Groß Glienicke

Bearbeitung: LUP GmbH
 Stand: 27.03.2015
 Kartographie: LUGV / ÖZ

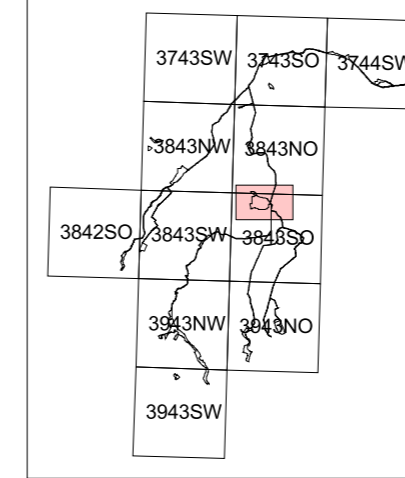
Auftragnehmer: Luftbild Umwelt Planung GmbH
 Gr. Weinmeisterstr. 3a
 14469 Potsdam



Biotoypengruppen

- Quellen; Bäche, Flüsse und Ströme; naturnah
- Landreitgrasfluren
- Frischwiesen, -weiden und Scherrasen
- Grünlandbrachen und Staudenfluren frischer Standorte
- Intensivgrasland
- Sandtrockenrasen
- Laubgebüsch; Feldgehölze
- Eichenmischwälder
- Vorwälder
- Kiefernwälder trockenwarmer Standorte
- Laubholzforsten
- Laubholzforsten mit Nadelholzanteil
- Nadelholzforsten
- Nadelholzforsten mit Laubholzanteil
- intensiv genutzte Äcker
- Verkehrsflächen
- Quellen; Bäche, Flüsse, Ströme und Altarme
- Kanäle und Gräben
- Laubgebüsch; Feldgehölze, Hecken und Windschutzstreifen
- Alleen und Baumreihen
- Verkehrsflächen
- Sandtrockenrasen
- Laubgebüsch; Feldgehölze
- Solitäräume und Baumgruppen
- Sonderformen der Bauflächen mit Verdacht auf Lebensraumfunktion
- genutzte Sonderflächen; Deponien
- Grenze FFH Obere Nieplitz (ffh_596)

Lage im Gebiet



Managementplanung Natura 2000 im Land Brandenburg



Landesamt für Umwelt, Gesundheit und Verbraucherschutz

Gefördert durch den Europäischen Landwirtschaftsfonds für die Entwicklung des ländlichen Raums (ELER) und durch das Land Brandenburg

FFH-Gebiet Obere Nieplitz

Karte 2.8: Biotope

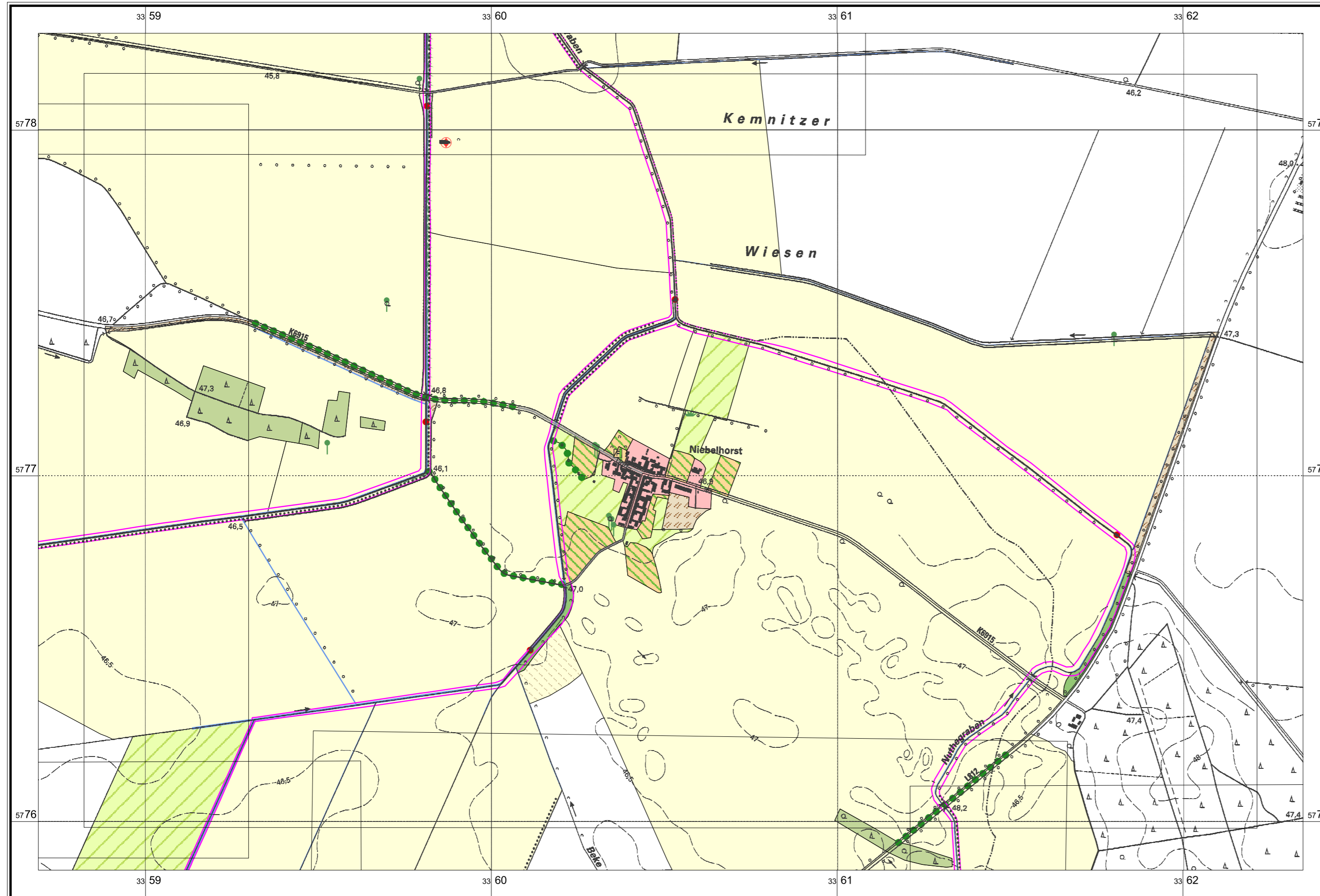


Maßstab 1:10 000
 Kartengrundlage: Topographische Karte 1:10.000 Normalausgabe
 Koordinatensystem ETRS 89, Bezugsellipsoid GRS80
 © GeoBasis-DE/LGB, 2012

Auftraggeber:
 Landesamt für Umwelt, Gesundheit und Verbraucherschutz Brandenburg
 Seeburger Chaussee 2
 14476 Potsdam, OT Groß Glienicke

Bearbeitung: LUP GmbH
 Stand: 27.03.2015
 Kartographie: LUGV / ÖZ

Auftragnehmer: Luftbild Umwelt Planung GmbH
 Gr. Weinmeisterstr. 3a
 14469 Potsdam



Biotoypengruppen

- ruderales Pionier-, Gras- und Staudenfluren
- Frischwiesen, -weiden und Scherrasen
- Laubgebüsch; Feldgehölze
- Nadelholzforsten
- intensiv genutzte Äcker
- Ackerbrachen
- Parkanlagen und Friedhöfe
- Gärten
- Siedlungsbiotope
- Quellen; Bäche, Flüsse, Ströme und Altarme
- Kanäle und Gräben
- Laubgebüsch; Feldgehölze, Hecken und Windschutzstreifen
- Alleen und Baumreihen
- Verkehrsflächen
- Laubgebüsch; Feldgehölze
- Solitäräume und Baumgruppen
- Sonderformen der Bauflächen mit Verdacht auf Lebensraumfunktion
- Grenze FFH Obere Nieplitz (ffh_596)

Weitere Themen

- Raster_uebersicht.shp
- Raster_uebersicht.shp

Managementplanung Natura 2000 im Land Brandenburg



Landesamt für Umwelt, Gesundheit und Verbraucherschutz

Gefördert durch den Europäischen Landwirtschaftsfonds für die Entwicklung des ländlichen Raums (ELER) und durch das Land Brandenburg

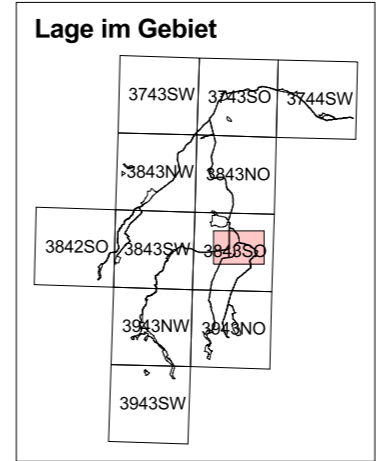
FFH-Gebiet Obere Nieplitz

Karte 2.9: Biotope



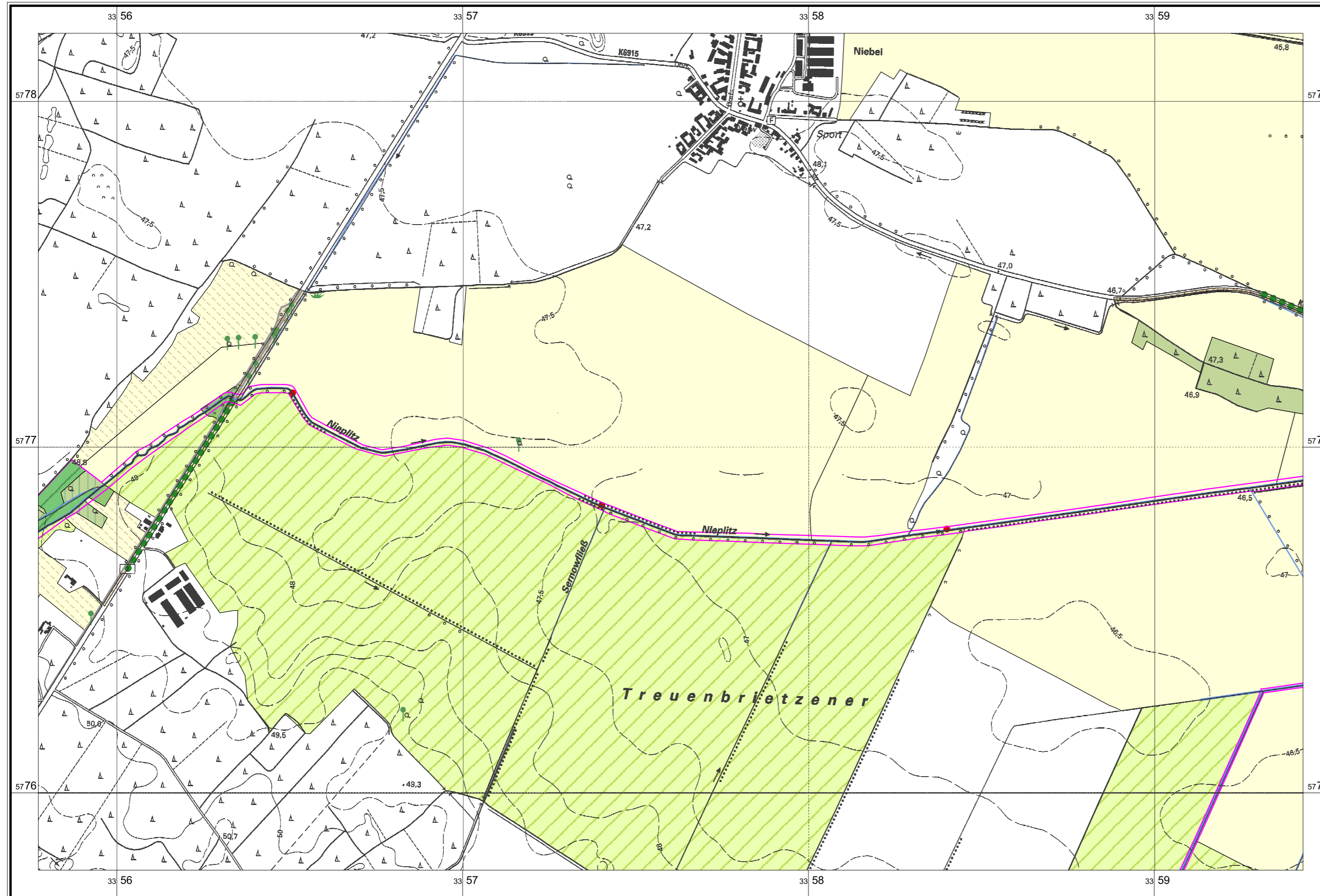
Maßstab 1:10 000
 Kartgrundlage: Topographische Karte 1:10.000 Normalausgabe
 Koordinatensystem ETRS 89, Bezugseipsoid GRS80
 © GeoBasis-DE/LGB, 2012

Auftraggeber:
 Landesamt für Umwelt, Gesundheit und Verbraucherschutz Brandenburg
 Seeburger Chaussee 2
 14476 Potsdam, OT Groß Glienicke



Bearbeitung: LUP GmbH
 Stand: 27.03.2015
 Kartographie: LUGV / ÖZ

Auftragnehmer: Luftbild Umwelt Planung GmbH
 Gr. Weinmeisterstr. 3a
 14469 Potsdam



Biotoypengruppen

- ruderale Pionier-, Gras- und Staudenfluren
- Frischwiesen, -weiden und Scherrasen
- Grünlandbrachen und Staudenfluren frischer Standorte
- Laubgebüsch; Feldgehölze
- Eichenmischwälder
- Laubholzforsten
- Laubholzforsten mit Nadelholzanteil
- Nadelholzforsten
- intensiv genutzte Äcker
- Ackerbrachen
- Quellen; Bäche, Flüsse, Ströme und Altarme
- Kanäle und Gräben
- Alleen und Baumreihen
- Verkehrsflächen
- Laubgebüsch; Feldgehölze
- Solitäräume und Baumgruppen
- Grenze FFH Obere Nieplitz (ffh_596)

Managementplanung Natura 2000 im Land Brandenburg




Landesamt für Umwelt, Gesundheit und Verbraucherschutz

Gefördert durch den Europäischen Landwirtschaftsfonds für die Entwicklung des ländlichen Raums (ELER) und durch das Land Brandenburg

FFH-Gebiet Obere Nieplitz

Karte 2.10: Biotope

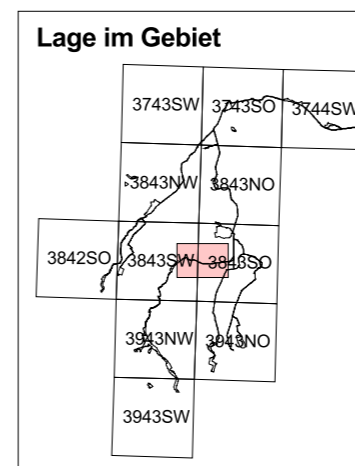


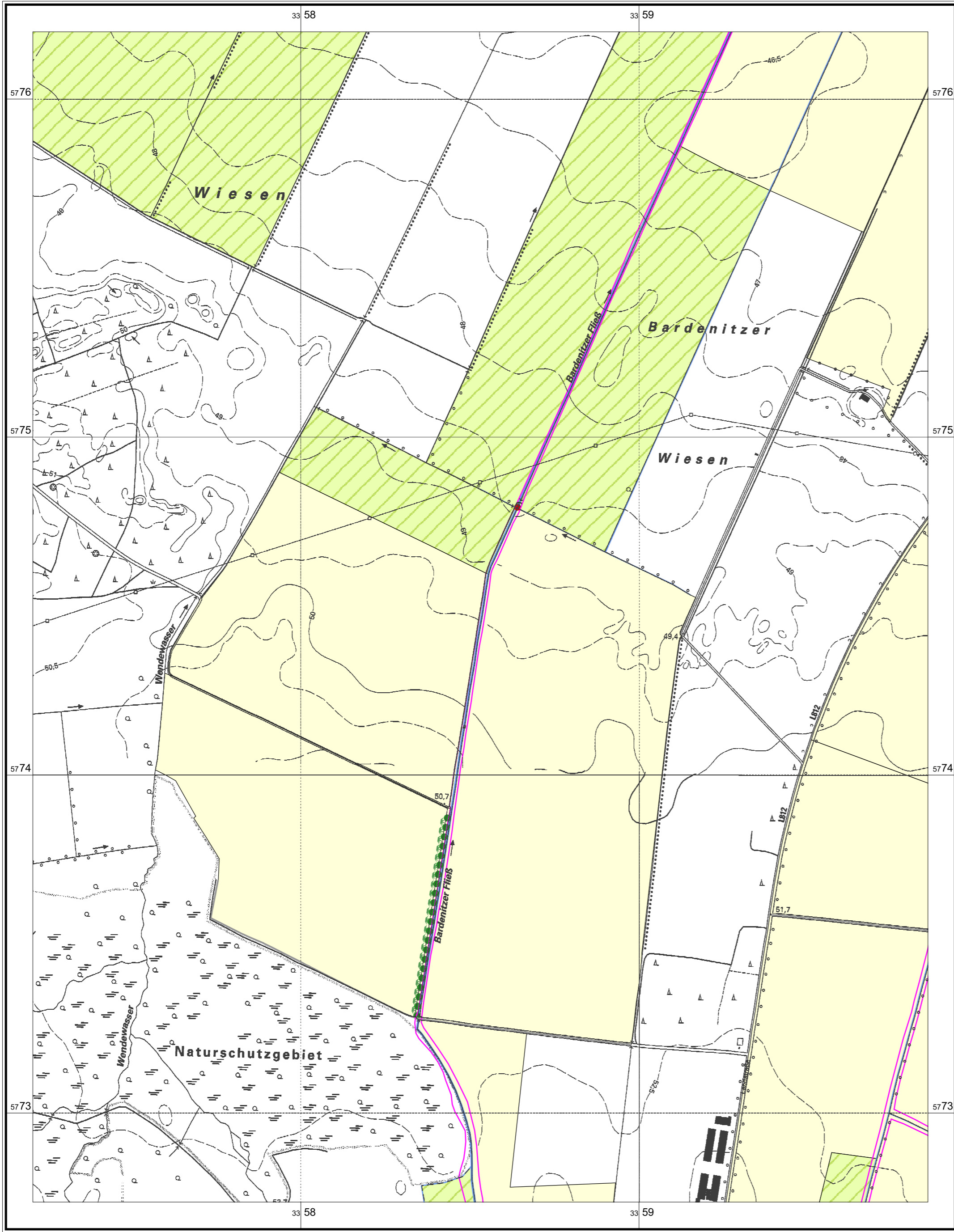
Maßstab 1:10 000
 Kartengrundlage: Topographische Karte 1:10.000 Normalausgabe
 Koordinatensystem ETRS 89, Bezugsellipsoid GRS80
 © GeoBasis-DE/LGB, 2012

Auftraggeber:
 Landesamt für Umwelt, Gesundheit und Verbraucherschutz Brandenburg
 Seeburger Chaussee 2
 14476 Potsdam, OT Groß Glienicke









Bearbeitung: LUP GmbH
 Stand: 27.03.2015
 Kartographie: LUGV / ÖZ

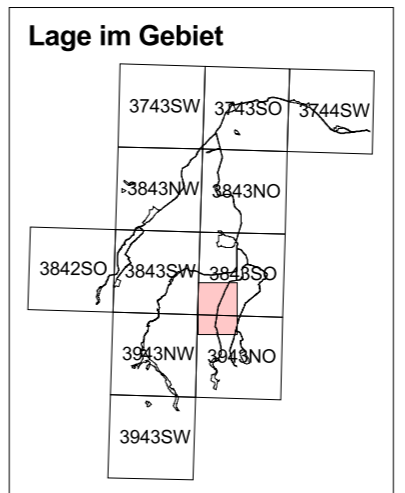
Auftragnehmer: Luftbild Umwelt Planung GmbH
 Gr. Weinmeisterstr. 3a
 14469 Potsdam





Biotoypengruppen

-  Frischwiesen, -weiden und Scherrasen
-  intensiv genutzte Äcker
-  Quellen; Bäche, Flüsse, Ströme und Altarme
-  Kanäle und Gräben
-  Laubgebüsch, Feldgehölze, Hecken und Windschutzstreifen
-  Alleen und Baumreihen
-  Verkehrsflächen
-  Grenze
FFH Obere Nieplitz (ffh_596)



Managementplanung Natura 2000 im Land Brandenburg



Landesamt für Umwelt, Gesundheit und Verbraucherschutz

Gefördert durch den Europäischen Landwirtschaftsfonds für die Entwicklung des ländlichen Raums (ELER) und durch das Land Brandenburg

**FFH-Gebiet Obere Nieplitz
Karte 2.11: Biotope**

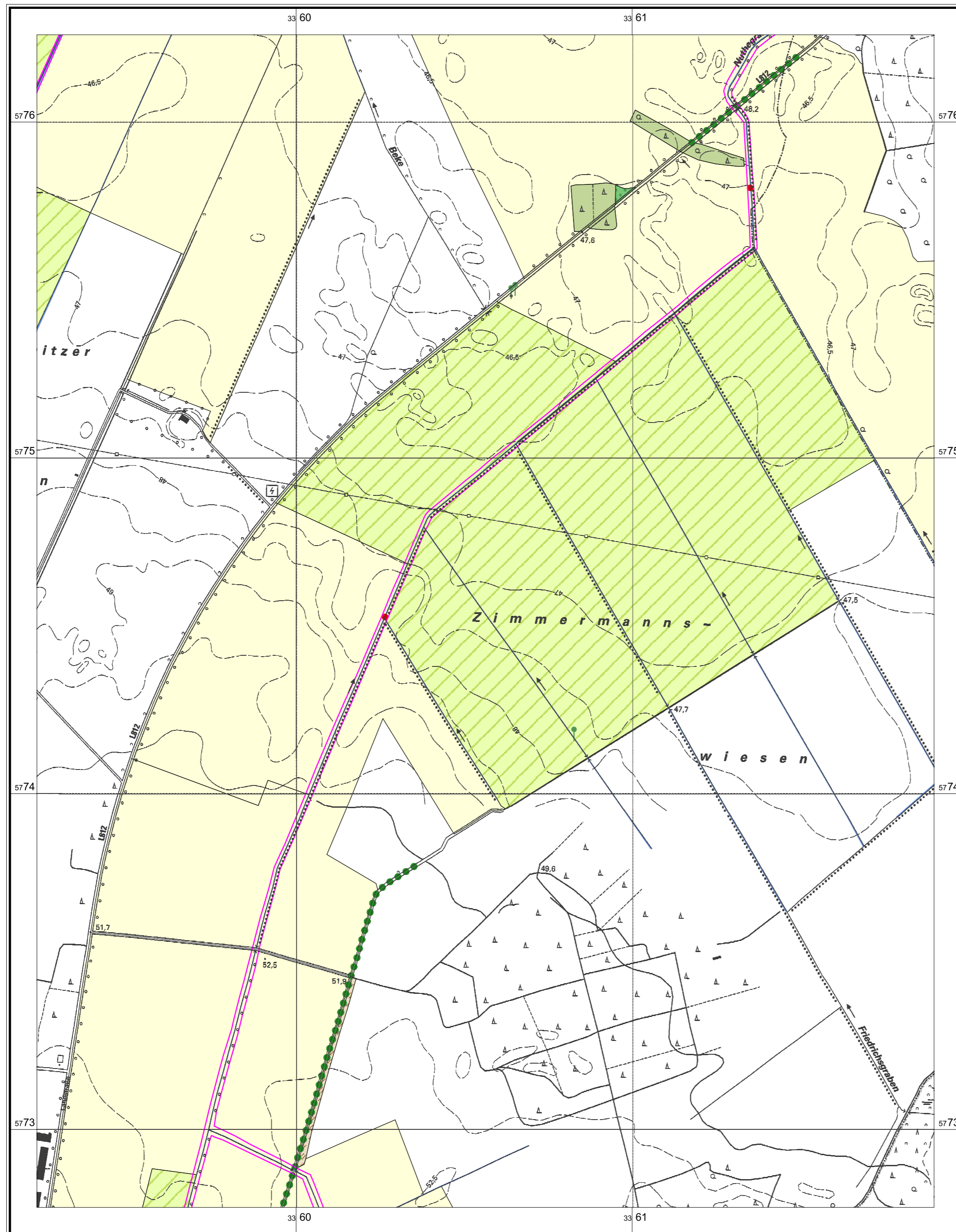


Maßstab 1:10 000
Kartengrundlage: Topographische Karte 1:10.000 Normalausgabe
Koordinatensystem ETRS 89, Bezugseipsoid GRS80
© GeoBasis-DE/LGB, 2012












Auftraggeber:
Landesamt für Umwelt, Gesundheit und Verbraucherschutz Brandenburg
Seeburger Chaussee 2
14476 Potsdam, OT Groß Glienicke

Bearbeitung: LUP GmbH
Stand: 27.03.2015
Kartographie: LUGV / ÖZ

Auftragnehmer: Luftbild Umwelt Planung GmbH
Gr. Weinmeisterstr. 3a
14469 Potsdam



Biotoypengruppen

-  ruderale Pionier-, Gras- und Staudenfluren
-  Frischwiesen, -weiden und Scherrasen
-  Vorwälder
-  Nadelholzforsten
-  intensiv genutzte Äcker
-  Quellen; Bäche, Flüsse, Ströme und Altarme
-  Kanäle und Gräben
-  Alleen und Baumreihen
-  Verkehrsflächen
-  Solitärbäume und Baumgruppen
-  Grenze
FFH Obere Nieplitz (ffh_596)

Managementplanung Natura 2000 im Land Brandenburg



**Landesamt für
Umwelt,
Gesundheit und
Verbraucherschutz**

Gefördert durch den Europäischen Landwirtschaftsfonds für die Entwicklung des ländlichen Raums (ELER) und durch das Land Brandenburg

FFH-Gebiet Obere Nieplitz

Karte 2.12: Biotope



Maßstab 1:10 000

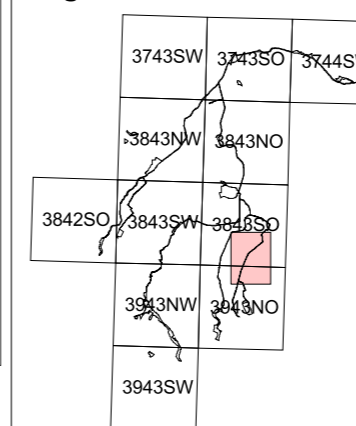
Kartengrundlage: Topographische Karte 1:10.000 Normalausgabe
Koordinatensystem ETRS 89, Bezugsellipsoid GRS80
© GeoBasis-DE/LGB, 2012

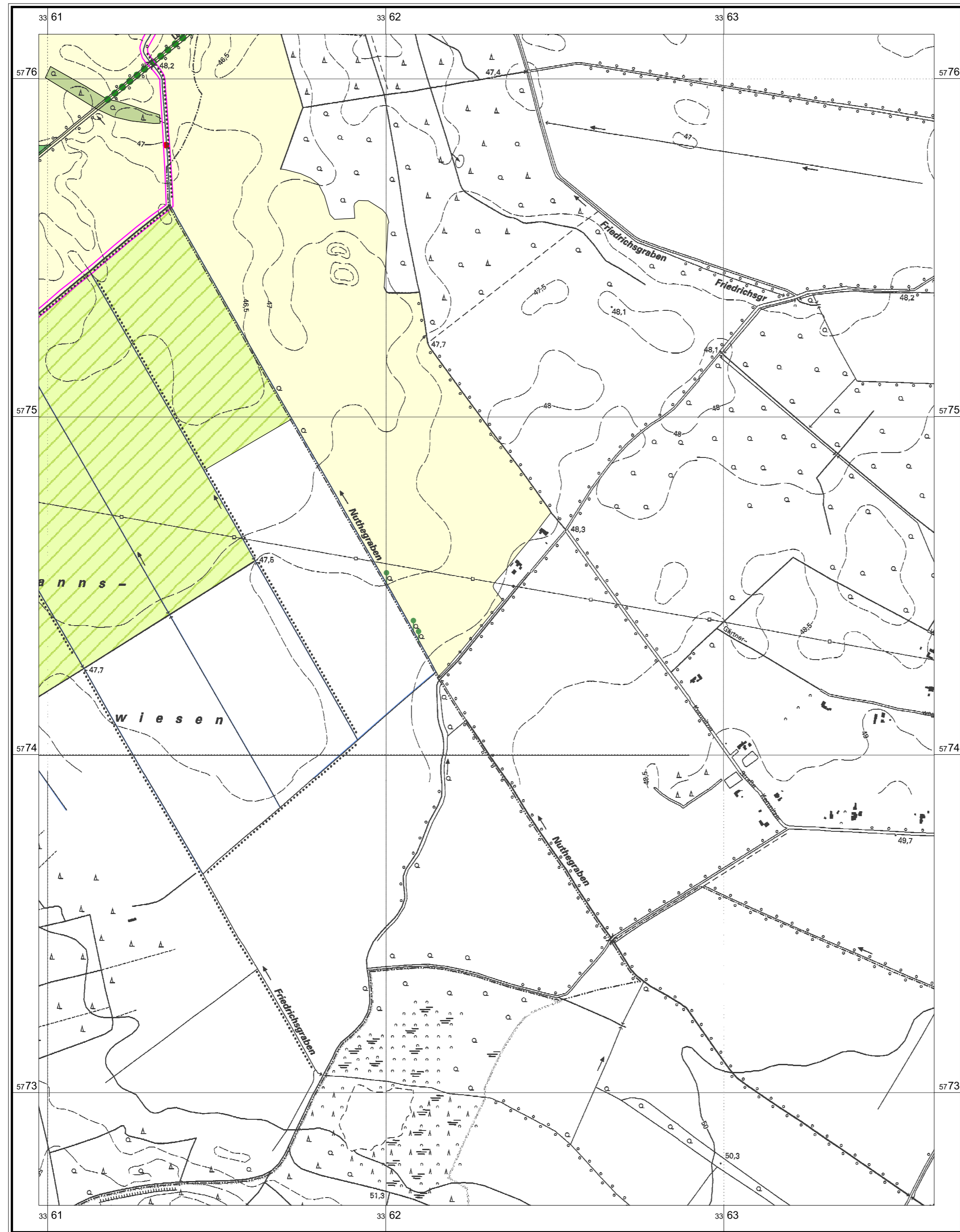
Auftraggeber:
Landesamt für Umwelt, Gesundheit und Verbraucherschutz Brandenburg
Seeburger Chaussee 2
14476 Potsdam, OT Groß Glienicke

Bearbeitung: LUP GmbH
Stand: 27.03.2015
Kartographie: LUGV / ÖZ









Auftragnehmer: Luftbild Umwelt Planung GmbH
Gr. Weinmeisterstr. 3a
14469 Potsdam

Lage im Gebiet

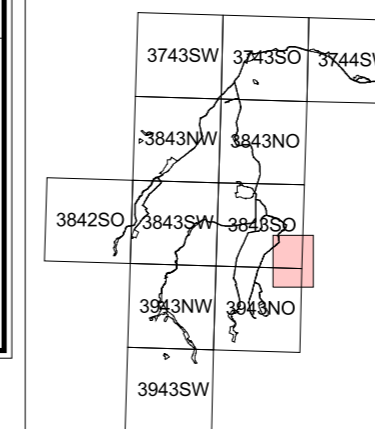




Biotoypengruppen

-  Frischwiesen, -weiden und Scherrasen
-  Vorwälder
-  Nadelholzforsten
-  intensiv genutzte Äcker
-  Kanäle und Gräben
-  Alleen und Baumreihen
-  Solitärbäume und Baumgruppen
-  Grenze
FFH Obere Nieplitz (ffh_596)

Lage im Gebiet



Managementplanung Natura 2000 im Land Brandenburg



**Landesamt für
Umwelt,
Gesundheit und
Verbraucherschutz**

Gefördert durch den Europäischen Landwirtschaftsfonds für die Entwicklung des ländlichen Raums (ELER) und durch das Land Brandenburg

FFH-Gebiet Obere Nieplitz

Karte 2.13:Biotope

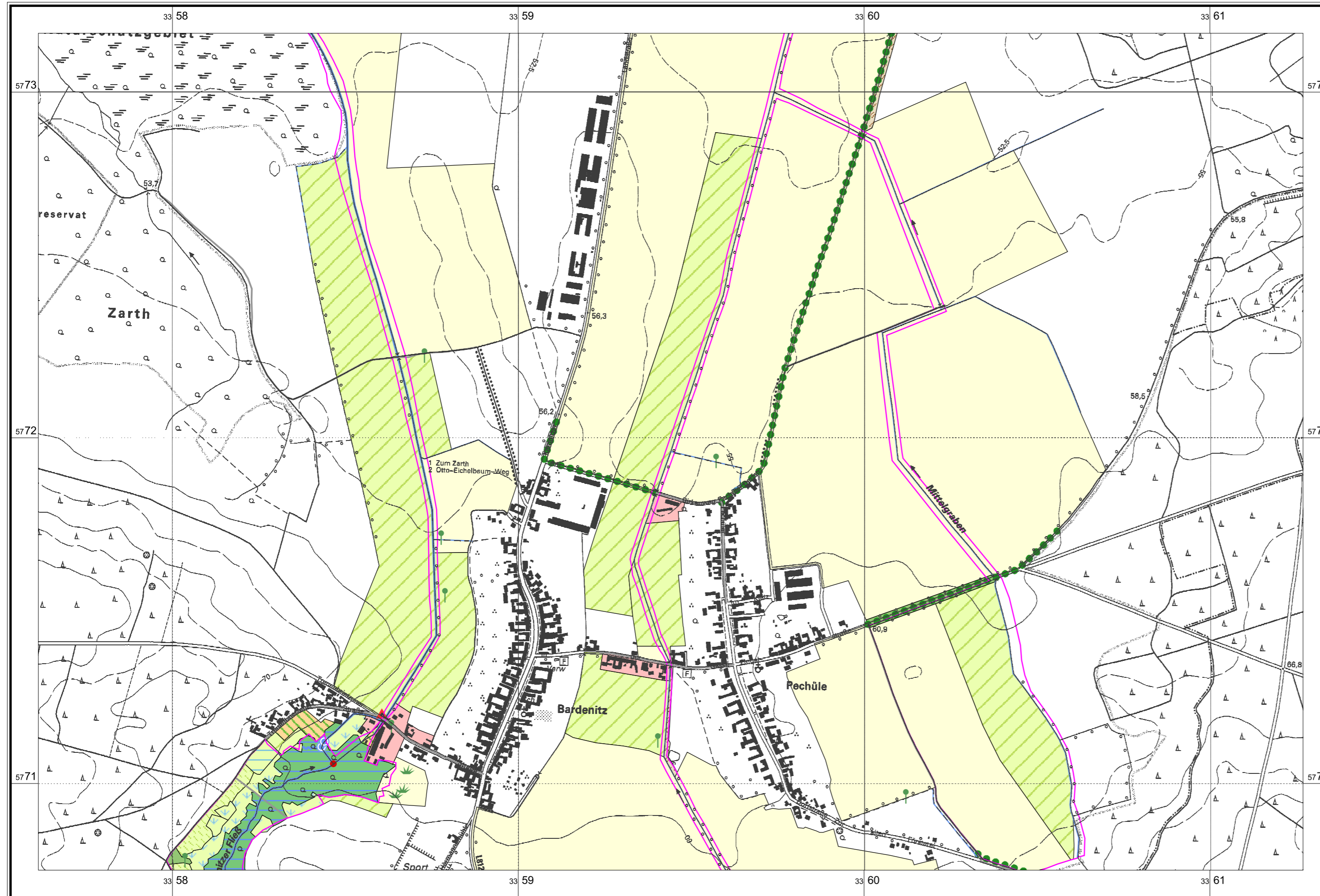


Maßstab 1:10 000
Kartengrundlage: Topographische Karte 1:10.000 Normalausgabe
Koordinatensystem ETRS 89, Bezugsellipsoid GRS80
© GeoBasis-DE/LGB, 2012

Auftraggeber:
Landesamt für Umwelt, Gesundheit und Verbraucherschutz Brandenburg
Seeburger Chaussee 2
14476 Potsdam, OT Groß Glienicke

Bearbeitung: LUP GmbH
Stand: 27.03.2015
Kartographie: LUGV / ÖZ

Auftragnehmer: Luftbild Umwelt Planung GmbH
Gr. Weinmeisterstr. 3a
14469 Potsdam



Biotypengruppen

- ruderaler Pionier-, Gras- und Staudenfluren
- Feuchtwiesen nährstoffreicher Standorte
- Frischwiesen, -weiden und Scherrasen
- Grünlandbrachen und Staudenfluren feuchter Standorte
- Grünlandbrachen und Staudenfluren frischer Standorte
- Laubgebüsche; Feldgehölze
- Erlen-Eschen-Wälder; Auenwälder
- intensiv genutzte Äcker
- Gärten
- Siedlungsbiotope
- Quellen; Bäche, Flüsse, Ströme und Altarme
- Kanäle und Gräben
- Alleen und Baumreihen
- Verkehrsflächen
- Quellen, Quellfluren und Quellmoore
- Laubgebüsche; Feldgehölze
- Solitärbäume und Baumgruppen
- Siedlungsbiotope
- Grenze FFH Obere Nieplitz (ffh_596)

Managementplanung Natura 2000 im Land Brandenburg




Landesamt für Umwelt, Gesundheit und Verbraucherschutz

Gefördert durch den Europäischen Landwirtschaftsfonds für die Entwicklung des ländlichen Raums (ELER) und durch das Land Brandenburg

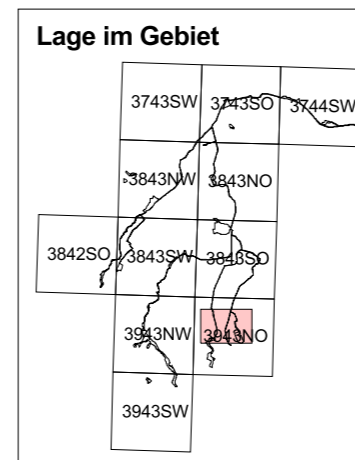
FFH-Gebiet Obere Nieplitz

Karte 2.14: Biotope



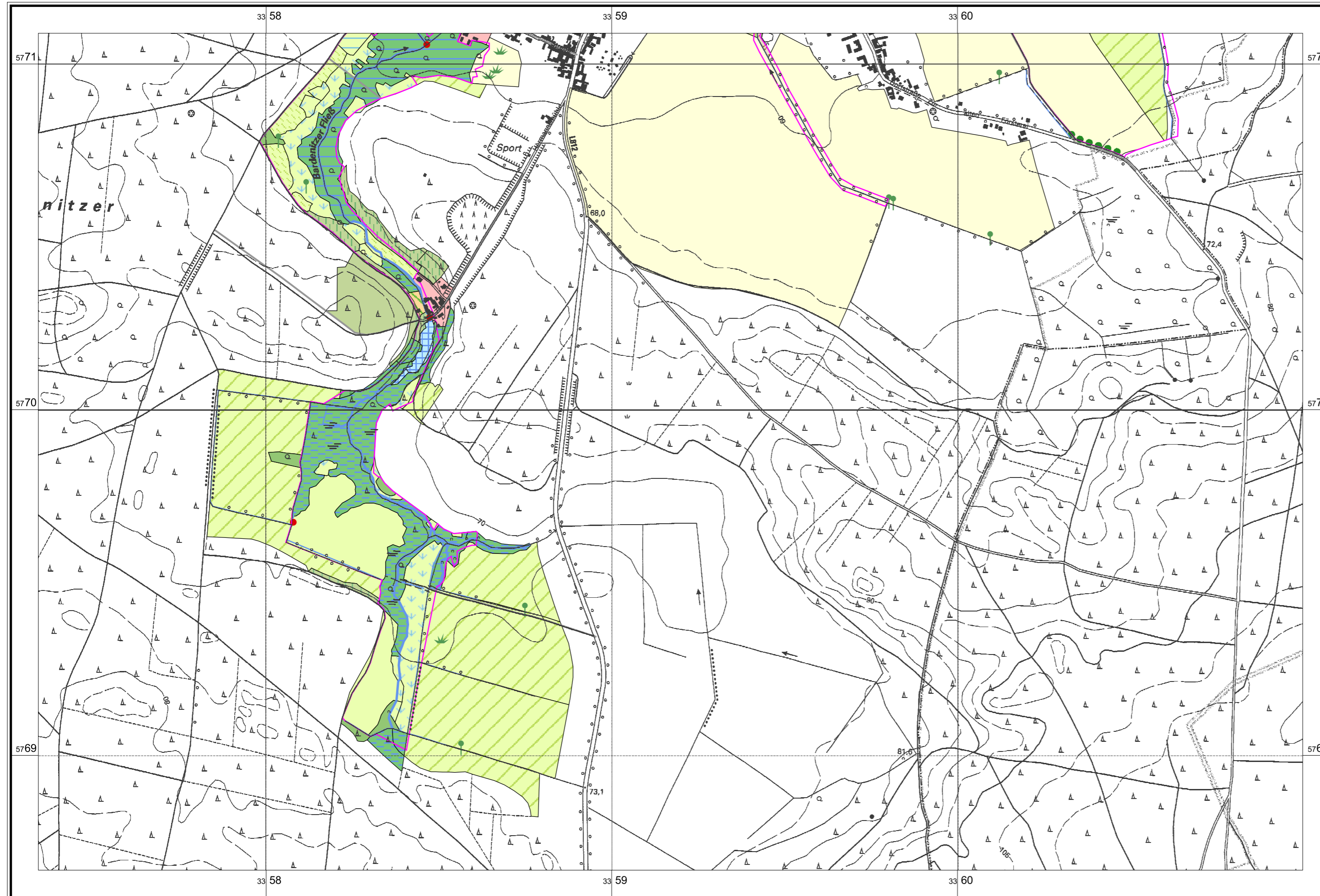
Maßstab 1:10 000
 Kartengrundlage: Topographische Karte 1:10.000 Normalausgabe
 Koordinatensystem ETRS 89, Bezugsellipsoid GRS80
 © GeoBasis-DE/LGB, 2012

Auftraggeber:
 Landesamt für Umwelt, Gesundheit und Verbraucherschutz Brandenburg
 Seeburger Chaussee 2
 14476 Potsdam, OT Groß Glienicke



























Bearbeitung: LUP GmbH
 Stand: 27.03.2015
 Kartographie: LUGV / ÖZ

Auftragnehmer: Luftbild Umwelt Planung GmbH
 Gr. Weinmeisterstr. 3a
 14469 Potsdam



Biotoypengruppen

-  anthropogene Gewässer und periodisch trockenfallende Abschnitte
-  ruderales Pionier-, Gras- und Staudenfluren
-  Feuchtwiesen nährstoffreicher Standorte
-  Frischwiesen, -weiden und Scherrasen
-  Grünlandbrachen und Staudenfluren feuchter Standorte
-  Grünlandbrachen und Staudenfluren frischer Standorte
-  Intensivgrasland
-  Laubgebüsch; Feldgehölze
-  Moor- und Bruchwälder
-  Erlen-Eschen-Wälder; Auenwälder
-  Vorwälder
-  Laubholzforsten
-  Nadelholzforsten
-  Nadelholzforsten mit Laubholzanteil
-  intensiv genutzte Äcker
-  Gärten
-  Siedlungsbiotope
-  Quellen; Bäche, Flüsse, Ströme und Altarme
-  Kanäle und Gräben
-  Alleen und Baumreihen
-  Verkehrsflächen
-  Laubgebüsch; Feldgehölze
-  Solitärbäume und Baumgruppen
-  Grenze FFH Obere Nieplitz (ffn_596)

Managementplanung Natura 2000 im Land Brandenburg




Landesamt für Umwelt, Gesundheit und Verbraucherschutz

Gefördert durch den Europäischen Landwirtschaftsfonds für die Entwicklung des ländlichen Raums (ELER) und durch das Land Brandenburg

FFH-Gebiet Obere Nieplitz

Karte 2.15: Biotope

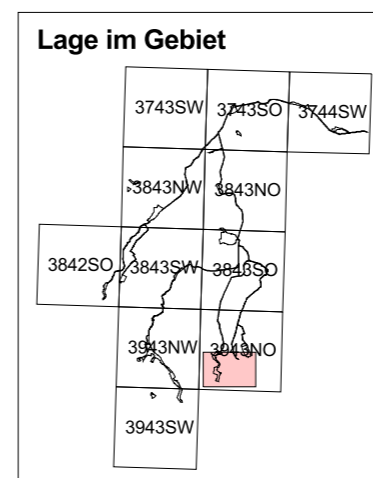


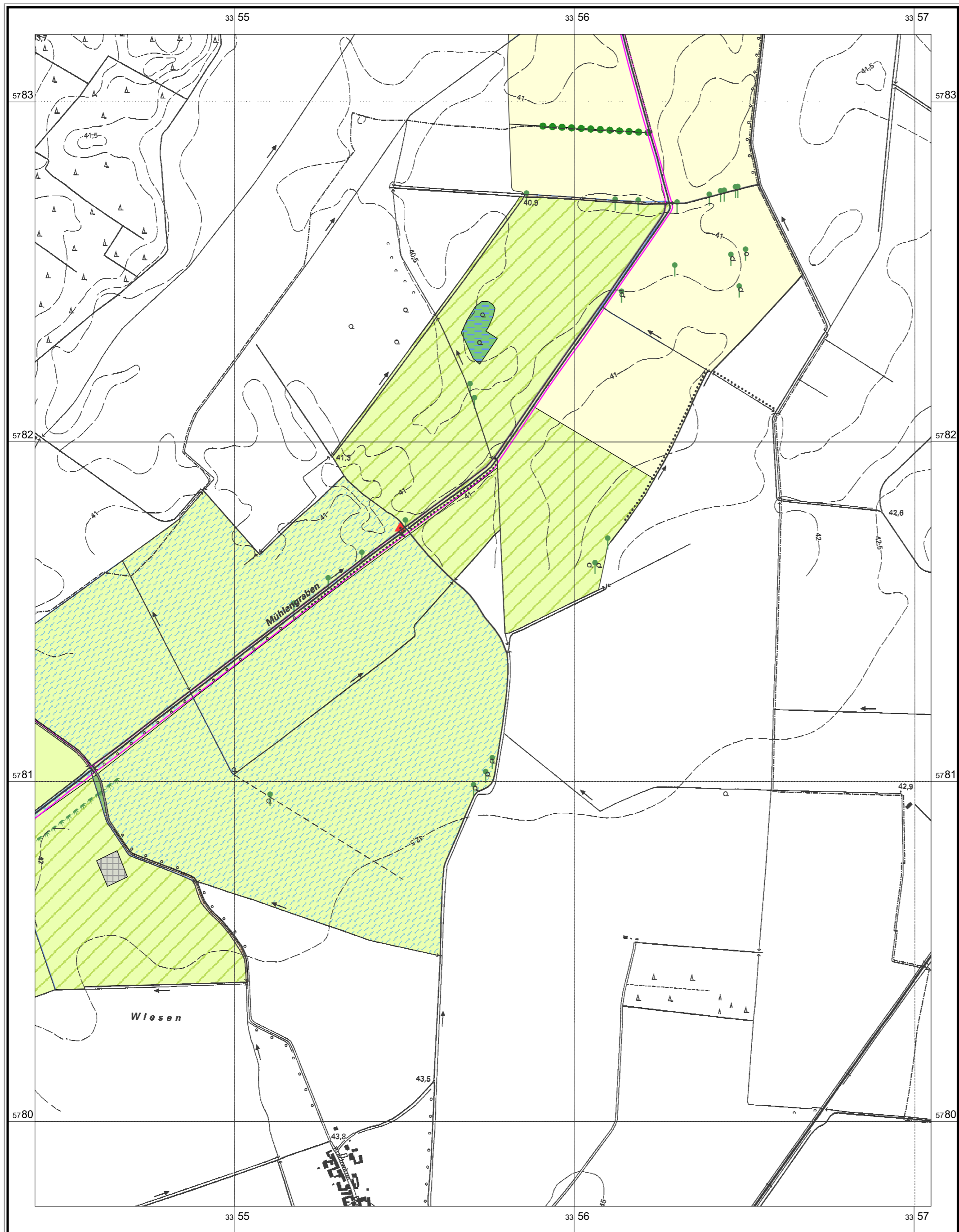
Maßstab 1:10 000
 Kartgrundlage: Topographische Karte 1:10.000 Normalausgabe
 Koordinatensystem ETRS 89, Bezugseipsoid GRS80
 © GeoBasis-DE/LGB, 2012

Auftraggeber:
 Landesamt für Umwelt, Gesundheit und Verbraucherschutz Brandenburg
 Seeburger Chaussee 2
 14476 Potsdam, OT Groß Glienicke


















Bearbeitung: LUP GmbH
 Stand: 27.03.2015
 Kartographie: LUGV / ÖZ

Auftragnehmer: Luftbild Umwelt Planung GmbH
 Gr. Weinmeisterstr. 3a
 14469 Potsdam





Biotoypengruppen

-  ruderaler Pionier-, Gras- und Staudenfluren
-  wechselfeuchtes Auengrünland; Feuchtwiesen und Flutrasen; wiedervermässertes Grasland
-  Frischwiesen, -weiden und Scherrasen
-  Grünlandbrachen und Staudenfluren feuchter Standorte
-  Intensivgrasland
-  Laubgebüsche; Feldgehölze
-  Moor- und Bruchwälder
-  intensiv genutzte Äcker
-  genutzte Sonderflächen; Deponien
-  Quellen; Bäche, Flüsse, Ströme und Altarme
-  Kanäle und Gräben
-  Laubgebüsche, Feldgehölze, Hecken und Windschutzstreifen
-  Alleen und Baumreihen
-  Verkehrsflächen
-  Solitärbäume und Baumgruppen
-  Siedlungsbiotope
-  Grenze FFH Obere Nieplitz (ffh_596)

Managementplanung Natura 2000 im Land Brandenburg



Landesamt für Umwelt, Gesundheit und Verbraucherschutz

Gefördert durch den Europäischen Landwirtschaftsfonds für die Entwicklung des ländlichen Raums (ELER) und durch das Land Brandenburg

FFH-Gebiet Obere Nieplitz

Karte 2.16: Biotope



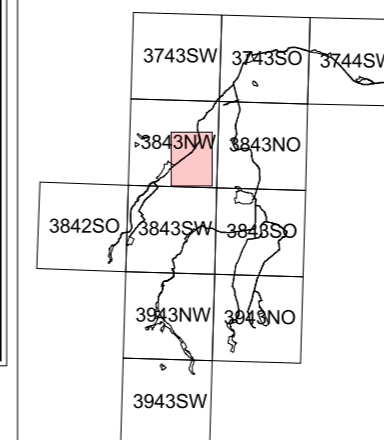
Maßstab 1:10 000
 Kartogrundlage: Topographische Karte 1:10.000 Normalausgabe
 Koordinatensystem ETRS 89, Bezugsellipsoid GRS80
 © GeoBasis-DE/LGB, 2012

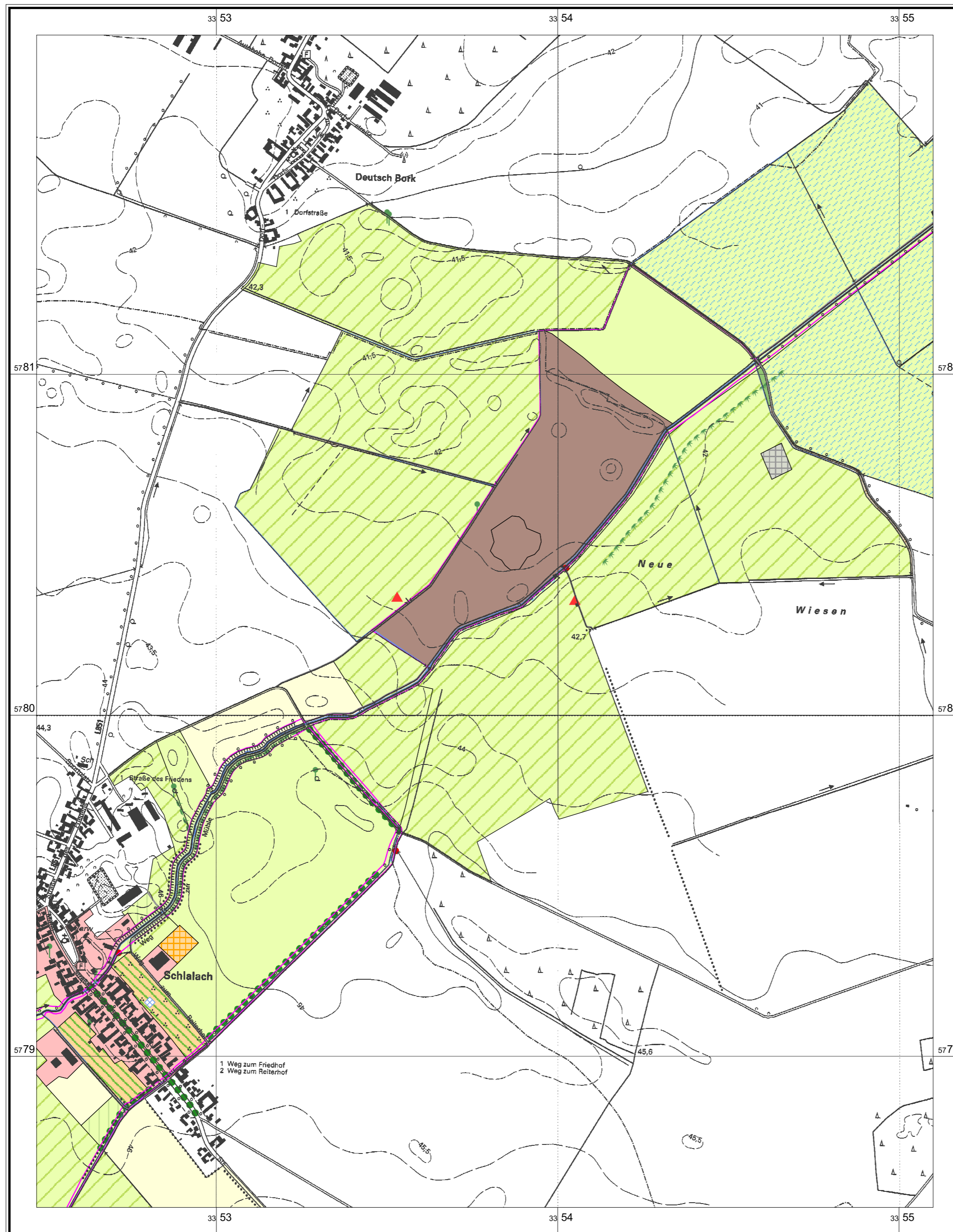
Auftraggeber:
 Landesamt für Umwelt, Gesundheit und Verbraucherschutz Brandenburg
 Seeburger Chaussee 2
 14476 Potsdam, OT Groß Glienicke

Bearbeitung: LUP GmbH
 Stand: 27.03.2015
 Kartographie: LUGV / ÖZ

Auftragnehmer: Luftbild Umwelt Planung GmbH
 Gr. Weinmeisterstr. 3a
 14469 Potsdam

Lage im Gebiet





Biotoypengruppen

- ruderaler Pionier-, Gras- und Staudenfluren
- Gras- und Staudenfluren
- wechselfeuchtes Auengrünland; Feuchtwiesen und Flutrasen; wiedervermästetes Grasland
- Frischwiesen, -weiden und Scherrasen
- Grünlandbrachen und Staudenfluren feuchter Standorte
- Intensivgrasland
- Laubgebüsch; Feldgehölze
- intensiv genutzte Äcker
- Gärten
- Sport-, Freizeit- und Erholungsanlagen
- geomorphologische, anthropogene und kulturhistorische Sonderbiotope
- Siedlungsbiotope
- genutzte Sonderflächen; Deponien
- Quellen; Bäche, Flüsse, Ströme und Altarme
- Kanäle und Gräben
- Laubgebüsch, Feldgehölze, Hecken und Windschutzstreifen
- Alleen und Baumreihen
- Verkehrsflächen
- anthropogene Gewässer und periodisch trockenfallende Abschnitte
- Solitärbäume und Baumgruppen
- Siedlungsbiotope
- Grenze FFH Obere Nieplitz (ffh_596)

Managementplanung Natura 2000 im Land Brandenburg



Landesamt für Umwelt, Gesundheit und Verbraucherschutz

Gefördert durch den Europäischen Landwirtschaftsfonds für die Entwicklung des ländlichen Raums (ELER) und durch das Land Brandenburg

FFH-Gebiet Obere Nieplitz

Karte 2.17: Biotope



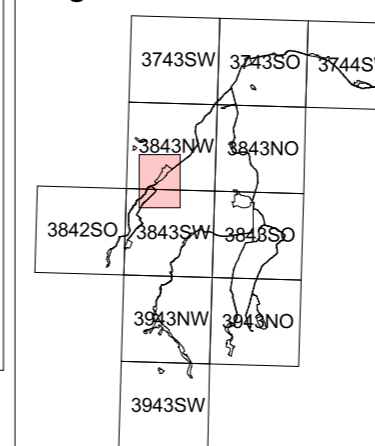
Maßstab 1:10 000
 Kartogrundlage: Topographische Karte 1:10.000 Normalausgabe
 Koordinatensystem ETRS 89, Bezugsellipsoid GRS80
 © GeoBasis-DE/LGB, 2012

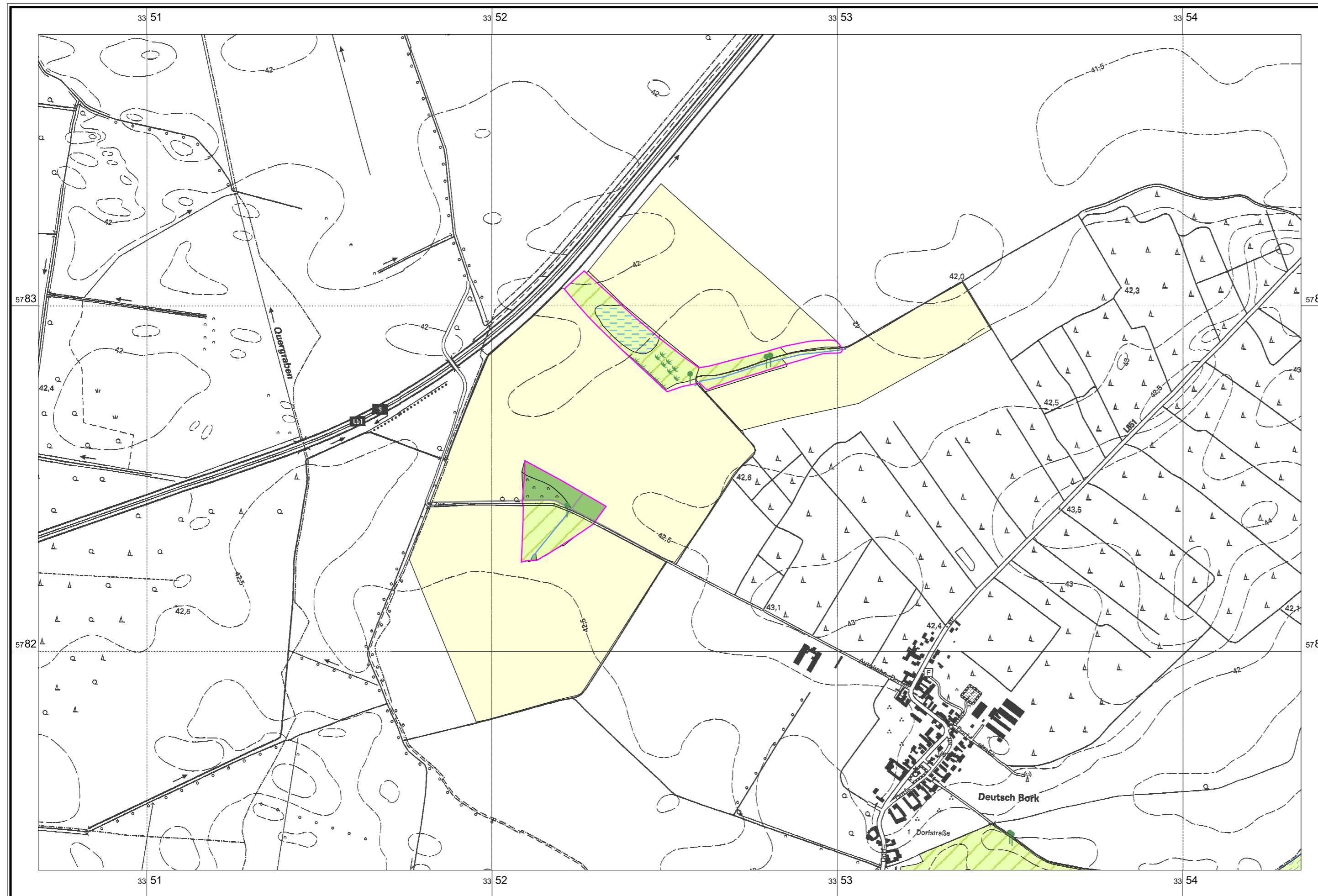
Auftraggeber:
 Landesamt für Umwelt, Gesundheit und Verbraucherschutz Brandenburg
 Seeburger Chaussee 2
 14476 Potsdam, OT Groß Glienicke

Bearbeitung: LUP GmbH
 Stand: 27.03.2015
 Kartographie: LUGV / ÖZ











Auftragnehmer: Luftbild Umwelt Planung GmbH
 Gr. Weinmeisterstr. 3a
 14469 Potsdam

Lage im Gebiet





Biotoypengruppen

-  Feuchtwiesen nährstoffarmer Standorte
-  wechselfeuchtes Auengrünland; Feuchtwiesen und Flutrasen; wiedervermästetes Grasland
-  Frischwiesen, -weiden und Scherrasen
-  Laubgebüsch; Feldgehölze
-  intensiv genutzte Äcker
-  Kanäle und Gräben
-  Laubgebüsch, Feldgehölze, Hecken und Windschutzstreifen
-  Verkehrsflächen
-  Solitäräume und Baumgruppen
-  Grenze FFH Obere Nieplitz (ffh_596)

Managementplanung Natura 2000 im Land Brandenburg

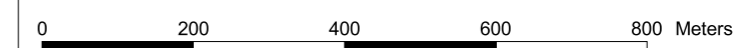


Landesamt für
Umwelt,
Gesundheit und
Verbraucherschutz

Gefördert durch den Europäischen Landwirtschaftsfonds für die Entwicklung des ländlichen Raums (ELER) und durch das Land Brandenburg

FFH-Gebiet Obere Nieplitz

Karte 2.18: Biotope

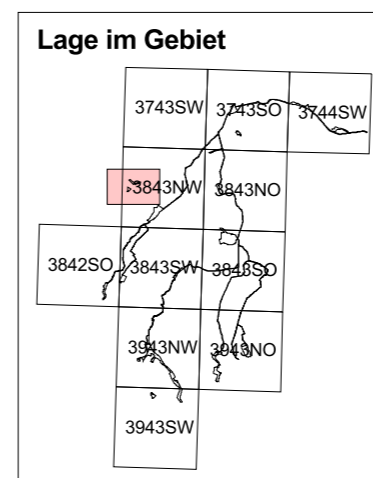


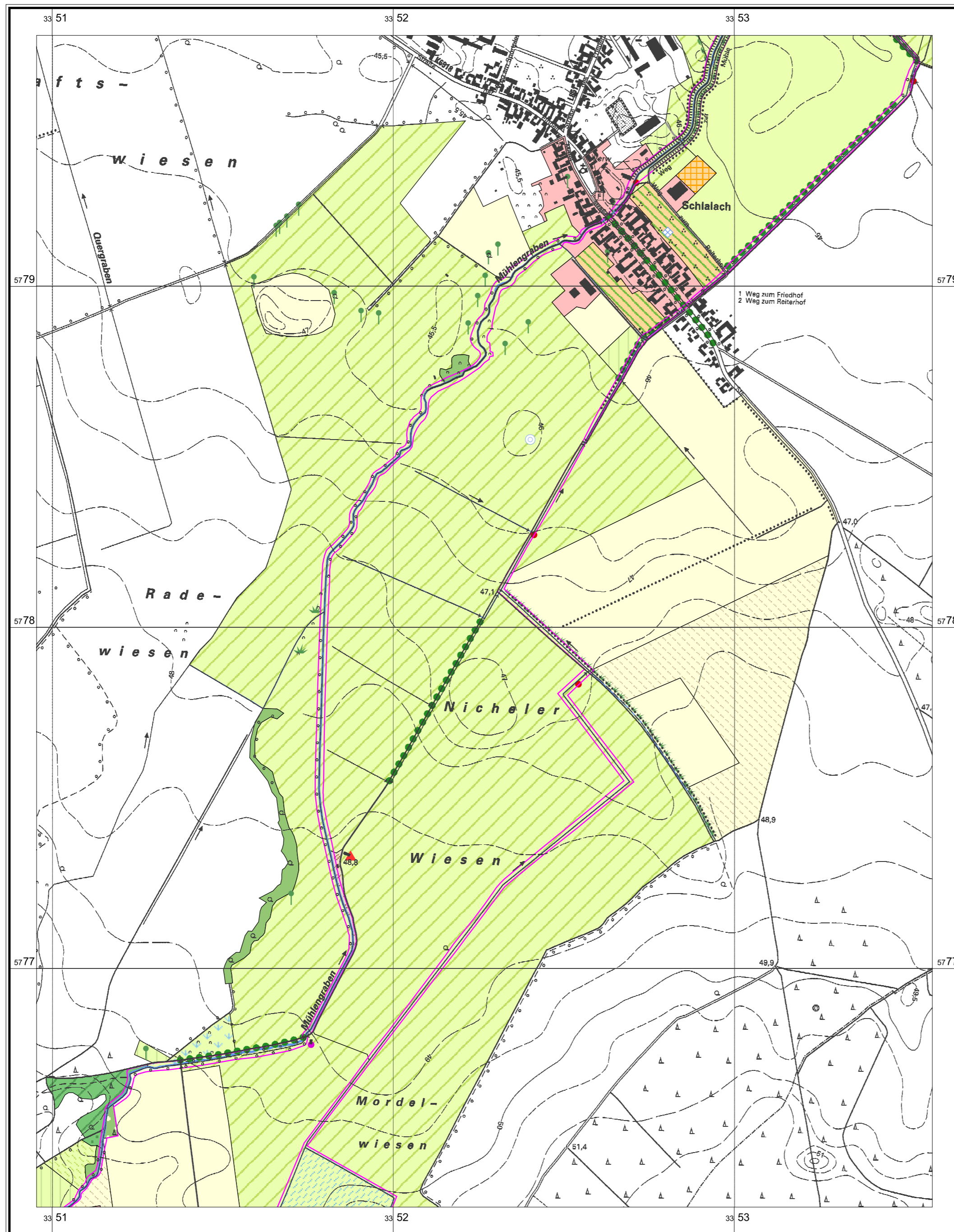
Maßstab 1:10 000
Kartengrundlage: Topographische Karte 1:10.000 Normalausgabe
Koordinatensystem ETRS 89, Bezugsellipsoid GRS80
© GeoBasis-DE/LGB, 2012

Auftraggeber:
Landesamt für Umwelt, Gesundheit und Verbraucherschutz Brandenburg
Seeburger Chaussee 2
14476 Potsdam, OT Groß Glienicke

Bearbeitung: LUP GmbH
Stand: 27.03.2015
Kartographie: LUGV / ÖZ

Auftragnehmer: Luftbild Umwelt Planung GmbH
Gr. Weinmeisterstr. 3a
14469 Potsdam





Biotoypengruppen

- ruderaler Pionier-, Gras- und Staudenfluren
- Gras- und Staudenfluren
- wechselfeuchtes Auengrünland; Feuchtwiesen und Flutrasen; wiedervermästetes Grasland
- Frischwiesen, -weiden und Scherrasen
- Grünlandbrachen und Staudenfluren feuchter Standorte
- Grünlandbrachen und Staudenfluren frischer Standorte
- Intensivgrasland
- Laubgebüsch; Feldgehölze
- Streuobstwiesen
- Eichenmischwälder
- Vorwälder
- intensiv genutzte Äcker
- Ackerbrachen
- Gärten
- Sport-, Freizeit- und Erholungsanlagen
- Siedlungsbiotope
- Quellen; Bäche, Flüsse, Ströme und Altarme
- Kanäle und Gräben
- Laubgebüsch; Feldgehölze, Hecken und Windschutzstreifen
- Alleen und Baumreihen
- Verkehrsflächen
- temporäre und ganzjährig wasserführende Kleingewässer
- anthropogene Gewässer und periodisch trockenfallende Abschnitte
- Laubgebüsch; Feldgehölze
- Solitäräume und Baumgruppen
- Siedlungsbiotope
- Grenze FFH Obere Nieplitz (ffh_596)

Managementplanung Natura 2000 im Land Brandenburg



Landesamt für Umwelt, Gesundheit und Verbraucherschutz

Gefördert durch den Europäischen Landwirtschaftsfonds für die Entwicklung des ländlichen Raums (ELER) und durch das Land Brandenburg

FFH-Gebiet Obere Nieplitz

Karte: 2.19Biotope



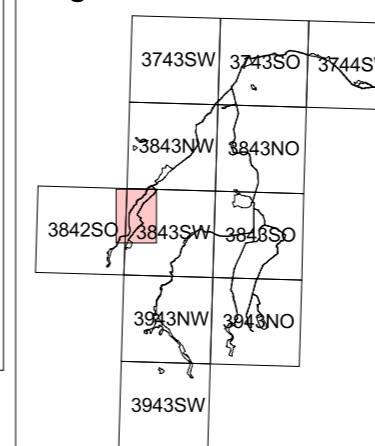
Maßstab 1:10 000
 Kartogrundlage: Topographische Karte 1:10.000 Normalausgabe
 Koordinatensystem ETRS 89, Bezugsellipsoid GRS80
 © GeoBasis-DE/LGB, 2012

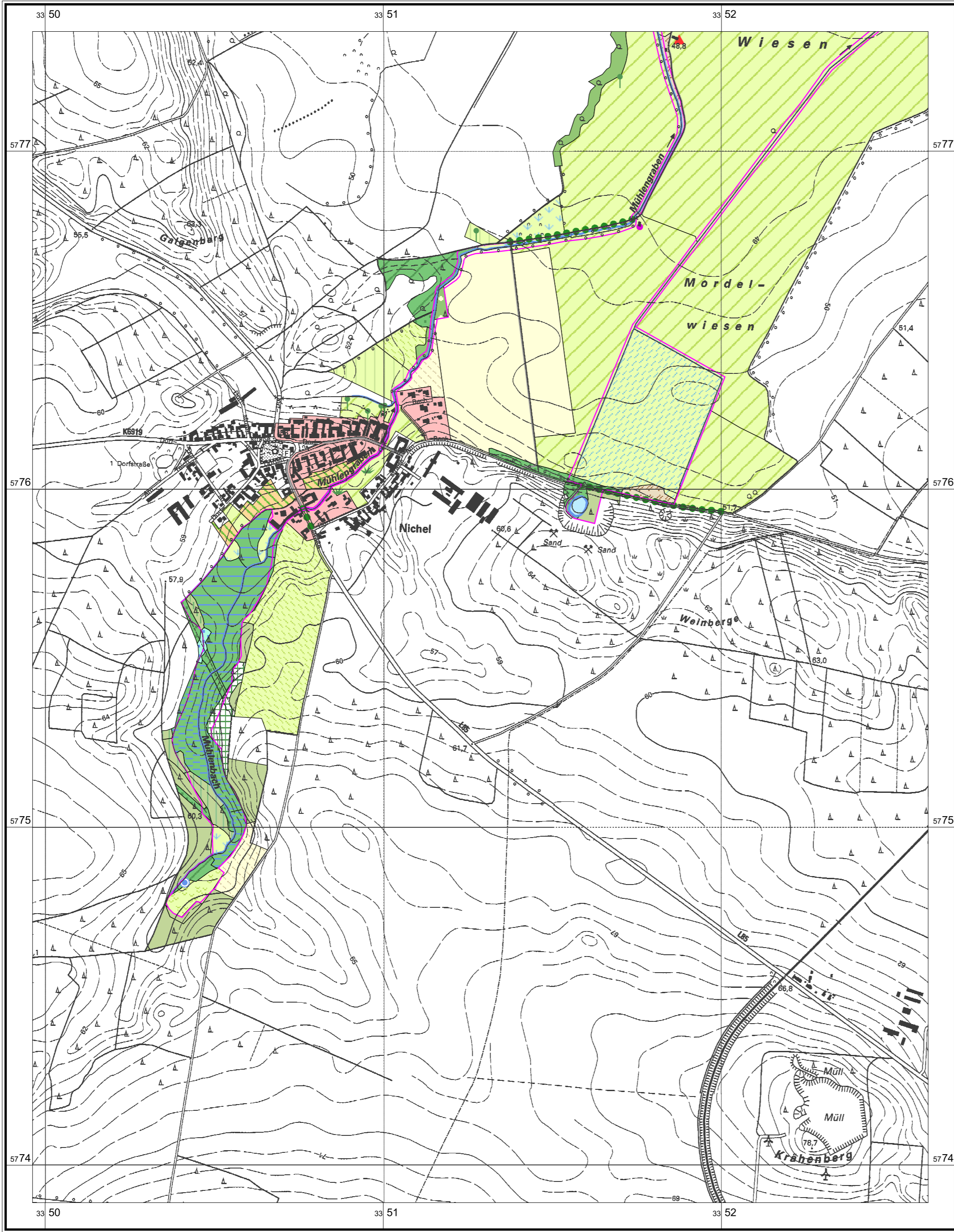
Auftraggeber:
 Landesamt für Umwelt, Gesundheit und Verbraucherschutz Brandenburg
 Seeburger Chaussee 2
 14476 Potsdam, OT Groß Glienicke

Bearbeitung: LUP GmbH
 Stand: 27.03.2015
 Kartographie: LUGV / ÖZ

Auftragnehmer: Luftbild Umwelt Planung GmbH
 Gr. Weinmeisterstr. 3a
 14469 Potsdam

Lage im Gebiet





Biotoypengruppen

- temporäre und ganzjährig wasserführende Kleingewässer
- ruderaler Pionier-, Gras- und Staudenfluren
- Röhrichte der nährstoffreichen Moore und Sümpfe
- Gras- und Staudenfluren
- wechselfeuchtes Auengrünland; Feuchtwiesen und Flutrasen; wiedervermässes Grasland
- Frischwiesen, -weiden und Scherrasen
- Grünlandbrachen und Staudenfluren feuchter Standorte
- Grünlandbrachen und Staudenfluren frischer Standorte
- Grünlandbrachen und Staudenfluren trockener Standorte
- Laubgebüsch; Feldgehölze
- Streuobstwiesen
- Moor- und Bruchwälder
- Erlen-Eschen-Wälder; Auenwälder
- Eichenmischwälder
- Rodungen; Schneisen; junge Aufforstungen
- Vorwälder
- Laubholzforsten
- Nadelholzforsten
- Nadelholzforsten mit Laubholzanteil
- intensiv genutzte Äcker
- Ackerbrachen
- Gärten
- Siedlungsbiotope
- Quellen; Bäche, Flüsse, Ströme und Altarme
- Kanäle und Gräben
- Bäche, Flüsse und Ströme; naturfern
- Alleen und Baumreihen
- Verkehrsflächen
- Quellen, Quellfluren und Quellmoore
- Laubgebüsch; Feldgehölze
- Solitäräume und Baumgruppen
- Siedlungsbiotope
- Grenze FFH Obere Nieplitz (ffh_596)

Managementplanung Natura 2000 im Land Brandenburg



Landesamt für Umwelt, Gesundheit und Verbraucherschutz

Gefördert durch den Europäischen Landwirtschaftsfonds für die Entwicklung des ländlichen Raums (ELER) und durch das Land Brandenburg

FFH-Gebiet Obere Nieplitz

Karte 2.20:Biotope

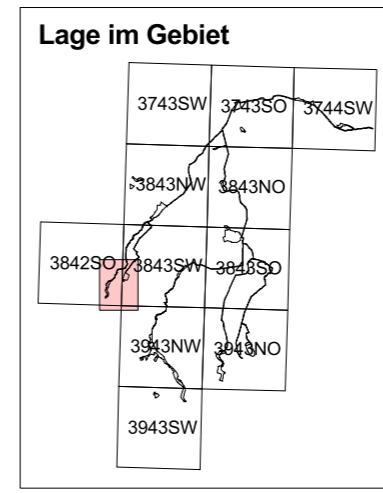


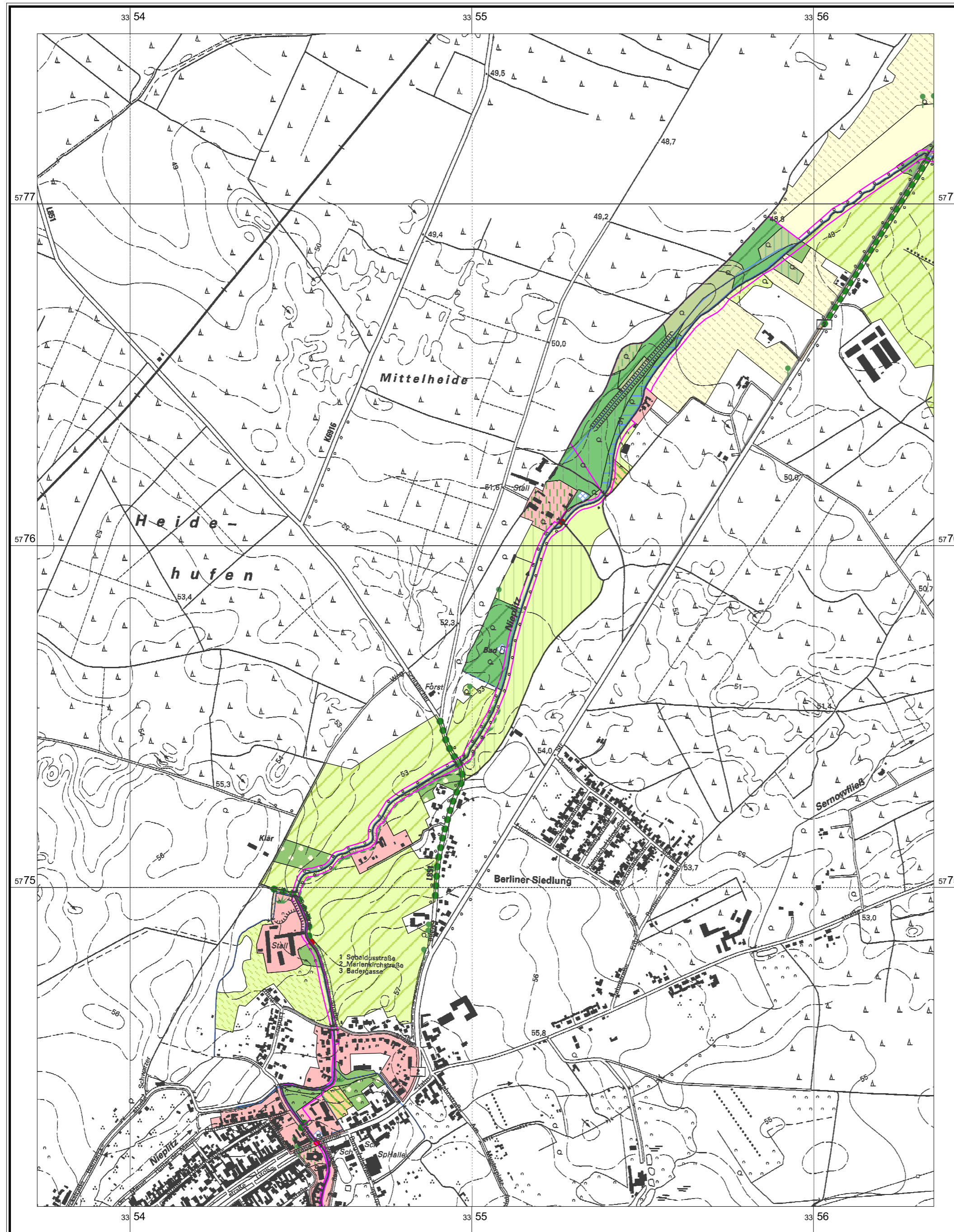
Maßstab 1:10 000
 Kartengrundlage: Topographische Karte 1:10.000 Normalausgabe
 Koordinatensystem ETRS 89, Bezugsellipsoid GRS80
 © GeoBasis-DE/LGB, 2012

Auftraggeber:
 Landesamt für Umwelt, Gesundheit und Verbraucherschutz Brandenburg
 Seeburger Chaussee 2
 14476 Potsdam, OT Groß Glienicke

Bearbeitung: LUP GmbH
 Stand: 27.03.2015
 Kartographie: LUGV / ÖZ

Auftragnehmer: Luftbild Umwelt Planung GmbH
 Gr. Weinmeisterstr. 3a
 14469 Potsdam





Biotypengruppen

- ruderal Pionier-, Gras- und Staudenfluren
 - Gras- und Staudenfluren
 - Frischwiesen, -weiden und Scherrasen
 - Grünlandbrachen und Staudenfluren frischer Standorte
 - Intensivgrasland
 - Laubgebüsch; Feldgehölze
 - Streuobstwiesen
 - Erlen-Eschen-Wälder; Auenwälder
 - Eichenmischwälder
 - naturnahe Laubwälder
 - Laubholzforsten
 - Laubholzforsten mit Nadelholzanteil
 - Nadelholzforsten
 - Nadelholzforsten mit Laubholzanteil
 - intensiv genutzte Äcker
 - Ackerbrachen
 - Gärten
 - Siedlungsbiotopie
 - Sonderformen der Bauflächen mit Verdacht auf Lebensraumfunktion
 - Quellen; Bäche, Flüsse, Ströme und Altarme
 - Kanäle und Gräben
 - Laubgebüsch; Feldgehölze, Hecken und Windschutzstreifen
 - Alleen und Baumreihen
 - Verkehrsflächen
 - anthropogene Gewässer und periodisch trockenfallende Abschnitte
 - Laubgebüsch; Feldgehölze
 - Solitäräume und Baumgruppen
- Grenze FFH Obere Nieplitz (ffh_596)

Managementplanung Natura 2000 im Land Brandenburg



Landesamt für Umwelt, Gesundheit und Verbraucherschutz

Gefördert durch den Europäischen Landwirtschaftsfonds für die Entwicklung des ländlichen Raums (ELER) und durch das Land Brandenburg

FFH-Gebiet Obere Nieplitz

Karte 2.21: Biotopie



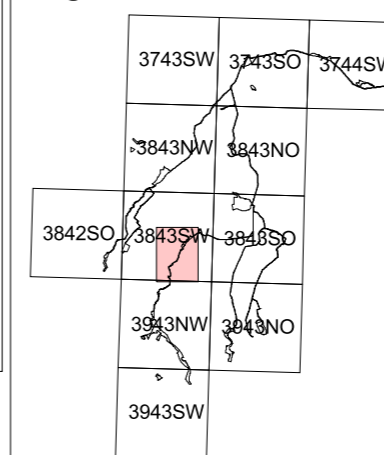
Maßstab 1:10 000
 Kartgrundlage: Topographische Karte 1:10.000 Normalausgabe
 Koordinatensystem ETRS 89, Bezugsellipsoid GRS80
 © GeoBasis-DE/LGB, 2012

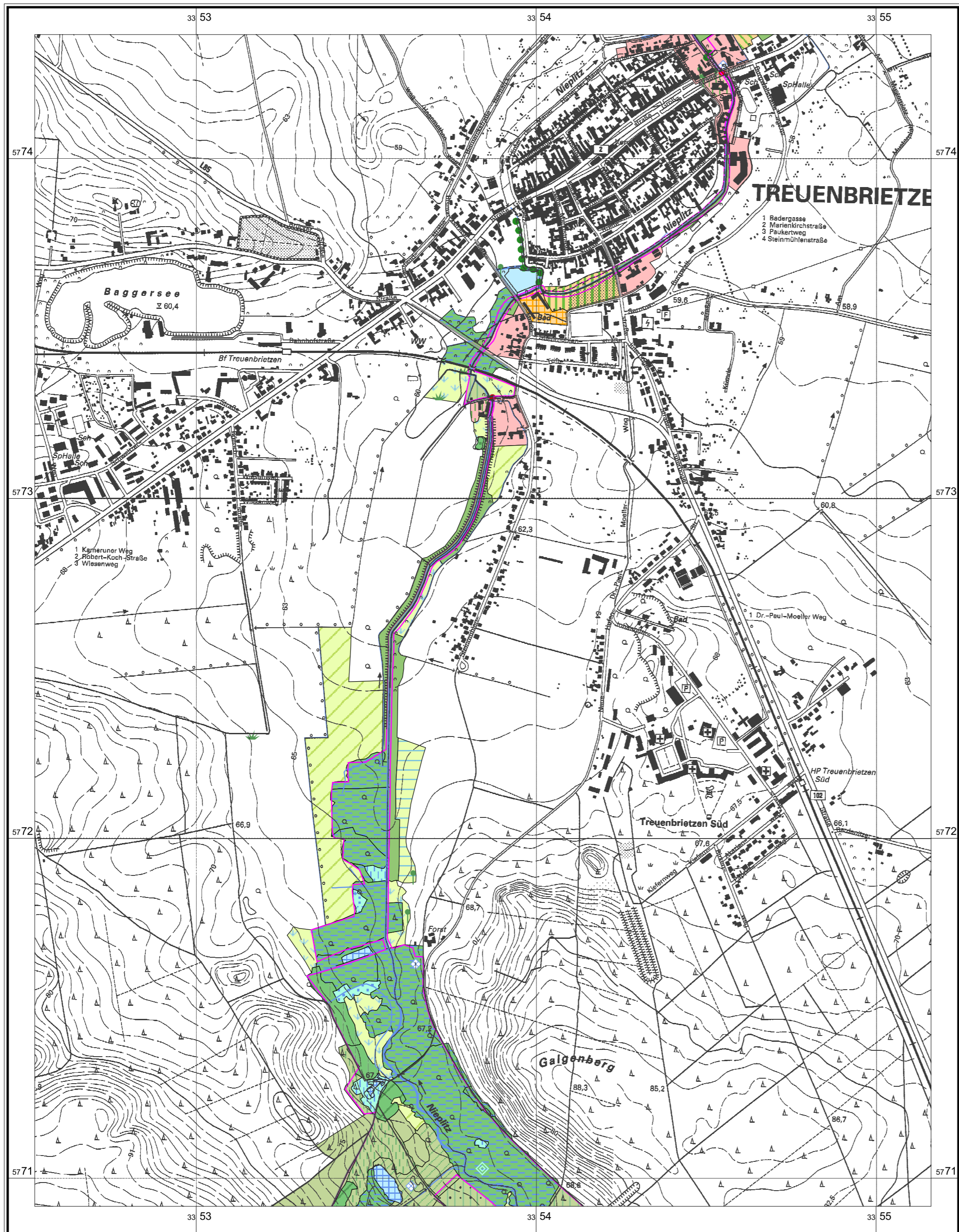
Auftraggeber:
 Landesamt für Umwelt, Gesundheit und Verbraucherschutz Brandenburg
 Seeburger Chaussee 2
 14476 Potsdam, OT Groß Glienicke

Bearbeitung: LUP GmbH
 Stand: 27.03.2015
 Kartographie: LUGV / ÖZ

Auftragnehmer: Luftbild Umwelt Planung GmbH
 Gr. Weinmeisterstr. 3a
 14469 Potsdam

Lage im Gebiet





Biotoypengruppen

- temporäre und ganzjährig wasserführende Kleingewässer
- anthropogene Gewässer und periodisch trockenfallende Abschnitte
- Röhrichte der nährstoffreichen Moore und Sümpfe
- Seggenriede der nährstoffreichen Moore und Sümpfe
- nährstoffreiche Moore und Sümpfe (> 10% Gehölzdeckung)
- Feuchtwiesen nährstoffreicher Standorte
- Frischwiesen, -weiden und Scherrasen
- Grünlandbrachen und Staudenfluren feuchter Standorte
- Laubgebüsche; Feldgehölze
- Streuobstwiesen
- Moor- und Bruchwälder
- Erlen-Eschen-Wälder; Auenwälder
- Eichenmischwälder
- Vorwälder
- naturnahe Laubwälder
- Laubholzforsten
- Laubholzforsten mit Nadelholzanteil
- Nadelholzforsten
- Nadelholzforsten mit Laubholzanteil
- Parkanlagen und Friedhöfe
- Gärten
- Sport-, Freizeit- und Erholungsanlagen
- Siedlungsbiotope
- Sonderformen der Bauflächen mit Verdacht auf Lebensraumfunktion
- Quellen; Bäche, Flüsse, Ströme und Altarme
- Kanäle und Gräben
- Alleen und Baumreihen
- Verkehrsflächen
- anthropogene Gewässer und periodisch trockenfallende Abschnitte
- Seggenriede der nährstoffreichen Moore und Sümpfe
- Laubgebüsche; Feldgehölze
- Solitäräume und Baumgruppen
- Grenze FFH Obere Nieplitz (ffh_596)

Managementplanung Natura 2000 im Land Brandenburg



Landesamt für Umwelt, Gesundheit und Verbraucherschutz

Gefördert durch den Europäischen Landwirtschaftsfonds für die Entwicklung des ländlichen Raums (ELER) und durch das Land Brandenburg

FFH-Gebiet Obere Nieplitz

Karte 2.22: Biotope

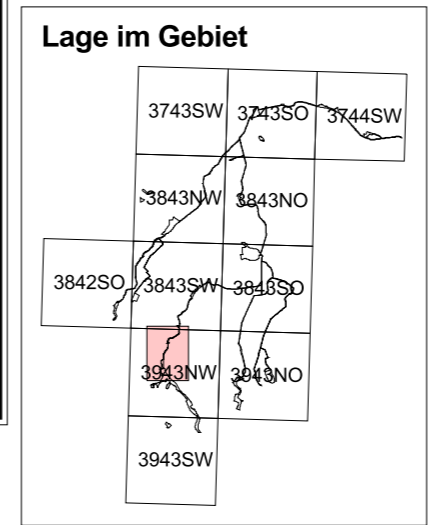


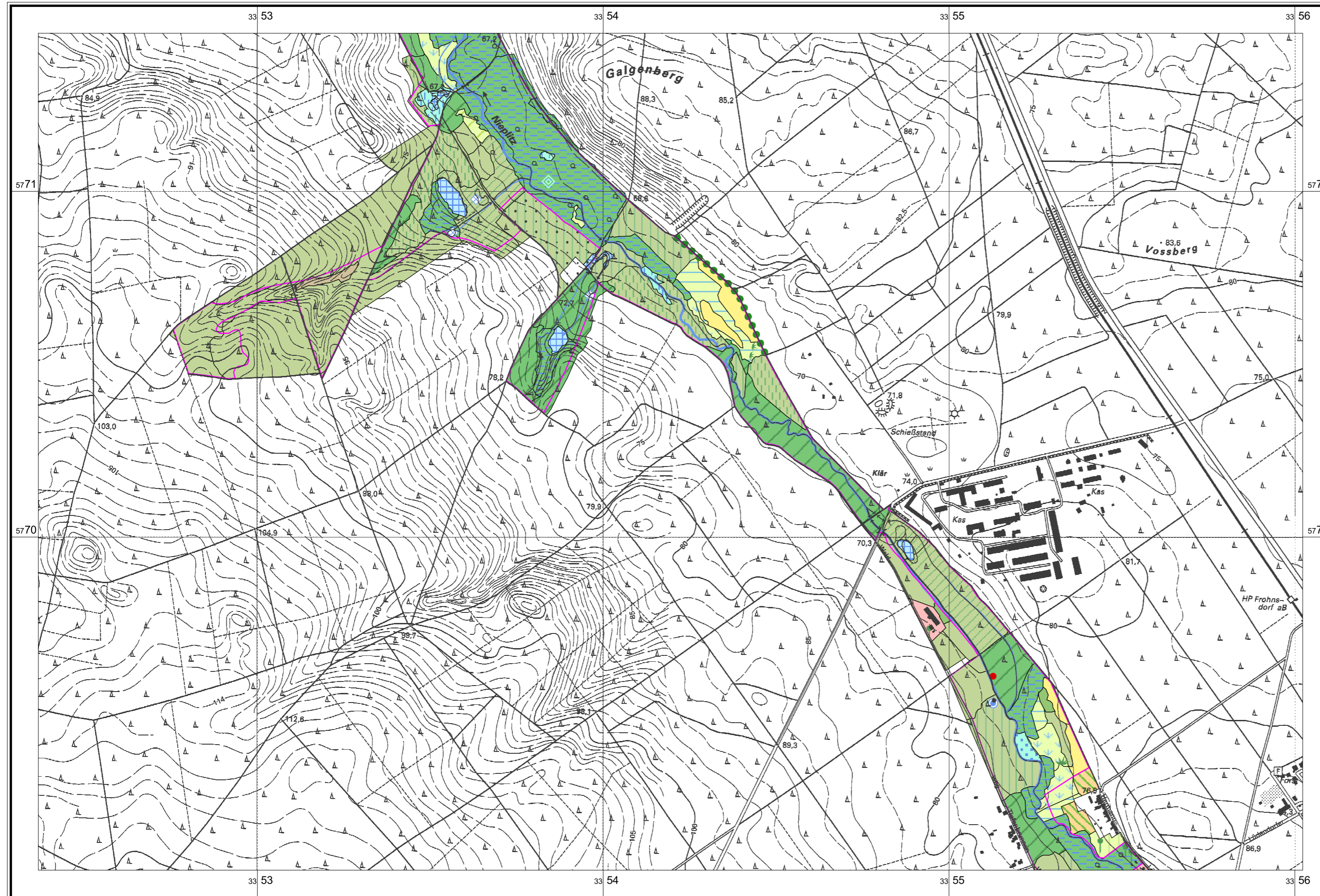
Maßstab 1:10 000
 Kartengrundlage: Topographische Karte 1:10.000 Normalausgabe
 Koordinatensystem ETRS 89, Bezugsellipsoid GRS80
 © GeoBasis-DE/LGB, 2012

Auftraggeber:
 Landesamt für Umwelt, Gesundheit und Verbraucherschutz Brandenburg
 Seeburger Chaussee 2
 14476 Potsdam, OT Groß Glienicke

Bearbeitung: LUP GmbH
 Stand: 27.03.2015
 Kartographie: LUGV / ÖZ

Auftragnehmer: Luftbild Umwelt Planung GmbH
 Gr. Weinmeisterstr. 3a
 14469 Potsdam





Biotoypengruppen

- anthropogene Gewässer und periodisch trockenfallende Abschnitte
- Röhrichte der nährstoffreichen Moore und Sümpfe
- Seggenriede der nährstoffreichen Moore und Sümpfe
- Gras- und Staudenfluren
- Feuchtwiesen nährstoffreicher Standorte
- Frischwiesen, -weiden und Scherrasen
- Grünlandbrachen und Staudenfluren feuchter Standorte
- Sandtrockenrasen
- Sandheiden; Besenginsterheiden; Wacholdergebüsche
- Laubgebüsche; Feldgehölze
- Moor- und Bruchwälder
- Eichenmischwälder
- naturnahe Laubwälder
- Laubholzforsten
- Laubholzforsten mit Nadelholzanteil
- Nadelholzforsten
- Nadelholzforsten mit Laubholzanteil
- Gärten
- Siedlungsbiotope
- Quellen; Bäche, Flüsse, Ströme und Altarme
- Kanäle und Gräben
- Laubgebüsche; Feldgehölze; Hecken und Windschutzstreifen
- Alleen und Baumreihen
- Verkehrsflächen
- Quellen, Quellfluren und Quellmoore
- anthropogene Gewässer und periodisch trockenfallende Abschnitte
- Seggenriede der nährstoffreichen Moore und Sümpfe
- Laubgebüsche; Feldgehölze
- Solitärbäume und Baumgruppen
- Grenze FFH Obere Nieplitz (ffh_596)

Managementplanung Natura 2000 im Land Brandenburg




Landesamt für Umwelt, Gesundheit und Verbraucherschutz

Gefördert durch den Europäischen Landwirtschaftsfonds für die Entwicklung des ländlichen Raums (ELER) und durch das Land Brandenburg

FFH-Gebiet Obere Nieplitz

Karte 2.23: Biotope

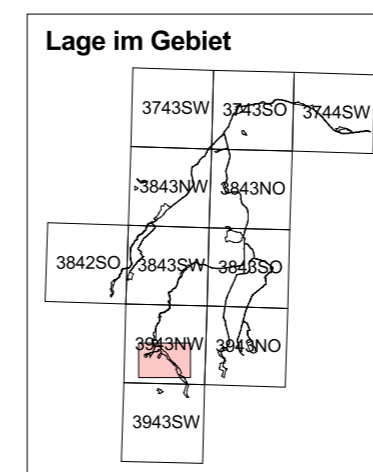


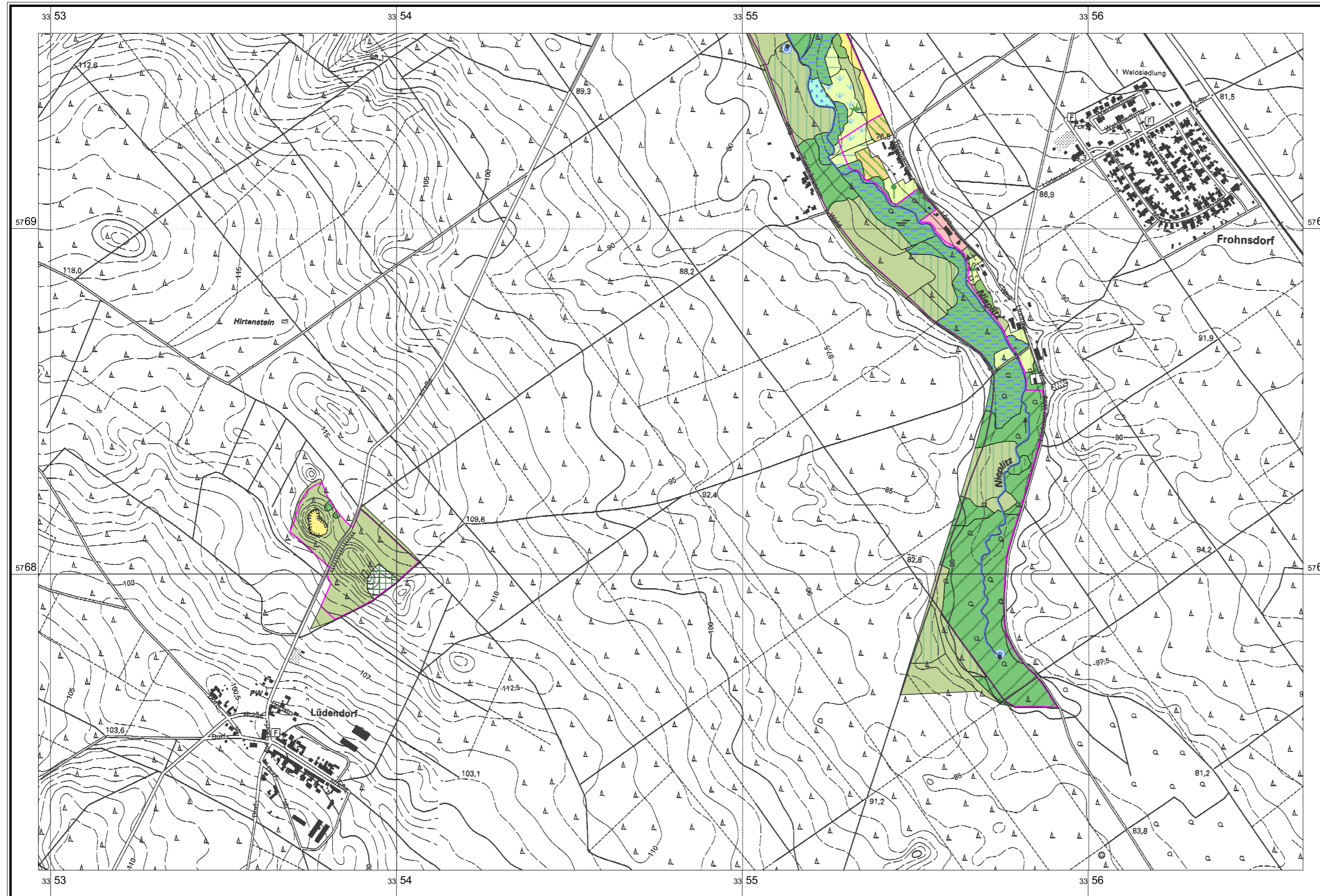
Maßstab 1:10 000
 Kartengrundlage: Topographische Karte 1:10.000 Normalausgabe
 Koordinatensystem ETRS 89, Bezugsellipsoid GRS80
 © GeoBasis-DE/LGB, 2012

Auftraggeber:
 Landesamt für Umwelt, Gesundheit und Verbraucherschutz Brandenburg
 Seeburger Chaussee 2
 14476 Potsdam, OT Groß Glienicke

Bearbeitung: LUP GmbH
 Stand: 27.03.2015
 Kartographie: LUGV / ÖZ

Auftragnehmer: Luftbild Umwelt Planung GmbH
 Gr. Weinmeisterstr. 3a
 14469 Potsdam





Biotoypengruppen

- Röhrichte der nährstoffreichen Moore und Sümpfe
- Gras- und Staudenfluren
- Feuchtwiesen nährstoffreicher Standorte
- Grünlandbrachen und Staudenfluren feuchter Standorte
- Sandtrockenrasen
- Laubgebüsche; Feldgehölze
- Moor- und Bruchwälder
- Eichen-Hainbuchenwälder; Ahorn-Eschenwälder
- Eichenmischwälder
- Rodungen; Schneisen; junge Aufforstungen
- Vorwälder
- Laubholzforsten
- Nadelholzforsten
- Gärten
- Siedlungsbiotope
- Quellen; Bäche, Flüsse, Ströme und Altarme
- Kanäle und Gräben
- Verkehrsflächen
- Quellen, Quellfluren und Quellmoore
- Laubgebüsche; Feldgehölze
- Solitäräume und Baumgruppen
- Grenze FFH Obere Nieplitz (ffh_596)

Managementplanung Natura 2000 im Land Brandenburg




Landesamt für Umwelt, Gesundheit und Verbraucherschutz

Gefördert durch den Europäischen Landwirtschaftsfonds für die Entwicklung des ländlichen Raums (ELER) und durch das Land Brandenburg

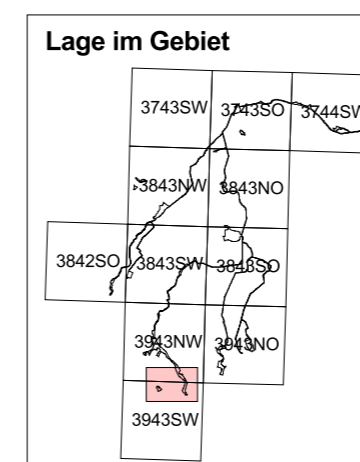
FFH-Gebiet Obere Nieplitz

Karte 2.24: Biotop



Maßstab 1:10 000
 Kartgrundlage: Topographische Karte 1:10.000 Normalausgabe
 Koordinatensystem ETRS 89, Bezugsellipsoid GRS80
 © GeoBasis-DE/LGB, 2012

Auftraggeber:
 Landesamt für Umwelt, Gesundheit und Verbraucherschutz Brandenburg
 Seeburger Chaussee 2
 14476 Potsdam, OT Groß Glienicke



Bearbeitung: LUP GmbH
 Stand: 27.03.2015
 Kartographie: LUGV / ÖZ

Auftragnehmer: Luftbild Umwelt Planung GmbH
 Gr. Weinmeisterstr. 3a
 14469 Potsdam