

Managementplanung Natura 2000 im Land Brandenburg



Landesamt für
Umwelt,
Gesundheit und
Verbraucherschutz

Gefördert durch den Europäischen Landwirtschaftsfonds für die Entwicklung des ländlichen Raums (ELER) und durch das Land Brandenburg

FFH-Gebiet Obere Nieplitz
Karte 6 Übersicht: Maßnahmen

0 500 1000 1500 2000 Meters

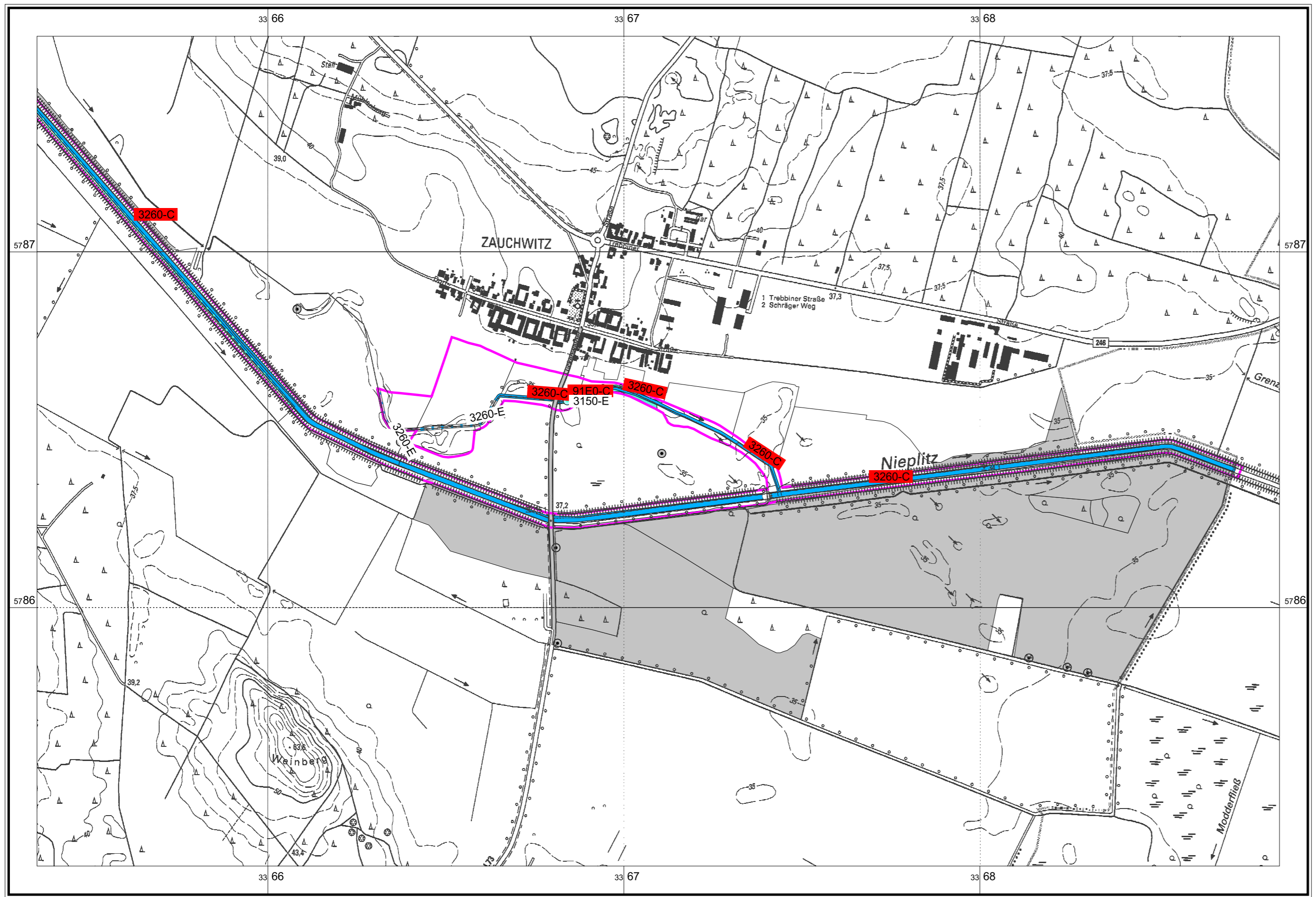
Maßstab 1:25 000

Kartengrundlage: Topographische Karte 1:10.000 Normalausgabe
Koordinatensystem ETRS 89, Bezugseipsoid GRS80
© GeoBasis-DE/LGB, 2012

Auftraggeber:
Landesamt für Umwelt, Gesundheit
und Verbraucherschutz Brandenburg
Seeburger Chaussee 2
14476 Potsdam, OT Groß Glienicke

Bearbeitung: LUP GmbH
Stand: 10.09.2015
Kartographie: LUGV / Ö2

Auftragnehmer: Luftbild Umwelt Planung GmbH
Gr. Weinmeisterstr. 3a
14469 Potsdam



Lebensraumtypen Bestand

- Auwälder
- Fließgewässer
- Standgewässer
- keine Angaben
- irreversibel gestört, nicht regenerierbar

Entwicklungsflächen

- Auwälder
- Fließgewässer
- Standgewässer

Gesamtbewertung

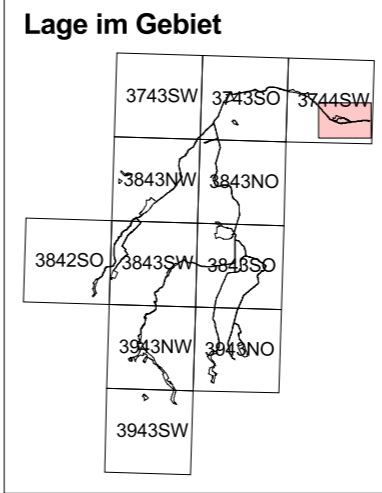
- A hervorragend
- B gut
- C durchschnittlich oder beschränkt

- kartierte und /oder zu entwickelnde FFH-Lebensraumtypen**
- 3150 Natürliche eutrophe Seen mit einer Vegetation des Magnopotamions oder Hydrocharitons
 - 3260 Flüsse der planaren bis montanen Stufe mit Vegetation des Ranunculon fluitantis und des Callitricho-Batrachion
 - 91E0 Auen-Wälder mit *Alnus glutinosa* und *Fraxinus excelsior* (*Alno-Padion*, *Alnion incanae*, *Salicion albae*)*

- * prioritärer Lebensraum
- Ohne Darstellung**
(kleinflächige Vorkommen als Begleitbiotop)
- 1 keine Angaben
 - 1 identisch mit Hauptbiotop
 - 2330 Dünen mit offenen Grasflächen mit *Corynephorus* und *Agrostis*
 - 3130 Oligo- bis mesotrophe stehende Gewässer mit Vegetation der Littorelletea uniflorae und/oder der Isoeto-Nanojuncetea
 - 3260 Flüsse der planaren bis montanen Stufe mit Vegetation des Ranunculon fluitantis und des Callitricho-Batrachion
 - 6430 Feuchte Hochstaudenfluren der planaren und montanen bis alpinen Stufe
 - 6510 Magere Flachland-Mähwiesen (*Alopecurus pratensis*, *Sanguisorba officinalis*)
 - 9160 Subatlantischer oder mitteleuropäischer Steileichenwald oder Eichen-Hainbuchenwald (*Carpinion betuli*) [*Stellario-Carpinetum*]
 - 9190 Alte bodensaure Eichenwälder auf Sandebenen mit *Quercus robur*
 - 91E0 Auen-Wälder mit *Alnus glutinosa* und *Fraxinus excelsior* (*Alno-Padion*, *Alnion incanae*, *Salicion albae*)

Kartierungszeitraum: 08/2005 - 10/2012

Grenze
FFH Obere Nieplitz (ffh_596)



Managementplanung Natura 2000 im Land Brandenburg

Landesamt für Umwelt, Gesundheit und Verbraucherschutz

Gefördert durch den Europäischen Landwirtschaftsfonds für die Entwicklung des ländlichen Raums (ELER) und durch das Land Brandenburg

FFH-Gebiet Obere Nieplitz
Karte 3.1: Lebensraumtypen gemäß Anhang I der FFH-Richtlinie

0 200 400 600 800 Meters

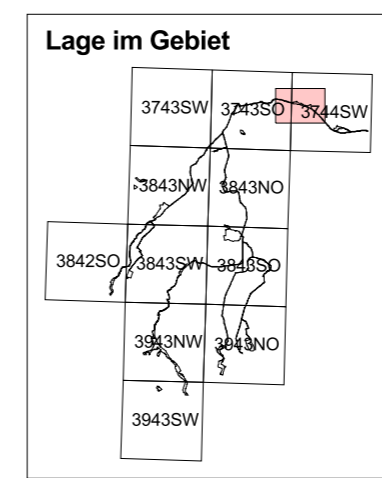
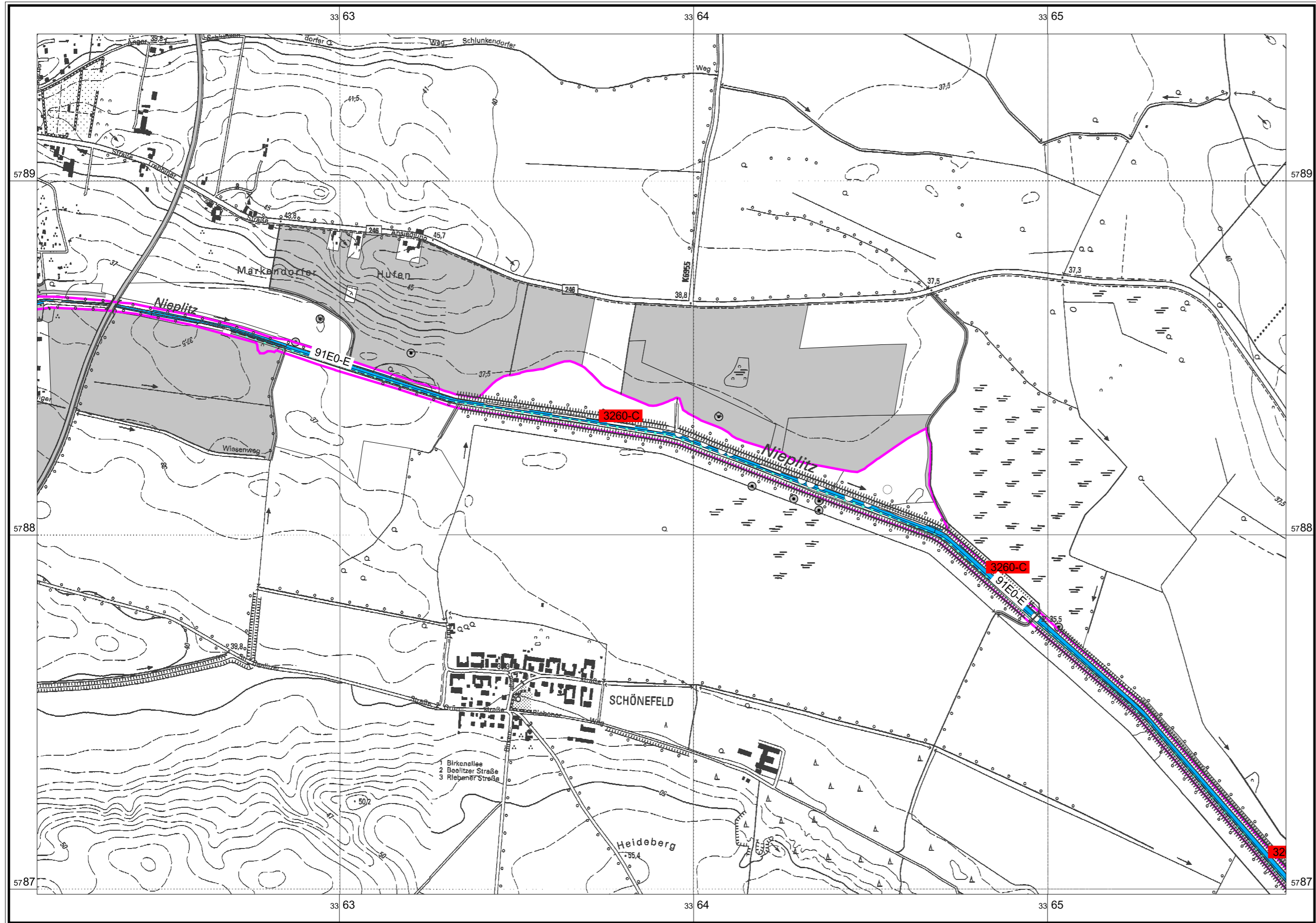
Maßstab 1:10 000

Kartgrundlage: Topographische Karte 1:10.000 Normalausgabe
Koordinatensystem ETRS 89, Bezugsellipsoid GRS80
© GeoBasis-DE/LGB, 2012

Auftraggeber:
Landesamt für Umwelt, Gesundheit und Verbraucherschutz Brandenburg
Seeburger Chaussee 2
14476 Potsdam, OT Groß Glienicke

Bearbeitung: LUP GmbH
Stand: 30.03.2015
Kartographie: LUGV / ÖZ

Auftragnehmer: Luftbild Umwelt Planung GmbH
Gr. Weinmeisterstr. 3a
14469 Potsdam



Lebensraumtypen Bestand

- Auwälder
- Fließgewässer
- keine Angaben
- irreversibel gestört, nicht regenerierbar

Entwicklungsflächen

- Auwälder
- Fließgewässer

Gesamtbewertung

- A hervorragend
- B gut
- C durchschnittlich oder beschränkt

kartierte und /oder zu entwickelnde FFH-Lebensraumtypen

- 3260 Flüsse der planaren bis montanen Stufe mit Vegetation des Ranunculus fluitantis und des Callitriche-Batrachion
- 91E0 Auen-Wälder mit Alnus glutinosa und Fraxinus excelsior (Alno-Padion, Alnion incanae, Salicion albae)*

* prioritärer Lebensraum

Ohne Darstellung
(kleinflächige Vorkommen als Begleitbiotop)

- 1 keine Angaben
- 1 identisch mit Hauptbiotop
- 2330 Dünen mit offenen Grasflächen mit Corynephorus und Agrostis
- 3130 Oligo- bis mesotrophe stehende Gewässer mit Vegetation der Littorelletea uniflorae und/oder der Isoeto-Nanojuncetea
- 3260 Flüsse der planaren bis montanen Stufe mit Vegetation des Ranunculus fluitantis und des Callitriche-Batrachion
- 6430 Feuchte Hochstaudenfluren der planaren und montanen bis alpinen Stufe
- 6510 Magere Flachland-Mähwiesen (Alopecurus pratensis, Sanguisorba officinalis)
- 9160 Subatlantischer oder mitteleuropäischer Stieleichenwald oder Eichen-Hainbuchenwald (Carpinion betuli) [Stellario-Carpinetum]
- 9190 Alte bodensaure Eichenwälder auf Sandebenen mit Quercus robur
- 91E0 Auen-Wälder mit Alnus glutinosa und Fraxinus excelsior (Alno-Padion, Alnion incanae, Salicion albae)

Kartierungszeitraum: 08/2005

Grenze FFH Obere Nieplitz (ffn_596)

Managementplanung Natura 2000 im Land Brandenburg

Landesamt für Umwelt, Gesundheit und Verbraucherschutz

Gefördert durch den Europäischen Landwirtschaftsfonds für die Entwicklung des ländlichen Raums (ELER) und durch das Land Brandenburg

FFH-Gebiet Obere Nieplitz

Karte 3.2: Lebensraumtypen gemäß Anhang I der FFH-Richtlinie

0 200 400 600 800 Meters

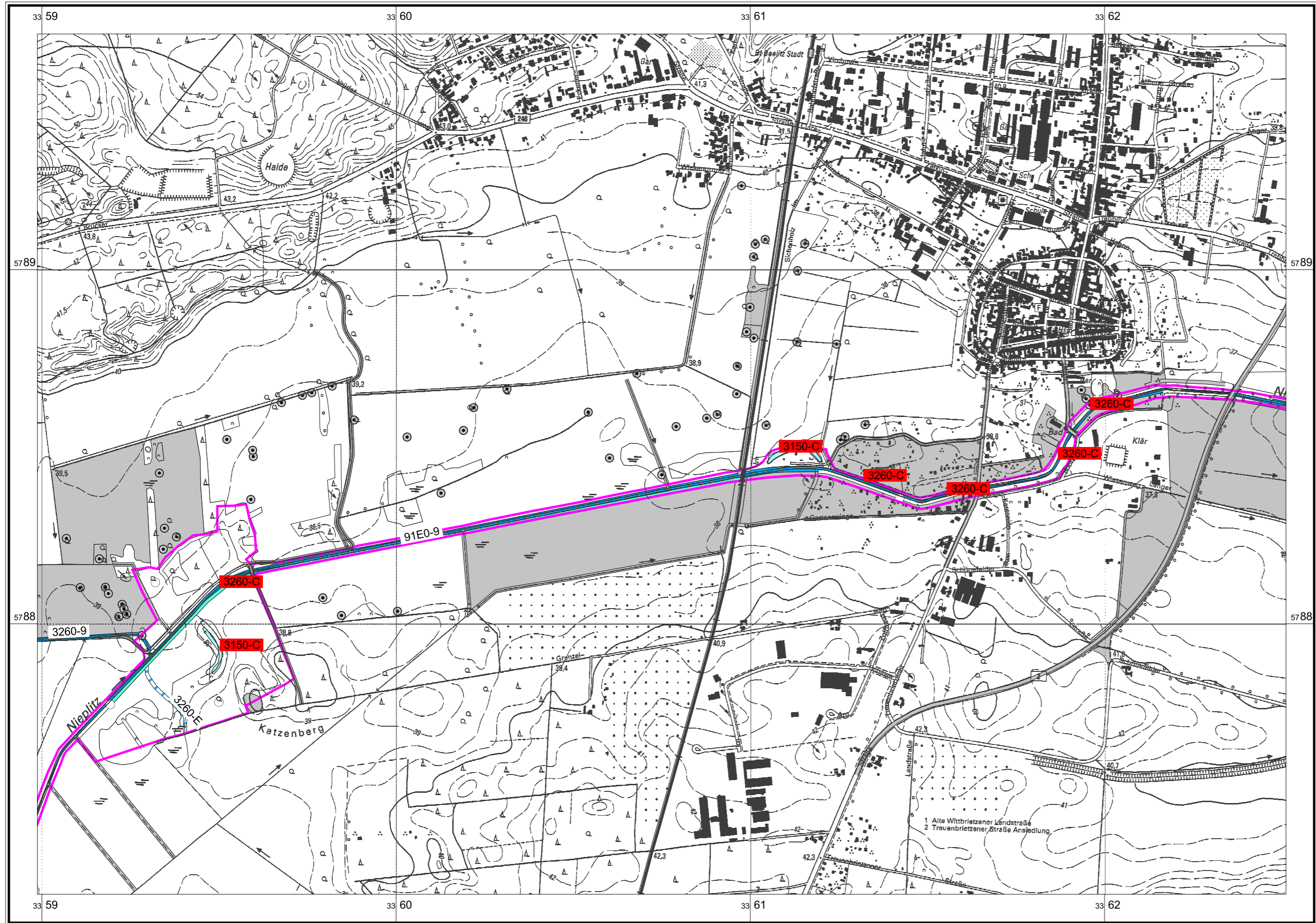
Maßstab 1:10 000

Kartgrundlage: Topographische Karte 1:10.000 Normalausgabe
Koordinatensystem ETRS 89, Bezugseipsoid GRS80
© GeoBasis-DE/LGB, 2012

Auftraggeber: Landesamt für Umwelt, Gesundheit und Verbraucherschutz Brandenburg
Seeburger Chaussee 2
14476 Potsdam, OT Groß Glienicke

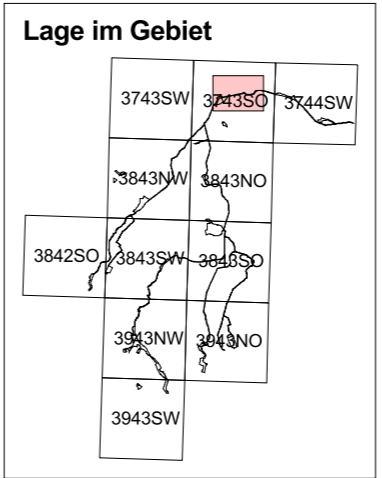
Bearbeitung: LUP GmbH
Stand: 30.03.2015
Kartographie: LUGV / ÖZ

Auftragnehmer: Luftbild Umwelt Planung GmbH
Gr. Weinmeisterstr. 3a
14469 Potsdam



- Lebensraumtypen Bestand**
- Auwälder
 - Fließgewässer
 - Standgewässer
 - keine Angaben
 - irreversibel gestört, nicht regenerierbar
- Entwicklungsflächen**
- Auwälder
 - Fließgewässer
 - Standgewässer
- kartierte und /oder zu entwickelnde FFH-Lebensraumtypen**
- 3150 Natürliche eutrophe Seen mit einer Vegetation des Magnopotamions oder Hydrocharitionis
 - 3260 Flüsse der planaren bis montanen Stufe mit Vegetation des Ranunculon fluitantis und des Callitricho-Batrachion
 - 91E0 Auen-Wälder mit *Alnus glutinosa* und *Fraxinus excelsior* (Alno-Padion, Alnion incanae, Salicion albae)*

- Gesamtbewertung**
- A hervorragend
 - B gut
 - C durchschnittlich oder beschränkt
- Ohne Darstellung**
(kleinfächige Vorkommen als Begleitbiotop)
- 1 keine Angaben
 - 1 identisch mit Hauptbiotop
 - 2330 Dünen mit offenen Grasflächen mit *Corynephorus* und *Agrostis*
 - 3130 Oligo- bis mesotrophe stehende Gewässer mit Vegetation der Littorelletea uniflorae und/oder der Isoeto-Nanojuncetea
 - 3260 Flüsse der planaren bis montanen Stufe mit Vegetation des Ranunculon fluitantis und des Callitricho-Batrachion
 - 6430 Feuchte Hochstaudenfluren der planaren und montanen bis alpinen Stufe
 - 6510 Magere Flachland-Mähwiesen (*Alopecurus pratensis*, *Sanguisorba officinalis*)
 - 9160 Subatlantischer oder mitteleuropäischer Steleichenwald oder Eichen-Hainbuchenwald (*Carpinion betuli*) [Stellario-Carpinetum]
 - 9190 Alte bodensaure Eichenwälder auf Sandebenen mit *Quercus robur*
 - 91E0 Auen-Wälder mit *Alnus glutinosa* und *Fraxinus excelsior* (Alno-Padion, Alnion incanae, Salicion albae)
- Kartierungszeitraum: 09/2005 - 05/2011
- Grenze FFH Obere Nieplitz (ffh_596)



Managementplanung Natura 2000 im Land Brandenburg



Landesamt für Umwelt, Gesundheit und Verbraucherschutz

Gefördert durch den Europäischen Landwirtschaftsfonds für die Entwicklung des ländlichen Raums (ELER) und durch das Land Brandenburg

FFH-Gebiet Obere Nieplitz
Karte 3.3: Lebensraumtypen gemäß Anhang I der FFH-Richtlinie

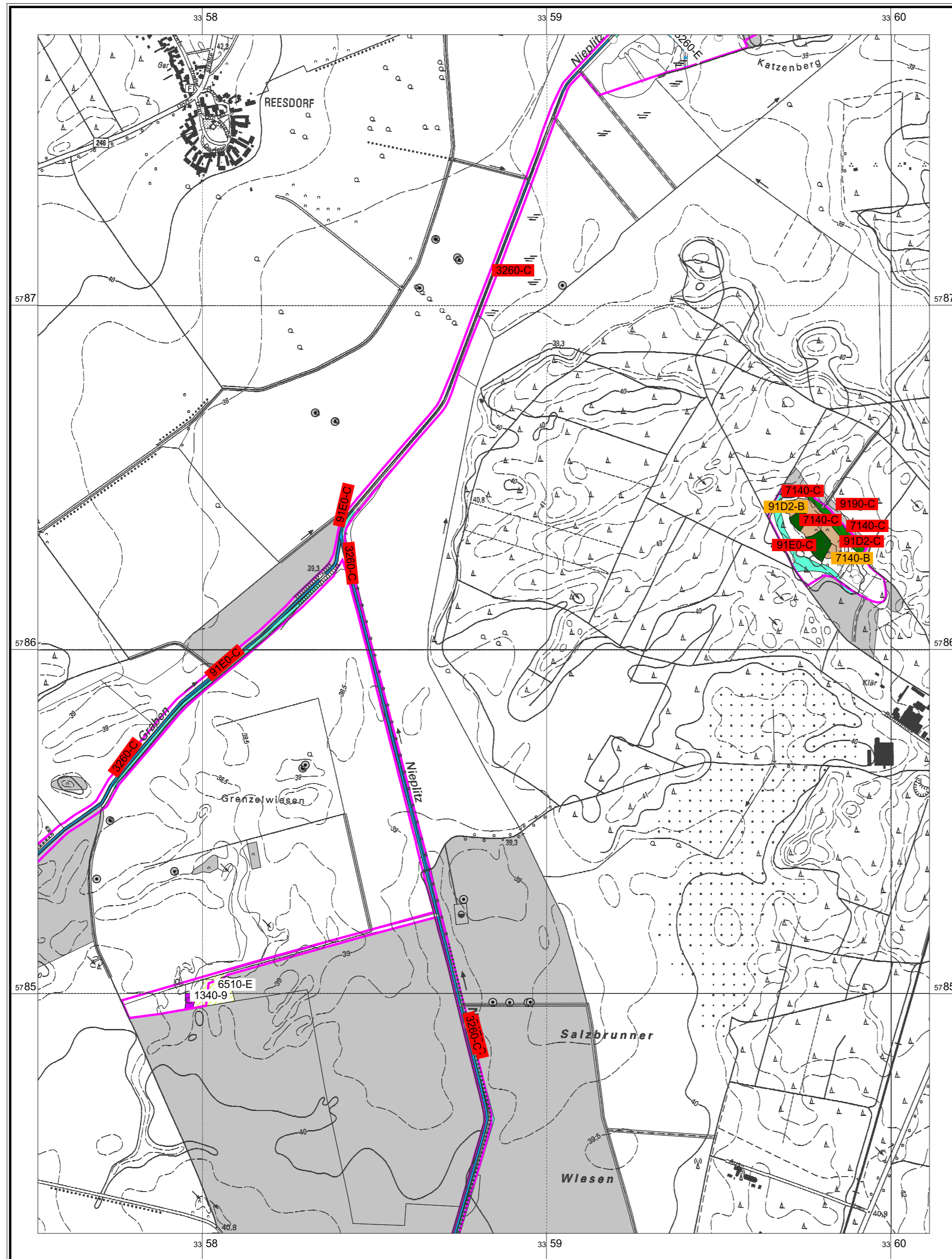


Maßstab 1:10 000
Kartgrundlage: Topographische Karte 1:10.000 Normalausgabe
Koordinatensystem ETRS 89, Bezugsellipsoid GRS80
© GeoBasis-DE/LGB, 2012

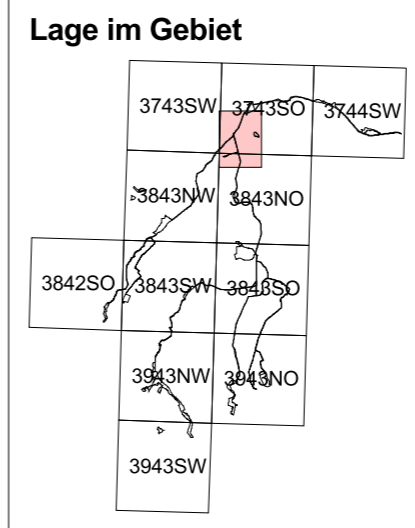
Auftraggeber:
Landesamt für Umwelt, Gesundheit und Verbraucherschutz Brandenburg
Seeburger Chaussee 2
14476 Potsdam, OT Groß Glienicke

Bearbeitung: LUP GmbH
Stand: 30.03.2015
Kartographie: LUGV / ÖZ

Auftragnehmer: Luftbild Umwelt Planung GmbH
Gr. Weinmeisterstr. 3a
14469 Potsdam



Lebensraumtypen Bestand		Entwicklungsflächen		kartierte und /oder zu entwickelnde FFH-Lebensraumtypen	
	Moorewälder		Moorewälder	1340	Salzwiesen im Binnenland*
	Auwälder		Auwälder	3260	Flüsse der planaren bis montanen Stufe mit Vegetation des Ranunculus fluitans und des Callitriche-Batrachion
	Fließgewässer		Fließgewässer	6510	Magere Flachland-Mähwiesen (Alopecurus pratensis, Sanguisorba officinalis)
	Sonderbiotope		Sonderbiotope	7140	Übergangs- und Schwingrasenmoore
	Wiesen und Hochstaudenfluren		Wiesen und Hochstaudenfluren	9190	Alte bodensaure Eichenwälder auf Sandebenen mit Quercus robur
	Moore		Moore	91D2	Waldkiefern-Moorwald*
	Eichen, Eichen-Hainbuchenwälder und Hangmischwälder		Eichen, Eichen-Hainbuchenwälder und Hangmischwälder	91E0	Auen-Wälder mit Alnus glutinosa und Fraxinus excelsior (Alno-Padion, Alnion incanae, Salicion albae)*
	keine Angaben				
	irreversibel gestört, nicht regenerierbar				
Gesamtbewertung					
	A hervorragend				
	B gut				
	C durchschnittlich oder beschränkt				
				Ohne Darstellung (kleinflächige Vorkommen als Begleitbiotop)	
				-1 keine Angaben	
				1 identisch mit Hauptbiotop	
				2330 Dünen mit offenen Grasflächen mit Corynephorus und Agrostis	
				3130 Oligo- bis mesotrophe stehende Gewässer mit Vegetation der Littorelletea uniflorae und/oder der Isoeto-Nanojuncetea	
				3260 Flüsse der planaren bis montanen Stufe mit Vegetation des Ranunculus fluitans und des Callitriche-Batrachion	
				6430 Feuchte Hochstaudenfluren der planaren und montanen bis alpinen Stufe	
				6510 Magere Flachland-Mähwiesen (Alopecurus pratensis, Sanguisorba officinalis)	
				9160 Subatlantischer oder mitteleuropäischer Stieleichenwald oder Eichen-Hainbuchenwald (Carpinion betuli) [Stellario-Carpinetum]	
				9190 Alte bodensaure Eichenwälder auf Sandebenen mit Quercus robur	
				91E0 Auen-Wälder mit Alnus glutinosa und Fraxinus excelsior (Alno-Padion, Alnion incanae, Salicion albae)	
				Kartierungszeitraum: 09/2005 - 08/2014	
				Grenze FFH Obere Nieplitz (ffh_596)	



Managementplanung Natura 2000 im Land Brandenburg



Landesamt für Umwelt, Gesundheit und Verbraucherschutz

Gefördert durch den Europäischen Landwirtschaftsfonds für die Entwicklung des ländlichen Raums (ELER) und durch das Land Brandenburg

FFH-Gebiet Obere Nieplitz Karte 3.4: Lebensraumtypen gemäß Anhang I der FFH-Richtlinie

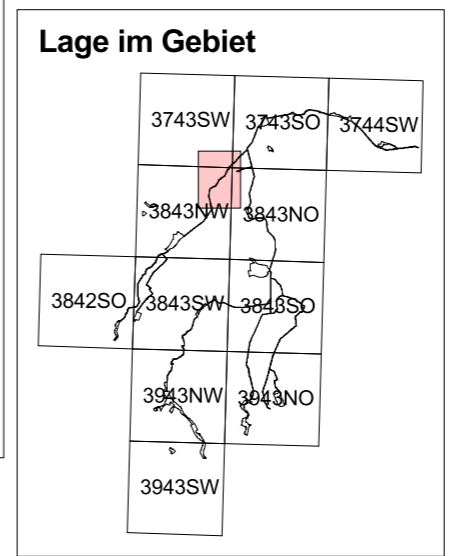
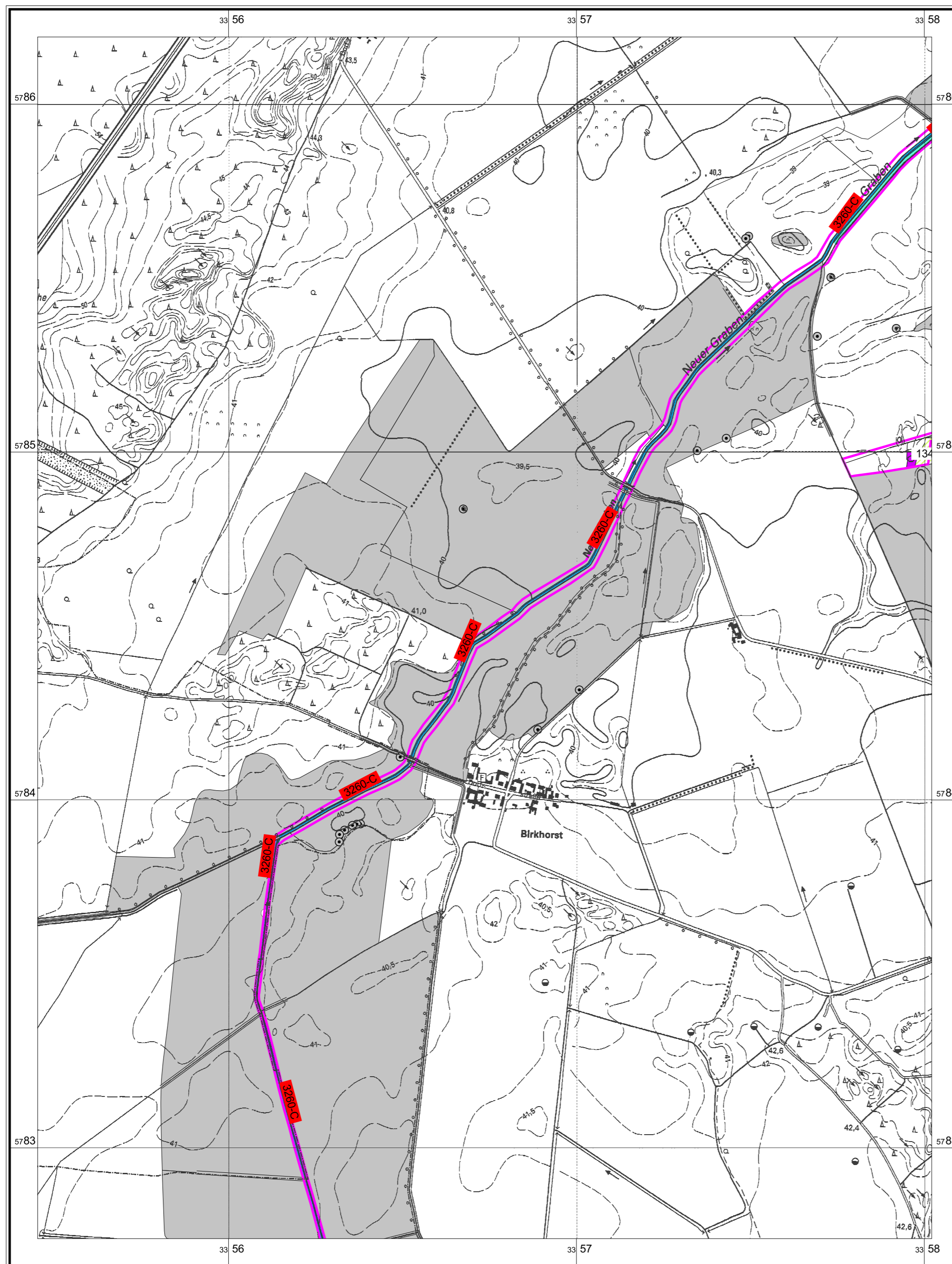


Maßstab 1:10 000
Kartengrundlage: Topographische Karte 1:10.000 Normalausgabe
Koordinatensystem ETRS 89, Bezugsellipsoid GRS80
© GeoBasis-DE/LGB, 2012

Auftraggeber:
Landesamt für Umwelt, Gesundheit und Verbraucherschutz Brandenburg
Seeburger Chaussee 2
14476 Potsdam, OT Groß Glienicke

Bearbeitung: LUP GmbH
Stand: 30.03.2015
Kartographie: LUGV / ÖZ

Auftragnehmer: Luftbild Umwelt Planung GmbH
Gr. Weinmeisterstr. 3a
14469 Potsdam



<p>Lebensraumtypen Bestand</p> <ul style="list-style-type: none"> Auwälder Fließgewässer Sonderbiotope Wiesen und Hochstaudenfluren keine Angaben irreversibel gestört, nicht regenerierbar <p>Gesamtbewertung</p> <ul style="list-style-type: none"> A hervorragend B gut C durchschnittlich oder beschränkt 	<p>Entwicklungsflächen</p> <ul style="list-style-type: none"> Auwälder Fließgewässer Sonderbiotope Wiesen und Hochstaudenfluren 	<p>kartierte und /oder zu entwickelnde FFH-Lebensraumtypen</p> <p>3260 Flüsse der planaren bis montanen Stufe mit Vegetation des Ranunculus fluitans und des Callitriche-Batrachion</p> <p>Ohne Darstellung (kleinflächige Vorkommen als Begleitbiotop)</p> <p>-1 keine Angaben</p> <p>1 identisch mit Hauptbiotop</p> <p>2330 Dünen mit offenen Grasflächen mit Corynephorus und Agrostis</p> <p>3130 Oligo- bis mesotrophe stehende Gewässer mit Vegetation der Littorelletea uniflorae und/oder der Isoeto-Nanojuncetea</p> <p>3260 Flüsse der planaren bis montanen Stufe mit Vegetation des Ranunculus fluitans und des Callitriche-Batrachion</p> <p>6430 Feuchte Hochstaudenfluren der planaren und montanen bis alpinen Stufe</p> <p>6510 Magere Flachland-Mähwiesen (Alopecurus pratensis, Sanguisorba officinalis)</p> <p>9160 Subatlantischer oder mitteleuropäischer Stieleichenwald oder Eichen-Hainbuchenwald (Carpinus betuli) [Stellario-Carpinetum]</p> <p>9190 Alte bodensaure Eichenwälder auf Sandebenen mit Quercus robur</p> <p>91E0 Auen-Wälder mit Alnus glutinosa und Fraxinus excelsior (Alno-Padion, Alnion incanae, Salicion albae)</p> <p>Kartierungszeitraum: 09/2005 - 05/2010</p> <p> Grenze FFH Obere Nieplitz (ffh_596)</p>
---	--	---

Managementplanung Natura 2000 im Land Brandenburg

Gefördert durch den Europäischen Landwirtschaftsfonds für die Entwicklung des ländlichen Raums (ELER) und durch das Land Brandenburg

FFH-Gebiet Obere Nieplitz

Karte 3.5: Lebensraumtypen gemäß Anhang I der FFH-Richtlinie

0 200 400 600 800 Meters

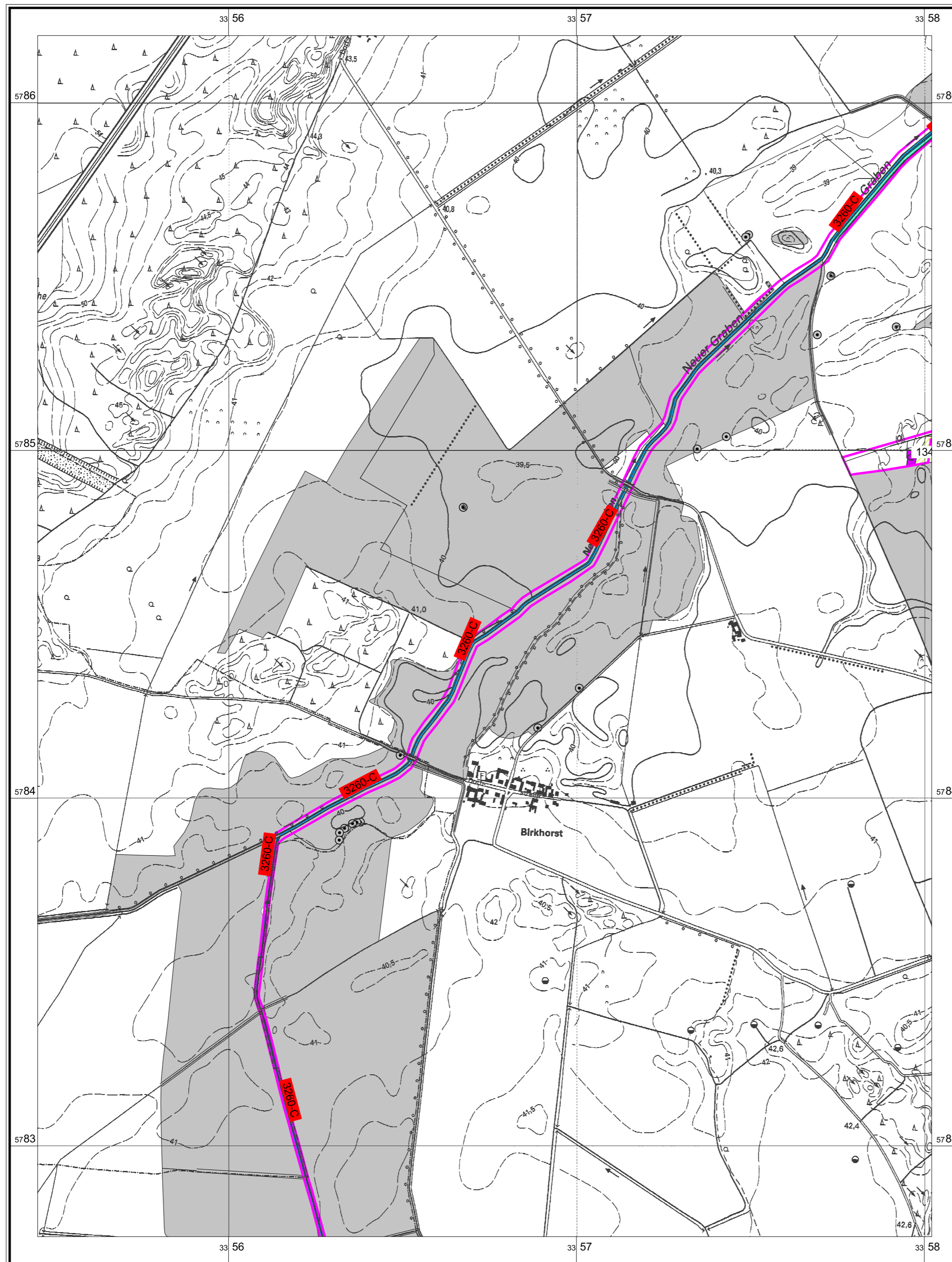
Maßstab 1:10 000

Kartengrundlage: Topographische Karte 1:10.000 Normalausgabe
Koordinatensystem ETRS 89, Bezugsellipsoid GRS80
© GeoBasis-DE/LGB, 2012

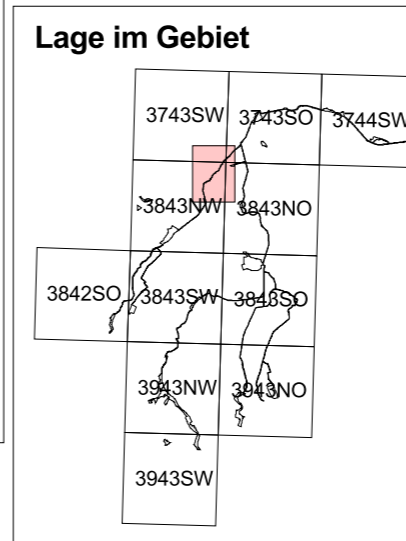
Auftraggeber:
Landesamt für Umwelt, Gesundheit und Verbraucherschutz Brandenburg
Seeburger Chaussee 2
14476 Potsdam, OT Groß Glienicke

Bearbeitung: LUP GmbH
Stand: 30.03.2015
Kartographie: LUGV / ÖZ

Auftragnehmer: Luftbild Umwelt Planung GmbH
Gr. Weinmeisterstr. 3a
14469 Potsdam



<p>Lebensraumtypen Bestand</p> <ul style="list-style-type: none"> Auwälder Fließgewässer Sonderbiotope Wiesen und Hochstaudenfluren keine Angaben irreversibel gestört, nicht regenerierbar <p>Gesamtbewertung</p> <ul style="list-style-type: none"> A hervorragend B gut C durchschnittlich oder beschränkt 	<p>Entwicklungsflächen</p> <ul style="list-style-type: none"> Auwälder Fließgewässer Sonderbiotope Wiesen und Hochstaudenfluren 	<p>kartierte und /oder zu entwickelnde FFH-Lebensraumtypen</p> <p>3260 Flüsse der planaren bis montanen Stufe mit Vegetation des Ranuncion fluitantis und des Callitriche-Batrachion</p> <p>Ohne Darstellung (kleinflächige Vorkommen als Begleitbiotop)</p> <p>-1 keine Angaben</p> <p>1 identisch mit Hauptbiotop</p> <p>2330 Dünen mit offenen Grasflächen mit Corynephorus und Agrostis</p> <p>3130 Oligo- bis mesotrophe stehende Gewässer mit Vegetation der Littorelletea uniflorae und/oder der Isoeto-Nanojuncetea</p> <p>3260 Flüsse der planaren bis montanen Stufe mit Vegetation des Ranuncion fluitantis und des Callitriche-Batrachion</p> <p>6430 Feuchte Hochstaudenfluren der planaren und montanen bis alpinen Stufe</p> <p>6510 Magere Flachland-Mähwiesen (Alopecurus pratensis, Sanguisorba officinalis)</p> <p>9160 Subatlantischer oder mitteleuropäischer Stieleichenwald oder Eichen-Hainbuchenwald (Carpinion betuli) [Stellario-Carpinetum]</p> <p>9190 Alte bodensaure Eichenwälder auf Sandebenen mit Quercus robur</p> <p>91E0 Auen-Wälder mit Alnus glutinosa und Fraxinus excelsior (Alno-Padion, Alnion incanae, Salicion albae)</p> <p>Kartierungszeitraum: 09/2005 - 05/2010</p> <p> Grenze FFH Obere Nieplitz (ffh_596)</p>
---	--	--



Managementplanung Natura 2000 im Land Brandenburg



Landesamt für Umwelt, Gesundheit und Verbraucherschutz

Gefördert durch den Europäischen Landwirtschaftsfonds für die Entwicklung des ländlichen Raums (ELER) und durch das Land Brandenburg

FFH-Gebiet Obere Nieplitz
Karte 3.6: Lebensraumtypen gemäß Anhang I der FFH-Richtlinie

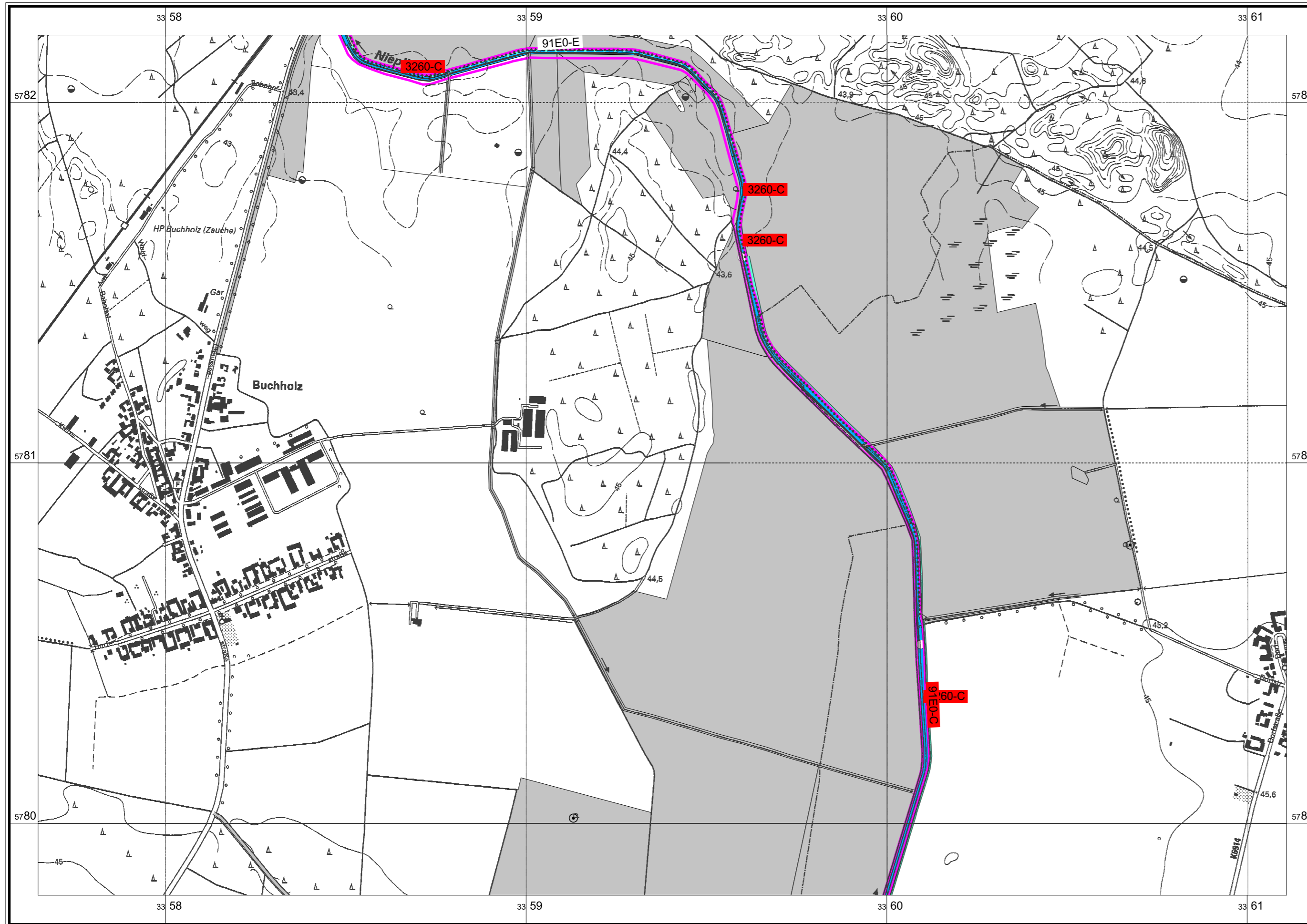


Maßstab 1:10 000
Kartgrundlage: Topographische Karte 1:10.000 Normalausgabe
Koordinatensystem ETRS 89, Bezugsellipsoid GRS80
© GeoBasis-DE/LGB, 2012

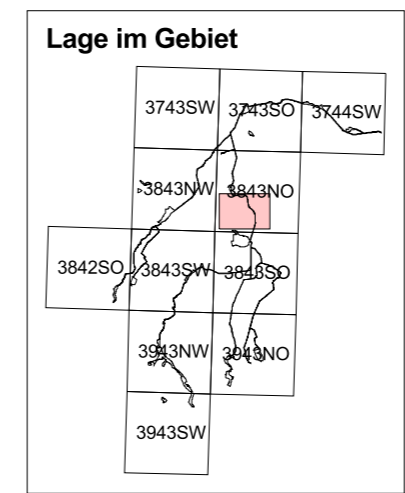
Auftraggeber:
Landesamt für Umwelt, Gesundheit und Verbraucherschutz Brandenburg
Seeburger Chaussee 2
14476 Potsdam, OT Groß Glienicke

Bearbeitung: LUP GmbH
Stand: 30.03.2015
Kartographie: LUGV / ÖZ

Auftragnehmer: Luftbild Umwelt Planung GmbH
Gr. Weinmeisterstr. 3a
14469 Potsdam



- Lebensraumtypen Bestand**
- Auwälder
 - Fließgewässer
 - keine Angaben
 - irreversibel gestört, nicht regenerierbar
- Entwicklungsflächen**
- Auwälder
 - Fließgewässer
- Gesamtbewertung**
- A hervorragend
 - B gut
 - C durchschnittlich oder beschränkt
- kartierte und /oder zu entwickelnde FFH-Lebensraumtypen**
- 3260 Flüsse der planaren bis montanen Stufe mit Vegetation des Ranunculus fluitantis und des Callitriche-Batrachion
 - 91E0 Auen-Wälder mit Alnus glutinosa und Fraxinus excelsior (Alno-Padion, Alnion incanae, Salicion albae)*
- * prioritärer Lebensraum
- Ohne Darstellung**
(kleinflächige Vorkommen als Begleitbiotop)
- 1 keine Angaben
 - 1 identisch mit Hauptbiotop
 - 2330 Dünen mit offenen Grasflächen mit Corynephorus und Agrostis
 - 3130 Oligo- bis mesotrophe stehende Gewässer mit Vegetation der Littorelletea uniflorae und/oder der Isoeto-Nanojuncetea
 - 3260 Flüsse der planaren bis montanen Stufe mit Vegetation des Ranunculus fluitantis und des Callitriche-Batrachion
 - 6430 Feuchte Hochstaudenfluren der planaren und montanen bis alpinen Stufe
 - 6510 Magere Flachland-Mähwiesen (Alopecurus pratensis, Sanguisorba officinalis)
 - 9160 Subatlantischer oder mitteleuropäischer Stieleichenwald oder Eichen-Hainbuchenwald (Carpinion betuli) [Stellario-Carpinetum]
 - 9190 Alte bodensaure Eichenwälder auf Sandebenen mit Quercus robur
 - 91E0 Auen-Wälder mit Alnus glutinosa und Fraxinus excelsior (Alno-Padion, Alnion incanae, Salicion albae)
- Kartierungszeitraum: 09/2005 - 11/3011
- Grenze FFH Obere Nieplitz (ffn_596)




Managementplanung Natura 2000 im Land Brandenburg



Landesamt für Umwelt, Gesundheit und Verbraucherschutz

Gefördert durch den Europäischen Landwirtschaftsfonds für die Entwicklung des ländlichen Raums (ELER) und durch das Land Brandenburg

FFH-Gebiet Obere Nieplitz
Karte 3.7: Lebensraumtypen gemäß Anhang I der FFH-Richtlinie



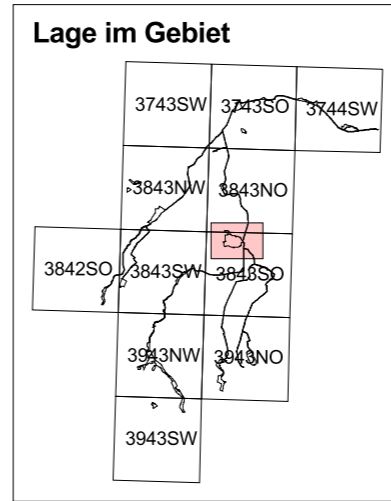
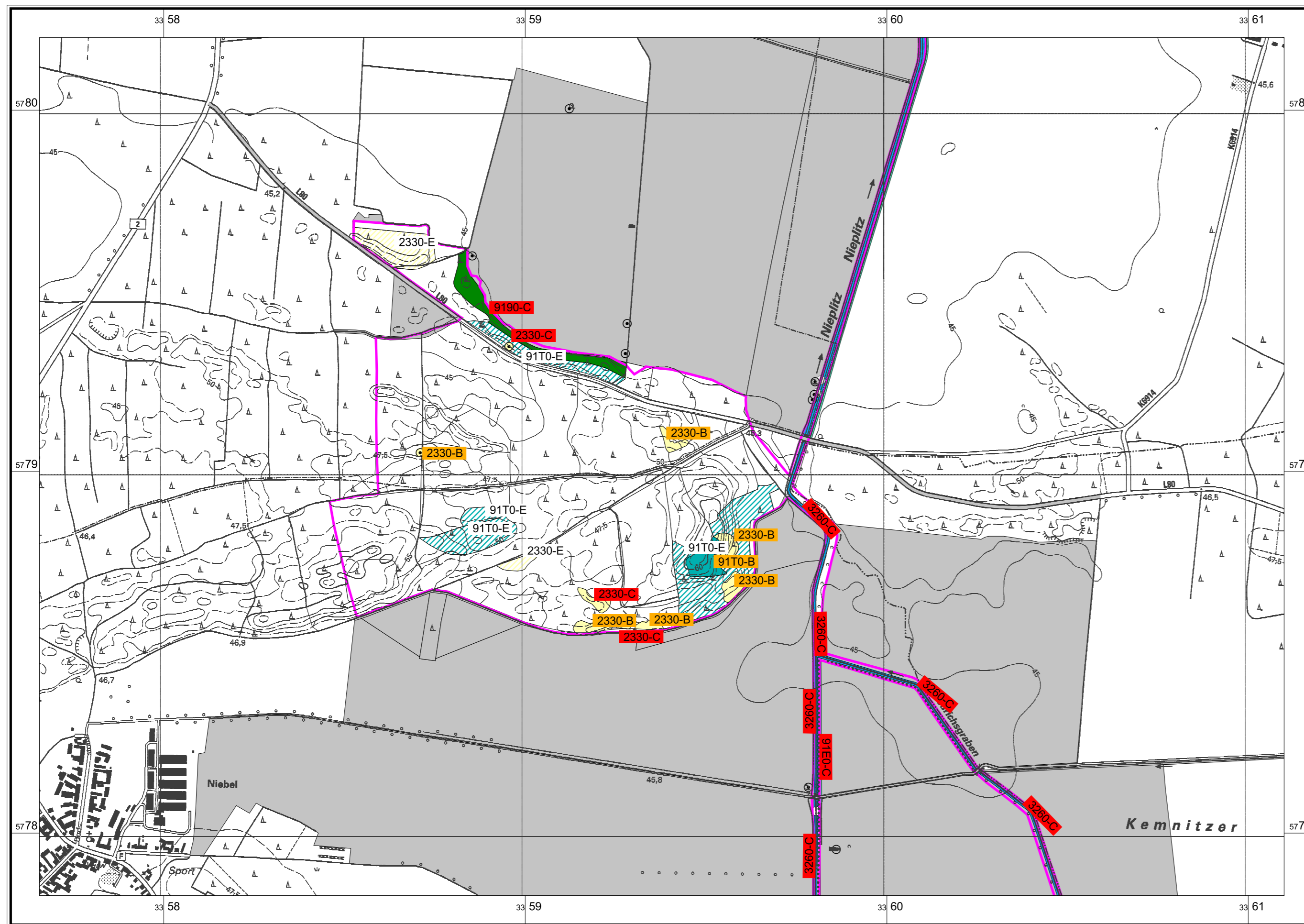
Maßstab 1:10 000

Kartengrundlage: Topographische Karte 1:10.000 Normalausgabe
Koordinatensystem ETRS 89, Bezugsellipsoid GRS80
© GeoBasis-DE/LGB, 2012

Auftraggeber:
Landesamt für Umwelt, Gesundheit und Verbraucherschutz Brandenburg
Seeburger Chaussee 2
14476 Potsdam, OT Groß Glienicke

Bearbeitung: LUP GmbH
Stand: 30.03.2015
Kartographie: LUGV / ÖZ

Auftragnehmer: Luftbild Umwelt Planung GmbH
Gr. Weinmeisterstr. 3a
14469 Potsdam



Lebensraumtypen Bestand	Entwicklungsflächen	kartierte und/oder zu entwickelnde FFH-Lebensraumtypen
Auwälder	Auwälder	2330 Dünen mit offenen Grasflächen mit Corynephorus und Agrostis
Kiefern- und Fichtenwälder	Kiefern- und Fichtenwälder	3260 Flüsse der planaren bis montanen Stufe mit Vegetation des Ranuncion fluitantis und des Callitricho-Batrachion
Fließgewässer	Fließgewässer	9190 Alte bodensaure Eichenwälder auf Sandebenen mit Quercus robur
Trockenrasen	Trockenrasen	91E0 Auen-Wälder mit Alnus glutinosa und Fraxinus excelsior (Alno-Padion, Alnion incanae, Salicion albae)*
Eichen, Eichen-Hainbuchenwälder und Hangmischwälder	Eichen, Eichen-Hainbuchenwälder und Hangmischwälder	91T0 Mitteleuropäische Flechten-Kiefernwälder
keine Angaben		* prioritärer Lebensraum
irreversibel gestört, nicht regenerierbar		Ohne Darstellung (kleinflächige Vorkommen als Begleitbiotop)
		-1 keine Angaben
		1 identisch mit Hauptbiotop
		2330 Dünen mit offenen Grasflächen mit Corynephorus und Agrostis
		3130 Oligo- bis mesotrophe stehende Gewässer mit Vegetation der Littorelletea uniflorae und/oder der Isoeto-Nanojuncetea
		3260 Flüsse der planaren bis montanen Stufe mit Vegetation des Ranuncion fluitantis und des Callitricho-Batrachion
		6430 Feuchte Hochstaudenfluren der planaren und montanen bis alpinen Stufe
		6510 Magere Flachland-Mähwiesen (Alopecurus pratensis, Sanguisorba officinalis)
		9160 Subatlantischer oder mitteleuropäischer Steleichenwald oder Eichen-Hainbuchenwald (Carpinion betuli) [Stellario-Carpinetum]
		9190 Alte bodensaure Eichenwälder auf Sandebenen mit Quercus robur
		91E0 Auen-Wälder mit Alnus glutinosa und Fraxinus excelsior (Alno-Padion, Alnion incanae, Salicion albae)
		Gesamtbewertung A hervorragend B gut C durchschnittlich oder beschränkt
		Kartierungszeitraum: 09/2005 - 05/2014
		— Grenze FFH Obere Nieplitz (ffh_596)

Managementplanung Natura 2000 im Land Brandenburg



Landesamt für Umwelt, Gesundheit und Verbraucherschutz

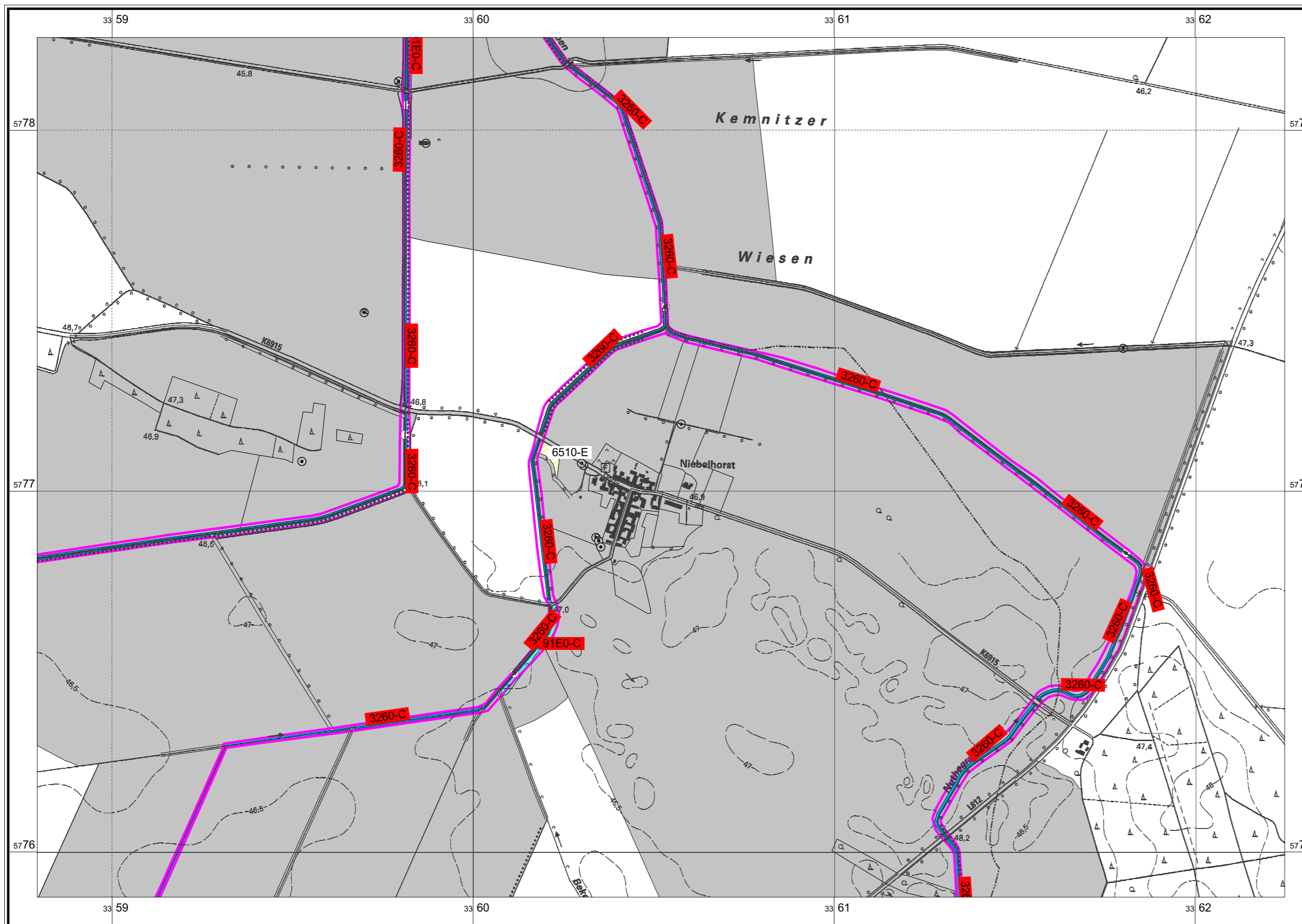
Gefördert durch den Europäischen Landwirtschaftsfonds für die Entwicklung des ländlichen Raums (ELER) und durch das Land Brandenburg

FFH-Gebiet Obere Nieplitz Karte 3.8: Lebensraumtypen gemäß Anhang I der FFH-Richtlinie



Maßstab 1:10 000
 Kartengrundlage: Topographische Karte 1:10.000 Normalausgabe
 Koordinatensystem ETRS 89, Bezugsellipsoid GRS80
 © GeoBasis-DE/LGB, 2012
 Auftraggeber: Landesamt für Umwelt, Gesundheit und Verbraucherschutz Brandenburg
 Seeburger Chaussee 2
 14476 Potsdam, OT Groß Glienicke

Bearbeitung: LUP GmbH
 Stand: 30.03.2015
 Kartographie: LUGV / ÖZ
 Auftragnehmer: Luftbild Umwelt Planung GmbH
 Gr. Weinmeisterstr. 3a
 14469 Potsdam



Lebensraumtypen Bestand

- Auwälder
- Fließgewässer
- Wiesen und Hochstaudenfluren
- keine Angaben
- irreversibel gestört, nicht regenerierbar

Entwicklungsflächen

- Auwälder
- Fließgewässer
- Wiesen und Hochstaudenfluren

kartierte und /oder zu entwickelnde FFH-Lebensraumtypen

- 3260 Flüsse der planaren bis montanen Stufe mit Vegetation des Ranuncion fluitantis und des Callitricho-Batrachion
- 6510 Magere Flachland-Mähwiesen (Alopecurus pratensis, Sanguisorba officinalis)
- 91E0 Auen-Wälder mit Alnus glutinosa und Fraxinus excelsior (Alno-Padion, Alnion incanae, Salicion albae)*

* prioritärer Lebensraum

Gesamtbewertung

- A hervorragend
- B gut
- C durchschnittlich oder beschränkt

Ohne Darstellung (kleinfächige Vorkommen als Begleitbiotop)

- 1 keine Angaben
- 1 identisch mit Hauptbiotop
- 2330 Dünen mit offenen Grasflächen mit Corynephorus und Agrostis
- 3130 Oligo- bis mesotrophe stehende Gewässer mit Vegetation der Littorelletea uniflorae und/oder der Isoeto-Nanojuncetea
- 3260 Flüsse der planaren bis montanen Stufe mit Vegetation des Ranuncion fluitantis und des Callitricho-Batrachion
- 6430 Feuchte Hochstaudenfluren der planaren und montanen bis alpinen Stufe
- 6510 Magere Flachland-Mähwiesen (Alopecurus pratensis, Sanguisorba officinalis)
- 9160 Subatlantischer oder mitteleuropäischer Stieleichenwald oder Eichen-Hainbuchenwald (Carpinion betuli) [Stellario-Carpinetum]
- 9190 Alte bodensaure Eichenwälder auf Sandebenen mit Quercus robur
- 91E0 Auen-Wälder mit Alnus glutinosa und Fraxinus excelsior (Alno-Padion, Alnion incanae, Salicion albae)

Kartierungszeitraum: 09/2005 - 08/2014

Grenze FFH Obere Nieplitz (ffh_596)

Managementplanung Natura 2000 im Land Brandenburg




Landesamt für Umwelt, Gesundheit und Verbraucherschutz

Gefördert durch den Europäischen Landwirtschaftsfonds für die Entwicklung des ländlichen Raums (ELER) und durch das Land Brandenburg

FFH-Gebiet Obere Nieplitz

Karte 3.9: Lebensraumtypen gemäß Anhang I der FFH-Richtlinie



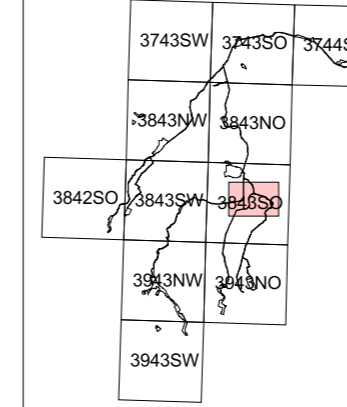
Maßstab 1:10 000
 Kartgrundlage: Topographische Karte 1:10.000 Normalausgabe
 Koordinatensystem ETRS 89, Bezugsellipsoid GRS80
 © GeoBasis-DE/LGB, 2012

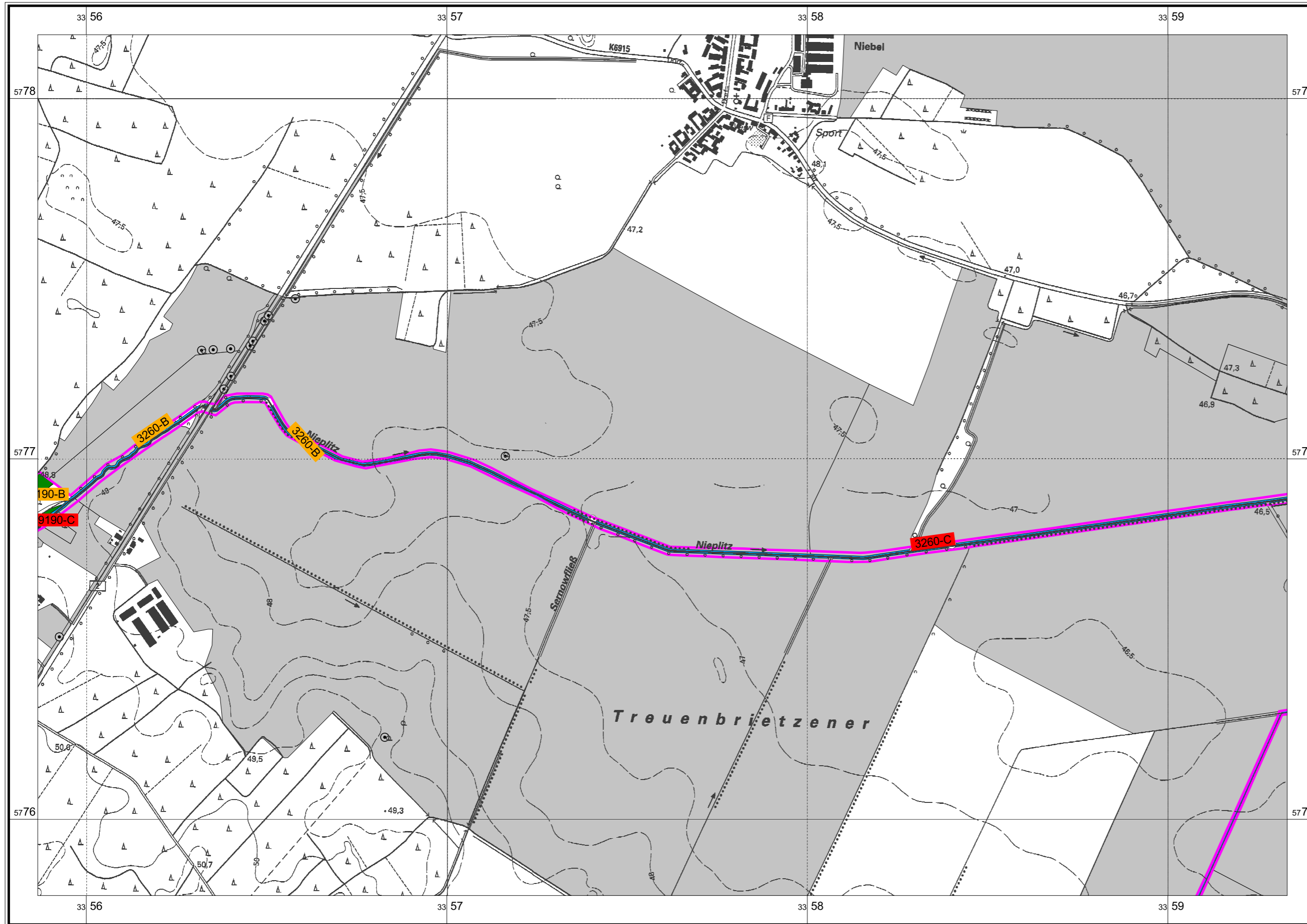
Auftraggeber:
 Landesamt für Umwelt, Gesundheit und Verbraucherschutz Brandenburg
 Seeburger Chaussee 2
 14476 Potsdam, OT Groß Glienicke

Bearbeitung: LUP GmbH
 Stand: 30.03.2015
 Kartographie: LUGV / ÖZ

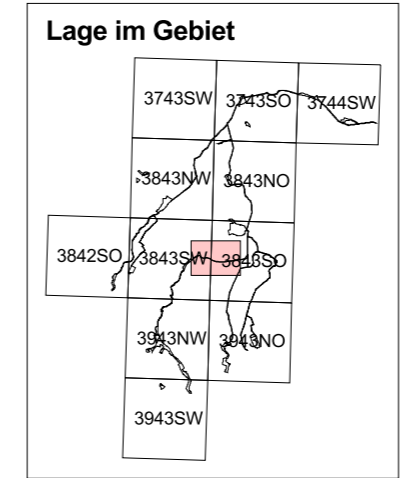
Auftragnehmer: Luftbild Umwelt Planung GmbH
 Gr. Weinmeisterstr. 3a
 14469 Potsdam

Lage im Gebiet





- Lebensraumtypen Bestand**
- Fließgewässer
 - Eichen, Eichen-Hainbuchenwälder und Hangmischwälder
 - keine Angaben
 - irreversibel gestört, nicht regenerierbar
- Entwicklungsflächen**
- Fließgewässer
 - Eichen, Eichen-Hainbuchenwälder und Hangmischwälder
- Gesamtbewertung**
- A hervorragend
 - B gut
 - C durchschnittlich oder beschränkt
- kartierte und /oder zu entwickelnde FFH-Lebensraumtypen**
- 3260 Flüsse der planaren bis montanen Stufe mit Vegetation des Ranunculus fluitantis und des Callitriche-Batrachion
- Ohne Darstellung (kleinflächige Vorkommen als Begleitbiotop)**
- 1 keine Angaben
 - 1 identisch mit Hauptbiotop
 - 2330 Dünen mit offenen Grasflächen mit Corynephorus und Agrostis
 - 3130 Oligo- bis mesotrophe stehende Gewässer mit Vegetation der Littorelletea uniflorae und/oder der Isoeto-Nanojuncetea
 - 3260 Flüsse der planaren bis montanen Stufe mit Vegetation des Ranunculus fluitantis und des Callitriche-Batrachion
 - 6430 Feuchte Hochstaudenfluren der planaren und montanen bis alpinen Stufe
 - 6510 Magere Flachland-Mähwiesen (Alopecurus pratensis, Sanguisorba officinalis)
 - 9160 Subatlantischer oder mitteleuropäischer Stieleichenwald oder Eichen-Hainbuchenwald (Carpinus betuli) [Stellario-Carpinetum]
 - 9190 Alte bodensaure Eichenwälder auf Sandebenen mit Quercus robur
 - 91E0 Auen-Wälder mit Alnus glutinosa und Fraxinus excelsior (Alno-Padion, Alnion incanae, Salicion albae)
- Kartierungszeitraum: 09/2005 - 05/2010
- Grenze FFH Obere Nieplitz (ffh_596)



Managementplanung Natura 2000 im Land Brandenburg



Landesamt für Umwelt, Gesundheit und Verbraucherschutz

Gefördert durch den Europäischen Landwirtschaftsfonds für die Entwicklung des ländlichen Raums (ELER) und durch das Land Brandenburg

FFH-Gebiet Obere Nieplitz
Karte 3.10: Lebensraumtypen gemäß Anhang I der FFH-Richtlinie



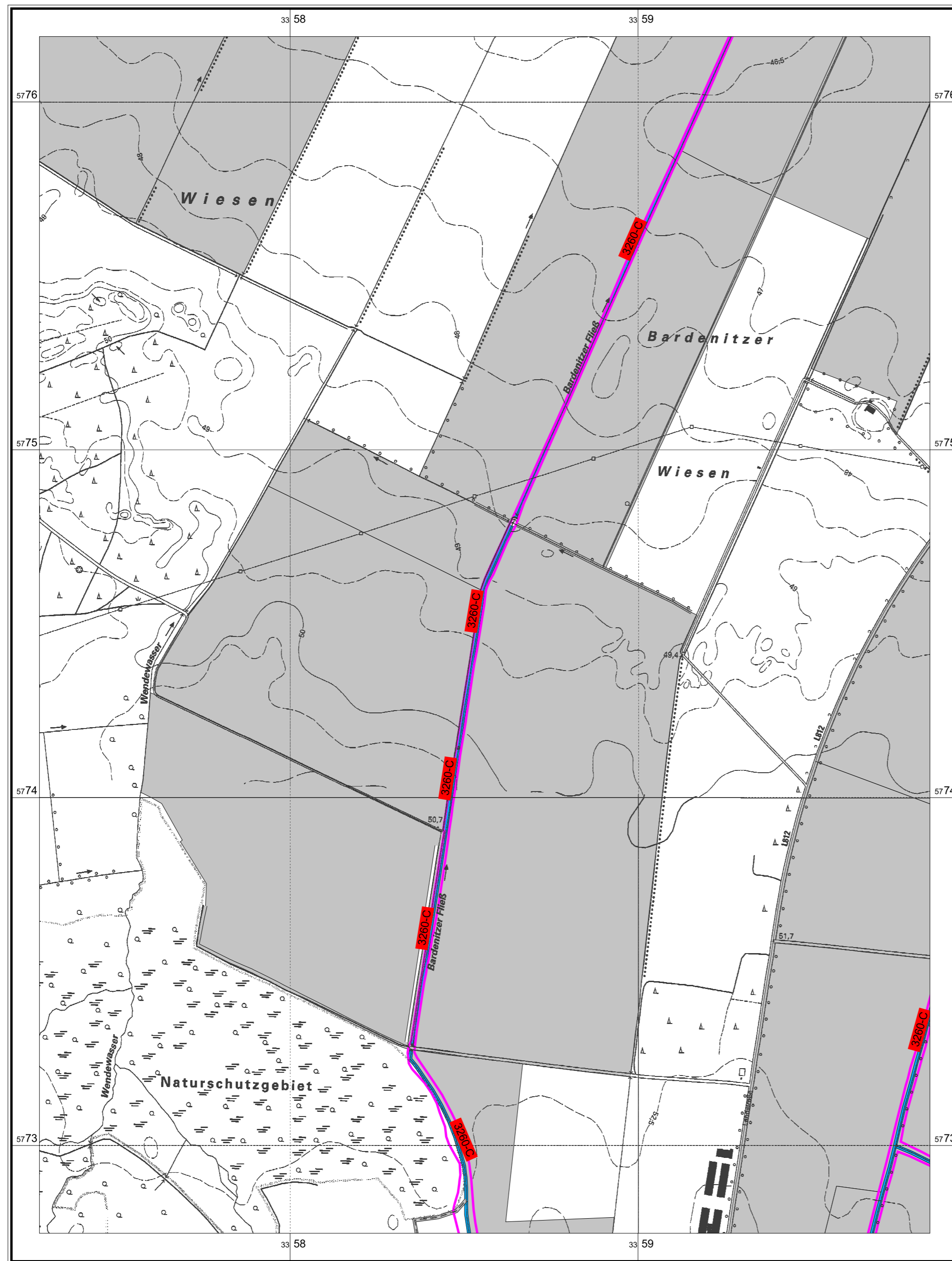
Maßstab 1:10 000

Kartgrundlage: Topographische Karte 1:10.000 Normalausgabe
Koordinatensystem ETRS 89, Bezugsellipsoid GRS80
© GeoBasis-DE/LGB, 2012

Auftraggeber:
Landesamt für Umwelt, Gesundheit und Verbraucherschutz Brandenburg
Seeburger Chaussee 2
14476 Potsdam, OT Groß Glienicke

Bearbeitung: LUP GmbH
Stand: 30.03.2015
Kartographie: LUGV / ÖZ

Auftragnehmer: Luftbild Umwelt Planung GmbH
Gr. Weinmeisterstr. 3a
14469 Potsdam



Lebensraumtypen Bestand

- Fließgewässer
- keine Angaben
- irreversibel gestört, nicht regenerierbar

Entwicklungsflächen

- Fließgewässer

Gesamtbewertung

- A hervorragend
- B gut
- C durchschnittlich oder beschränkt

kartierte und /oder zu entwickelnde FFH-Lebensraumtypen

3260 Flüsse der planaren bis montanen Stufe mit Vegetation des Ranuncion fluitantis und des Callitriche-Batrachion

Ohne Darstellung

- (kleinflächige Vorkommen als Begleitbiotop)
- 1 keine Angaben
- 1 identisch mit Hauptbiotop
- 2330 Dünen mit offenen Grasflächen mit Corynephorus und Agrostis
- 3130 Oligo- bis mesotrophe stehende Gewässer mit Vegetation der Littorelletea uniflorae und/oder der Isoeto-Nanojuncetea
- 3260 Flüsse der planaren bis montanen Stufe mit Vegetation des Ranuncion fluitantis und des Callitriche-Batrachion
- 6430 Feuchte Hochstaudenfluren der planaren und montanen bis alpinen Stufe
- 6510 Magere Flachland-Mähwiesen (Alopecurus pratensis, Sanguisorba officinalis)
- 9160 Subatlantischer oder mitteleuropäischer Stieleichenwald oder Eichen-Hainbuchenwald (Carpinus betuli) [Stellario-Carpinetum]
- 9190 Alte bodensaure Eichenwälder auf Sandebenen mit Quercus robur
- 91E0 Auen-Wälder mit Alnus glutinosa und Fraxinus excelsior (Alno-Padion, Alnion incanae, Salicion albae)

Kartierungszeitraum: 09/2005 - 08/2012

Grenze FFH Obere Nieplitz (ffh_596)

Managementplanung Natura 2000 im Land Brandenburg



Landesamt für Umwelt, Gesundheit und Verbraucherschutz

Gefördert durch den Europäischen Landwirtschaftsfonds für die Entwicklung des ländlichen Raums (ELER) und durch das Land Brandenburg

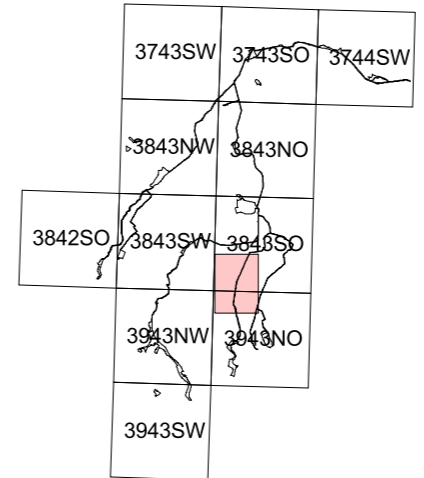
FFH-Gebiet Obere Nieplitz
Karte 3.11: Lebensraumtypen gemäß Anhang I der FFH-Richtlinie



Maßstab 1:10 000
Kartgrundlage: Topographische Karte 1:10.000 Normalausgabe
Koordinatensystem ETRS 89, Bezugsellipsoid GRS80
© GeoBasis-DE/LGB, 2012

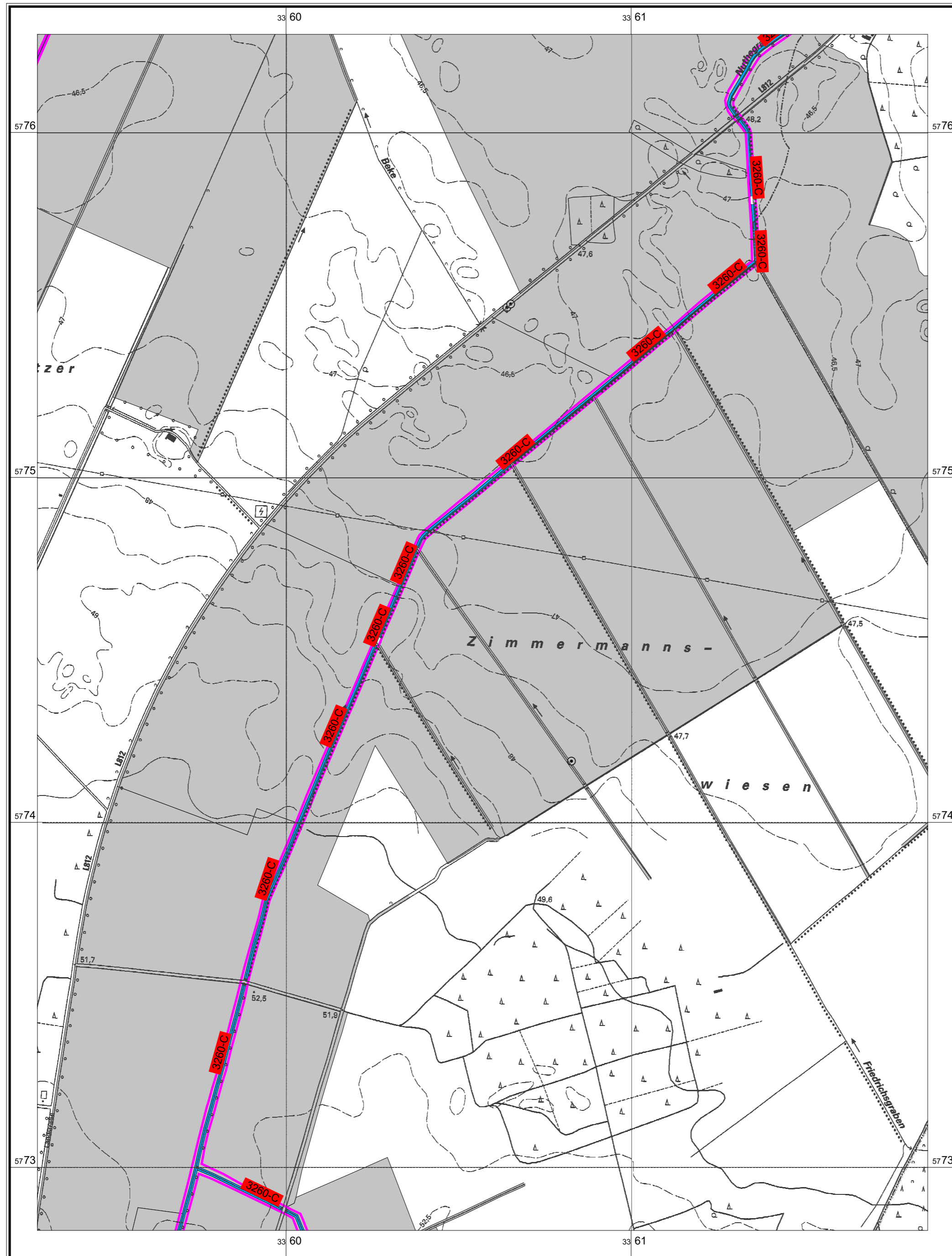
Auftraggeber:
Landesamt für Umwelt, Gesundheit und Verbraucherschutz Brandenburg
Seeburger Chaussee 2
14476 Potsdam, OT Groß Glienicke

Lage im Gebiet



Bearbeitung: LUP GmbH
Stand: 30.03.2015
Kartographie: LUGV / ÖZ

Auftragnehmer: Luftbild Umwelt Planung GmbH
Gr. Weinmeisterstr. 3a
14469 Potsdam



Lebensraumtypen Bestand

- Fließgewässer
- keine Angaben
- irreversibel gestört, nicht regenerierbar

Entwicklungsflächen

- Fließgewässer

Gesamtbewertung

- A hervorragend
- B gut
- C durchschnittlich oder beschränkt

kartierte und /oder zu entwickelnde FFH-Lebensraumtypen

3260 Flüsse der planaren bis montanen Stufe mit Vegetation des Ranuncion fluitantis und des Callitricho-Batrachion

Ohne Darstellung

(kleinflächige Vorkommen als Begleitbiotop)

- 1 keine Angaben
- 1 identisch mit Hauptbiotop
- 2330 Dünen mit offenen Grasflächen mit Corynephorus und Agrostis
- 3130 Oligo- bis mesotrophe stehende Gewässer mit Vegetation der Littorelletea uniflorae und/oder der Isoeto-Nanojuncetea
- 3260 Flüsse der planaren bis montanen Stufe mit Vegetation des Ranuncion fluitantis und des Callitricho-Batrachion
- 6430 Feuchte Hochstaudenfluren der planaren und montanen bis alpinen Stufe
- 6510 Magere Flachland-Mähwiesen (Alopecurus pratensis, Sanguisorba officinalis)
- 9160 Subatlantischer oder mitteleuropäischer Stieleichenwald oder Eichen-Hainbuchenwald (Carpinion betuli) [Stellario-Carpinetum]
- 9190 Alte bodensaure Eichenwälder auf Sandebenen mit Quercus robur
- 91E0 Auen-Wälder mit Alnus glutinosa und Fraxinus excelsior (Alno-Padion, Alnion incanae, Salicion albae)

Kartierungszeitraum: 09/2005

Grenze FFH Obere Nieplitz (ffn_596)

Managementplanung Natura 2000 im Land Brandenburg



Landesamt für Umwelt, Gesundheit und Verbraucherschutz

Gefördert durch den Europäischen Landwirtschaftsfonds für die Entwicklung des ländlichen Raums (ELER) und durch das Land Brandenburg

FFH-Gebiet Obere Nieplitz

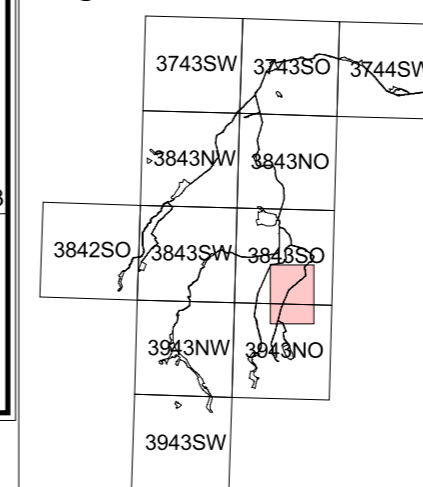
Karte 3.12: Lebensraumtypen gemäß Anhang I der FFH-Richtlinie



Maßstab 1:10 000
 Kartogrundlage: Topographische Karte 1:10.000 Normalausgabe
 Koordinatensystem ETRS 89, Bezugsellipsoid GRS80
 © GeoBasis-DE/LGB, 2012

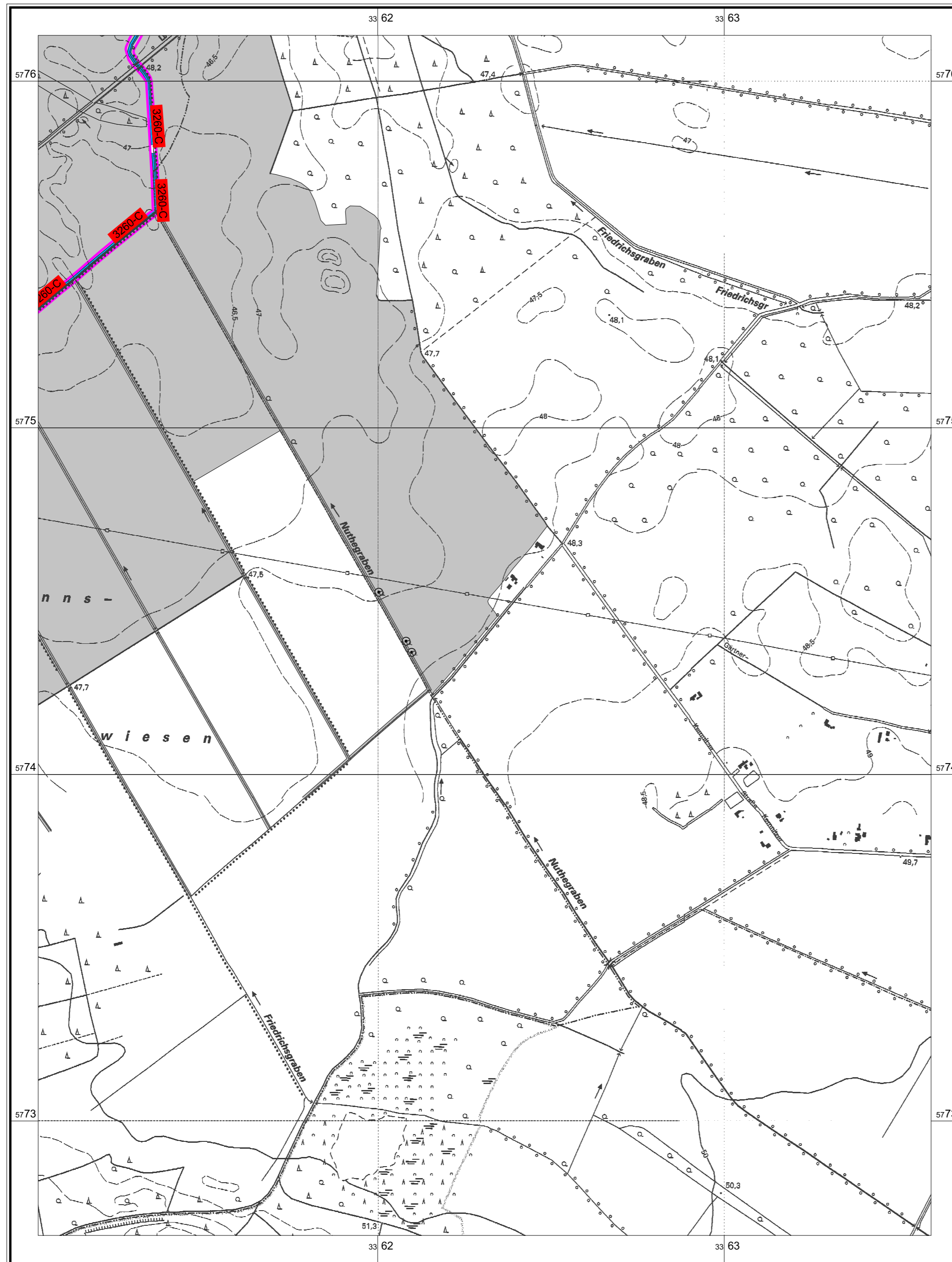
Auftraggeber:
 Landesamt für Umwelt, Gesundheit und Verbraucherschutz Brandenburg
 Seeburger Chaussee 2
 14476 Potsdam, OT Groß Glienicke

Lage im Gebiet



Bearbeitung: LUP GmbH
 Stand: 30.03.2015
 Kartographie: LUGV / ÖZ

Auftragnehmer: Luftbild Umwelt Planung GmbH
 Gr. Weinmeisterstr. 3a
 14469 Potsdam



Lebensraumtypen Bestand

- Fließgewässer
- keine Angaben
- irreversibel gestört, nicht regenerierbar

Entwicklungsflächen

- Fließgewässer

Gesamtbewertung

- A hervorragend
- B gut
- C durchschnittlich oder beschränkt

kartierte und /oder zu entwickelnde FFH-Lebensraumtypen

3260 Flüsse der planaren bis montanen Stufe mit Vegetation des Ranunculus fluitans und des Callitriche-Batrachion

Ohne Darstellung

(kleinflächige Vorkommen als Begleitbiotop)

- 1 keine Angaben
- 1 identisch mit Hauptbiotop
- 2330 Dünen mit offenen Grasflächen mit Corynephorus und Agrostis
- 3130 Oligo- bis mesotrophe stehende Gewässer mit Vegetation der Littorelletea uniflorae und/oder der Isoeto-Nanojuncetea
- 3260 Flüsse der planaren bis montanen Stufe mit Vegetation des Ranunculus fluitans und des Callitriche-Batrachion
- 6430 Feuchte Hochstaudenfluren der planaren und montanen bis alpinen Stufe
- 6510 Magere Flachland-Mähwiesen (Alopecurus pratensis, Sanguisorba officinalis)
- 9160 Subatlantischer oder mitteleuropäischer Stieleichenwald oder Eichen-Hainbuchenwald (Carpinus betuli) [Stellario-Carpinetum]
- 9190 Alte bodensaure Eichenwälder auf Sandebenen mit Quercus robur
- 91E0 Auen-Wälder mit Alnus glutinosa und Fraxinus excelsior (Alno-Padion, Alnion incanae, Salicion albae)

Kartierungszeitraum: 09/2005 - 05/2010

Grenze FFH Obere Nieplitz (ffh_596)

Managementplanung Natura 2000 im Land Brandenburg




Landesamt für Umwelt, Gesundheit und Verbraucherschutz

Gefördert durch den Europäischen Landwirtschaftsfonds für die Entwicklung des ländlichen Raums (ELER) und durch das Land Brandenburg

FFH-Gebiet Obere Nieplitz

Karte 3.13: Lebensraumtypen gemäß Anhang I der FFH-Richtlinie



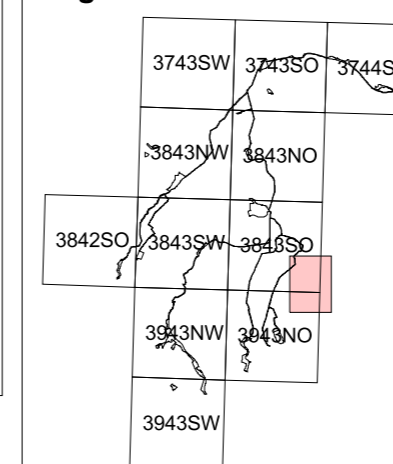
Maßstab 1:10 000
 Kartgrundlage: Topographische Karte 1:10.000 Normalausgabe
 Koordinatensystem ETRS 89, Bezugsellipsoid GRS80
 © GeoBasis-DE/LGB, 2012

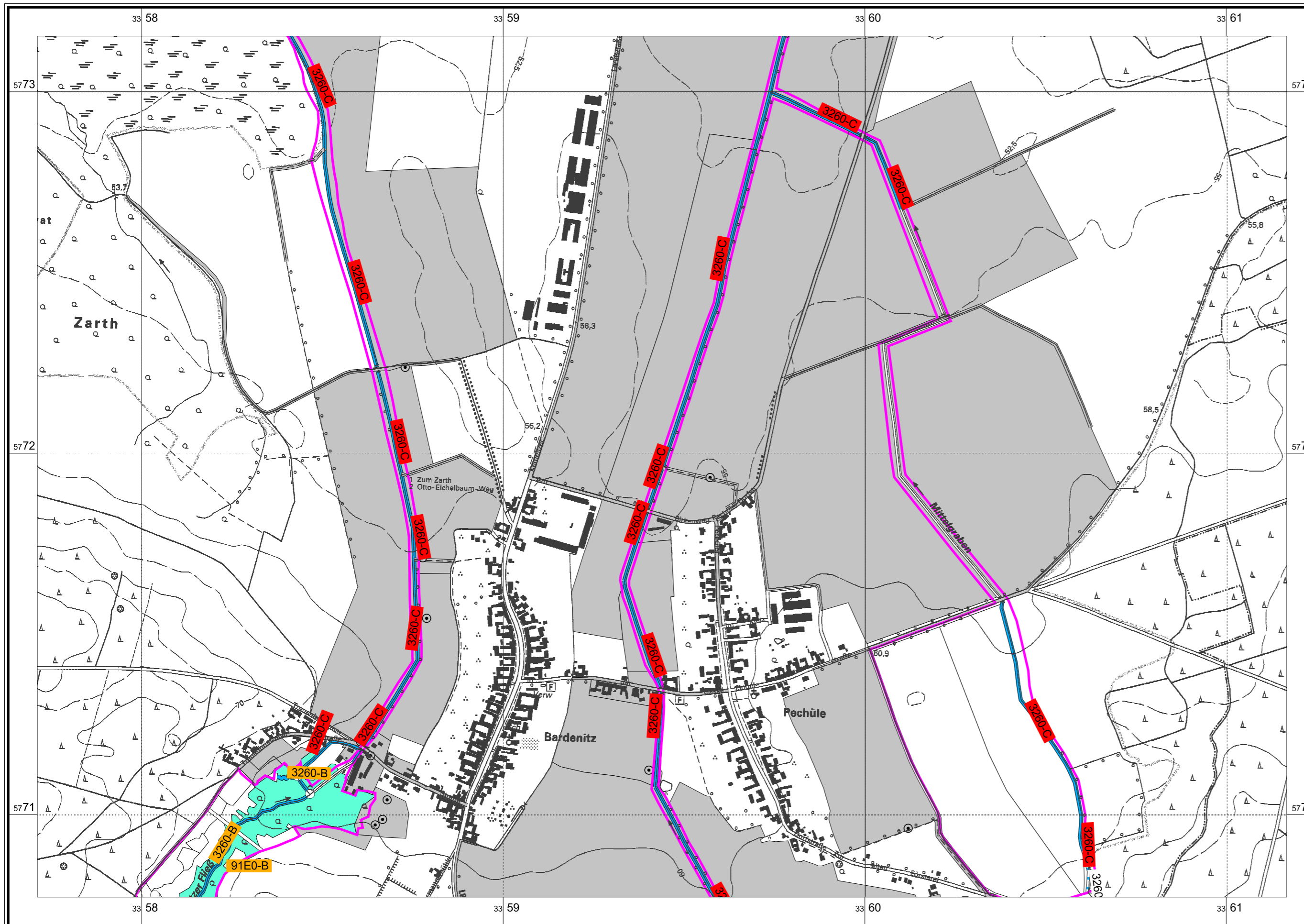
Auftraggeber:
 Landesamt für Umwelt, Gesundheit und Verbraucherschutz Brandenburg
 Seeburger Chaussee 2
 14476 Potsdam, OT Groß Glienicke

Bearbeitung: LUP GmbH
 Stand: 30.03.2015
 Kartographie: LUGV / ÖZ

Auftragnehmer: Luftbild Umwelt Planung GmbH
 Gr. Weinmeisterstr. 3a
 14469 Potsdam

Lage im Gebiet





Lebensraumtypen Bestand

- Auwälder
- Fließgewässer
- keine Angaben
- irreversibel gestört, nicht regenerierbar

Entwicklungsflächen

- Auwälder
- Fließgewässer

Gesamtbewertung

- A hervorragend
- B gut
- C durchschnittlich oder beschränkt

kartierte und /oder zu entwickelnde FFH-Lebensraumtypen

- 3260 Flüsse der planaren bis montanen Stufe mit Vegetation des Ranunculus fluitantis und des Callitriche-Batrachion
- 91E0 Auen-Wälder mit Alnus glutinosa und Fraxinus excelsior (Alno-Padion, Alnion incanae, Salicion albae)*

* prioritärer Lebensraum

Ohne Darstellung

(kleinflächige Vorkommen als Begleitbiotop)

- 1 keine Angaben
- 1 identisch mit Hauptbiotop
- 2330 Dünen mit offenen Grasflächen mit Corynephorus und Agrostis
- 3130 Oligo- bis mesotrophe stehende Gewässer mit Vegetation der Littorelletea uniflorae und/oder der Isoeto-Nanojuncetea
- 3260 Flüsse der planaren bis montanen Stufe mit Vegetation des Ranunculus fluitantis und des Callitriche-Batrachion
- 6430 Feuchte Hochstaudenfluren der planaren und montanen bis alpinen Stufe
- 6510 Magere Flachland-Mähwiesen (Alopecurus pratensis, Sanguisorba officinalis)
- 9160 Subatlantischer oder mitteleuropäischer Stieleichenwald oder Eichen-Hainbuchenwald (Carpinion betuli) [Stellario-Carpinetum]
- 9190 Alte bodensaure Eichenwälder auf Sandebenen mit Quercus robur
- 91E0 Auen-Wälder mit Alnus glutinosa und Fraxinus excelsior (Alno-Padion, Alnion incanae, Salicion albae)

Kartierungszeitraum: 09/2005 - 08/2012

Grenze FFH Obere Nieplitz (ffn_596)

Managementplanung Natura 2000 im Land Brandenburg

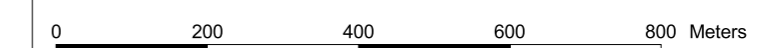


Landesamt für Umwelt, Gesundheit und Verbraucherschutz

Gefördert durch den Europäischen Landwirtschaftsfonds für die Entwicklung des ländlichen Raums (ELER) und durch das Land Brandenburg

FFH-Gebiet Obere Nieplitz

Karte 3.14: Lebensraumtypen gemäß Anhang I der FFH-Richtlinie



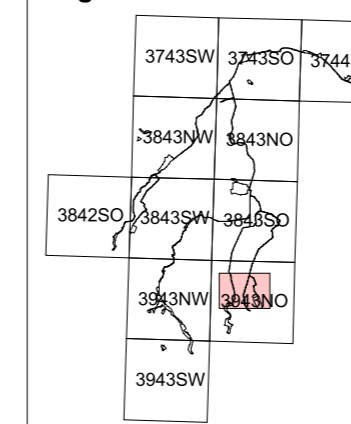
Maßstab 1:10 000
 Kartgrundlage: Topographische Karte 1:10.000 Normalausgabe
 Koordinatensystem ETRS 89, Bezugsellipsoid GRS80
 © GeoBasis-DE/LGB, 2012

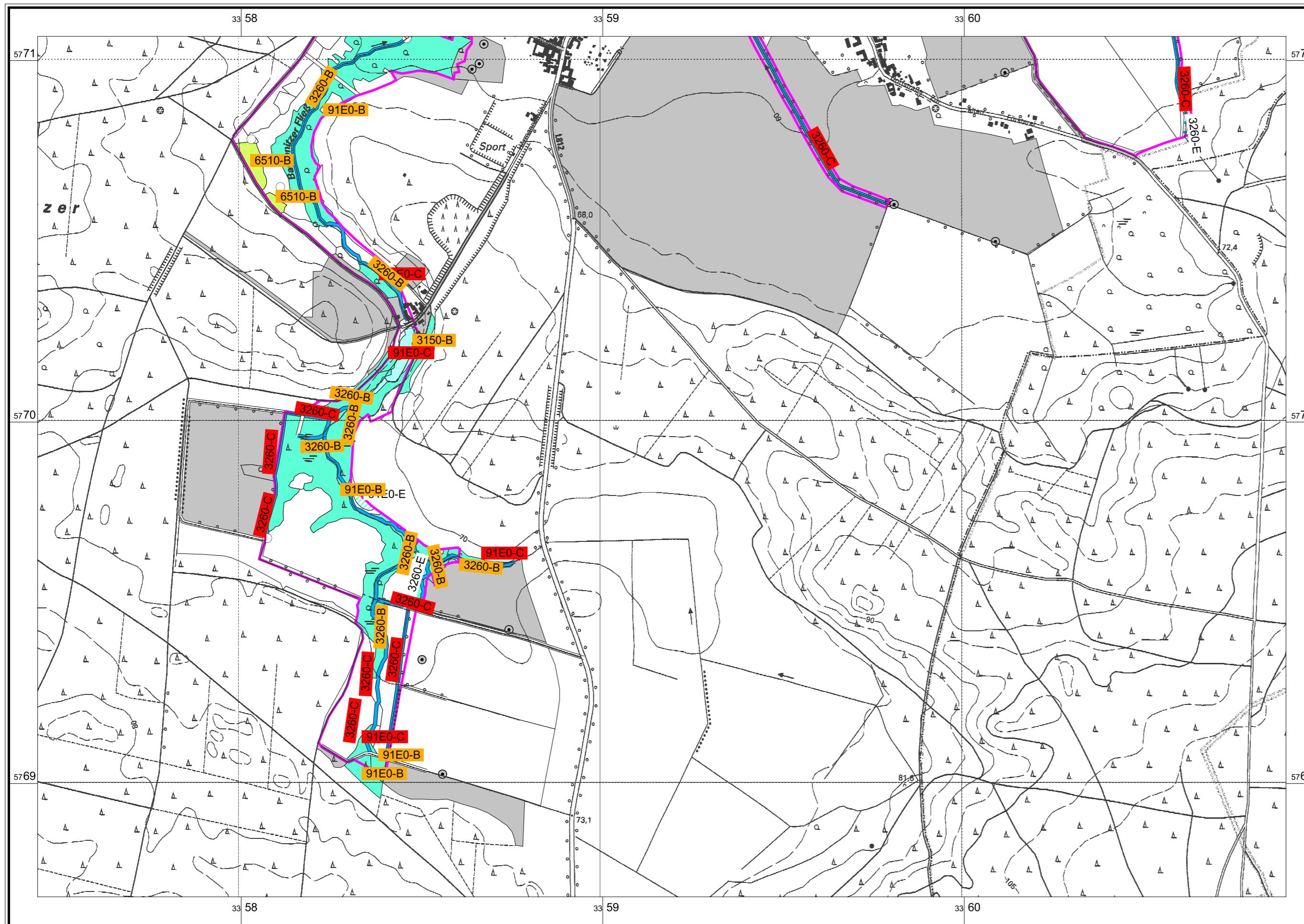
Auftraggeber:
 Landesamt für Umwelt, Gesundheit und Verbraucherschutz Brandenburg
 Seeburger Chaussee 2
 14476 Potsdam, OT Groß Glienicke

Bearbeitung: LUP GmbH
 Stand: 30.03.2015
 Kartographie: LUGV / ÖZ

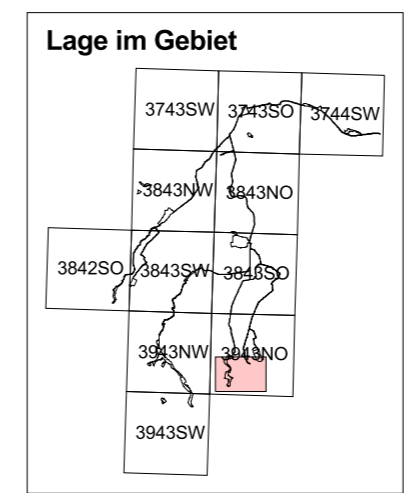
Auftragnehmer: Luftbild Umwelt Planung GmbH
 Gr. Weinmeisterstr. 3a
 14469 Potsdam

Lage im Gebiet





Lebensraumtypen Bestand 	Entwicklungsflächen 	kartierte und /oder zu entwickelnde FFH-Lebensraumtypen <p>3150 Natürliche eutrophe Seen mit einer Vegetation des Magnopotamions oder Hydrocharitons</p> <p>3260 Flüsse der planaren bis montanen Stufe mit Vegetation des Ranunculus fluitantis und des Callitriche-Batrachion</p> <p>6510 Magere Flachland-Mähwiesen (<i>Alopecurus pratensis</i>, <i>Sanguisorba officinalis</i>)</p> <p>91E0 Auen-Wälder mit <i>Alnus glutinosa</i> und <i>Fraxinus excelsior</i> (<i>Alno-Padion</i>, <i>Alnion incanae</i>, <i>Salicion albae</i>)*</p> <p>* prioritärer Lebensraum</p> <p>Ohne Darstellung (kleinflächige Vorkommen als Begleitbiotop)</p> <p>-1 keine Angaben</p> <p>1 identisch mit Hauptbiotop</p> <p>2330 Dünen mit offenen Grasflächen mit <i>Corynephorus</i> und <i>Agrostis</i></p> <p>3130 Oligo- bis mesotrophe stehende Gewässer mit Vegetation der Littorelletea uniflorae und/oder der Isoeto-Nanojuncetea</p> <p>3260 Flüsse der planaren bis montanen Stufe mit Vegetation des Ranunculus fluitantis und des Callitriche-Batrachion</p> <p>6430 Feuchte Hochstaudenfluren der planaren und montanen bis alpinen Stufe</p> <p>6510 Magere Flachland-Mähwiesen (<i>Alopecurus pratensis</i>, <i>Sanguisorba officinalis</i>)</p> <p>9160 Subatlantischer oder mitteleuropäischer Stieleichenwald oder Eichen-Hainbuchenwald (<i>Carpinus betuli</i>) [<i>Stellario-Carpinetum</i>]</p> <p>9190 Alte bodensaure Eichenwälder auf Sandebenen mit <i>Quercus robur</i></p> <p>91E0 Auen-Wälder mit <i>Alnus glutinosa</i> und <i>Fraxinus excelsior</i> (<i>Alno-Padion</i>, <i>Alnion incanae</i>, <i>Salicion albae</i>)</p> <p>Kartierungszeitraum: 09/2005 - 04/2014</p> <p>— Grenze FFH Obere Nieplitz (ffh_596)</p>
Gesamtbewertung <p>A hervorragend</p> <p>B gut</p> <p>C durchschnittlich oder beschränkt</p>		



Managementplanung Natura 2000 im Land Brandenburg

Landesamt für Umwelt, Gesundheit und Verbraucherschutz

Gefördert durch den Europäischen Landwirtschaftsfonds für die Entwicklung des ländlichen Raums (ELER) und durch das Land Brandenburg

FFH-Gebiet Obere Nieplitz
Karte 3.15: Lebensraumtypen gemäß Anhang I der FFH-Richtlinie

0 200 400 600 800 Meters

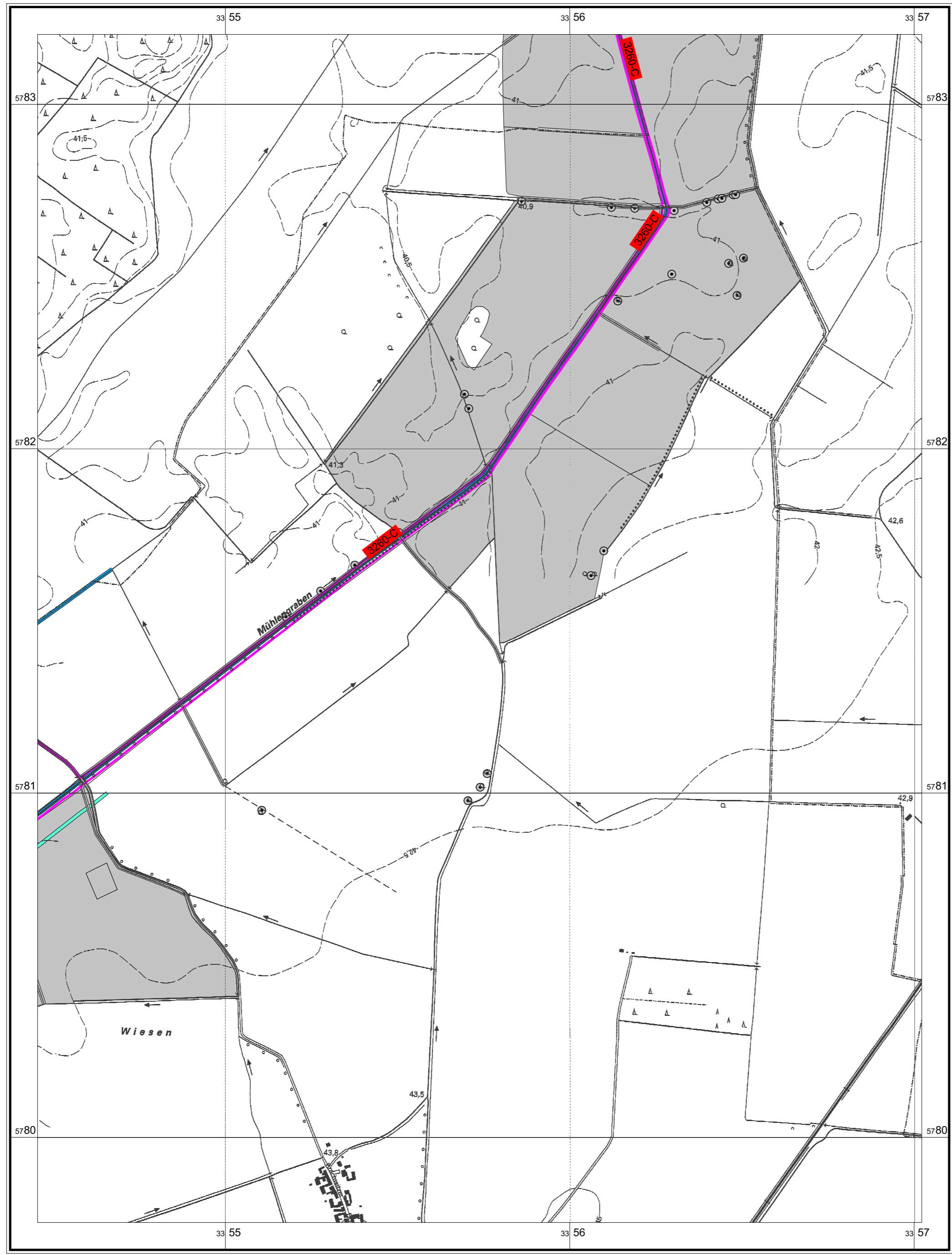
Maßstab 1:10 000

Kartengrundlage: Topographische Karte 1:10.000 Normalausgabe
Koordinatensystem ETRS 89, Bezugsellipsoid GRS80
© GeoBasis-DE/LGB, 2012

Auftraggeber:
Landesamt für Umwelt, Gesundheit und Verbraucherschutz Brandenburg
Seeburger Chaussee 2
14476 Potsdam, OT Groß Glienicke

Bearbeitung: LUP GmbH
Stand: 30.03.2015
Kartographie: LUGV / ÖZ

Auftragnehmer: Luftbild Umwelt Planung GmbH
Gr. Weinmeisterstr. 3a
14469 Potsdam



Lebensraumtypen Bestand

- Auwälder
- Fließgewässer
- keine Angaben
- irreversibel gestört, nicht regenerierbar

Entwicklungsflächen

- Auwälder
- Fließgewässer

Gesamtbewertung

- A hervorragend
- B gut
- C durchschnittlich oder beschränkt

kartierte und /oder zu entwickelnde FFH-Lebensraumtypen

3260 Flüsse der planaren bis montanen Stufe mit Vegetation des Ranuncion fluitantis und des Callitricho-Batrachion

Ohne Darstellung
(kleinflächige Vorkommen als Begleitbiotop)

- 1 keine Angaben
- 1 identisch mit Hauptbiotop
- 2330 Dünen mit offenen Grasflächen mit Corynephorus und Agrostis
- 3130 Oligo- bis mesotrophe stehende Gewässer mit Vegetation der Littorelletea uniflorae und/oder der Isoeto-Nanojuncetea
- 3260 Flüsse der planaren bis montanen Stufe mit Vegetation des Ranuncion fluitantis und des Callitricho-Batrachion
- 6430 Feuchte Hochstaudenfluren der planaren und montanen bis alpinen Stufe
- 6510 Magere Flachland-Mähwiesen (Alopecurus pratensis, Sanguisorba officinalis)
- 9160 Subatlantischer oder mitteleuropäischer Stieleichenwald oder Eichen-Hainbuchenwald (Carpinus betuli) [Stellario-Carpinetum]
- 9190 Alte bodensaure Eichenwälder auf Sandebenen mit Quercus robur
- 91E0 Auen-Wälder mit Alnus glutinosa und Fraxinus excelsior (Alno-Padion, Alnion incanae, Salicion albae)

Kartierungszeitraum: 09/2005 - 05/2010

Grenze FFH Obere Nieplitz (ffn_596)

Managementplanung Natura 2000 im Land Brandenburg



Landesamt für Umwelt, Gesundheit und Verbraucherschutz

Gefördert durch den Europäischen Landwirtschaftsfonds für die Entwicklung des ländlichen Raums (ELER) und durch das Land Brandenburg

FFH-Gebiet Obere Nieplitz
Karte 3.16: Lebensraumtypen gemäß Anhang I der FFH-Richtlinie

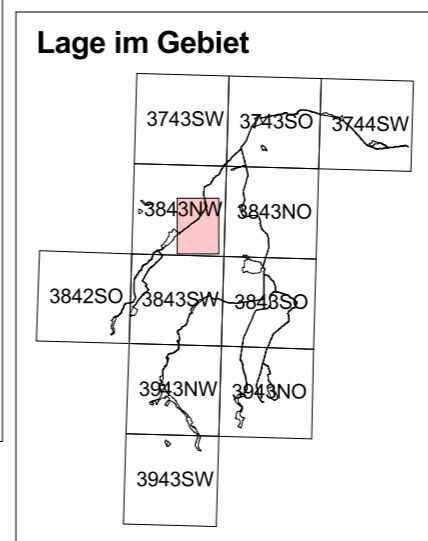


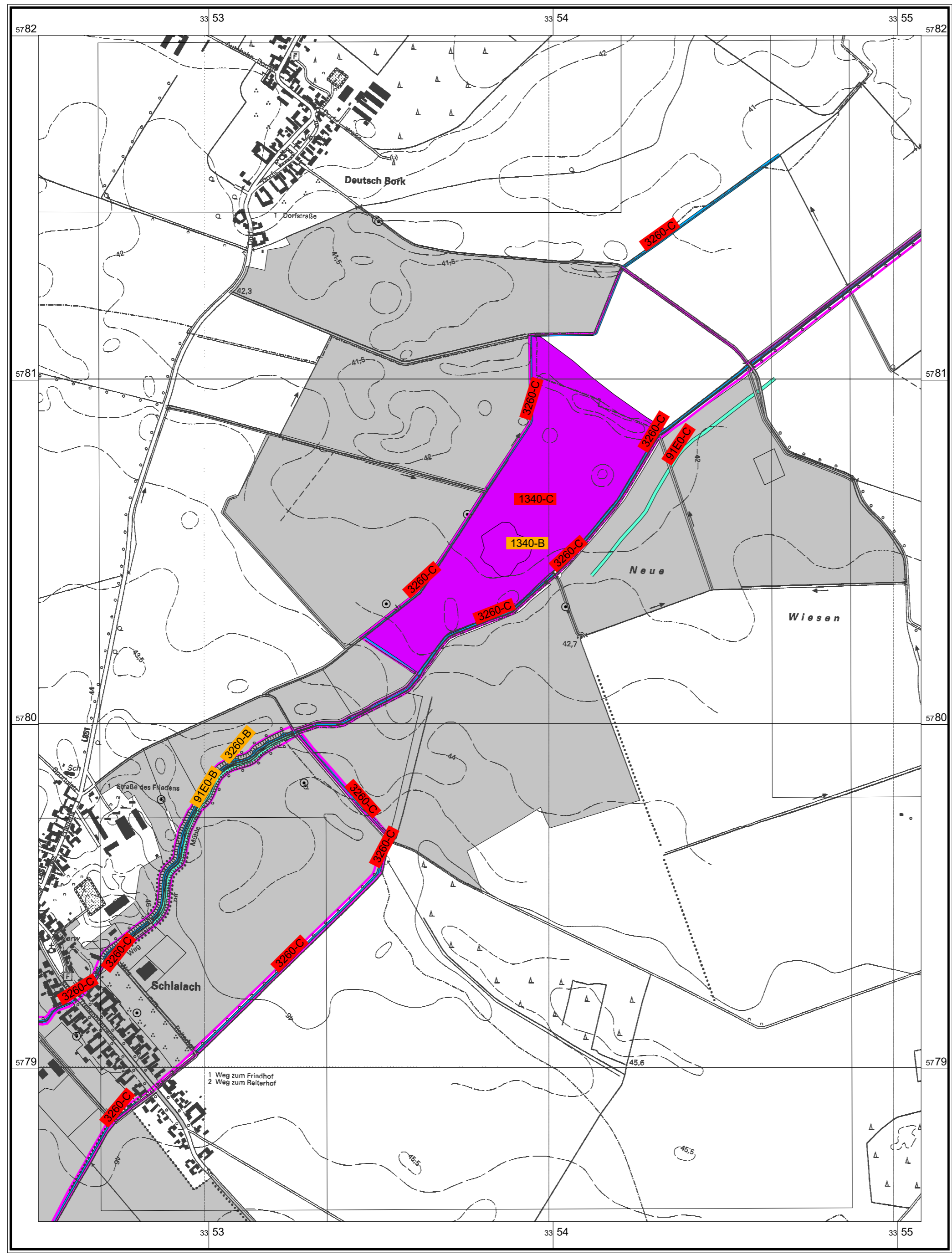
Maßstab 1:10 000
Kartgrundlage: Topographische Karte 1:10.000 Normalausgabe
Koordinatensystem ETRS 89, Bezugsellipsoid GRS80
© GeoBasis-DE/LGB, 2012

Auftraggeber:
Landesamt für Umwelt, Gesundheit und Verbraucherschutz Brandenburg
Seeburger Chaussee 2
14476 Potsdam, OT Groß Glienicke

Bearbeitung: LUP GmbH
Stand: 30.03.2015
Kartographie: LUGV / ÖZ

Auftragnehmer: Luftbild Umwelt Planung GmbH
Gr. Weinmeisterstr. 3a
14469 Potsdam





- Lebensraumtypen Bestand**
- Auwälder
 - Fließgewässer
 - Sonderbiotope
 - keine Angaben
 - irreversibel gestört, nicht regenerierbar

- Entwicklungsflächen**
- Auwälder
 - Fließgewässer
 - Sonderbiotope

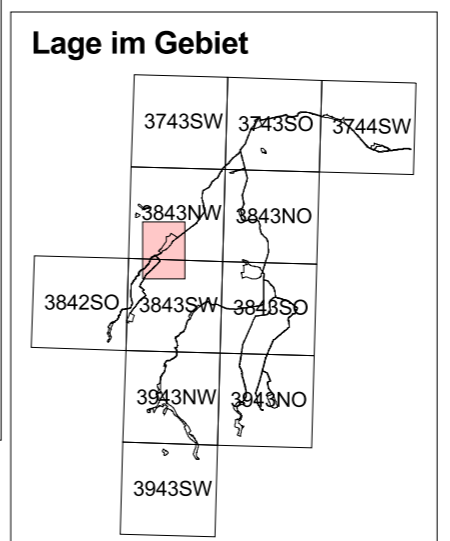
- Gesamtbewertung**
- A hervorragend
 - B gut
 - C durchschnittlich oder beschränkt

- kartierte und /oder zu entwickelnde FFH-Lebensraumtypen**
- 1340 Salzwiesen im Binnenland*
 - 3260 Flüsse der planaren bis montanen Stufe mit Vegetation des Ranunculon fluitantis und des Callitricho-Batrachion
 - 91E0 Auen-Wälder mit Alnus glutinosa und Fraxinus excelsior (Alno-Padion, Alnion incanae, Salicion albae)*

- * prioritärer Lebensraum
- Ohne Darstellung**
(kleinflächige Vorkommen als Begleitbiotop)
- 1 keine Angaben
 - 1 identisch mit Hauptbiotop
 - 2330 Dünen mit offenen Grasflächen mit Corynephorus und Agrostis
 - 3130 Oligo- bis mesotrophe stehende Gewässer mit Vegetation der Littorelletea uniflorae und/oder der Isoetes-Nanojuncetea
 - 3260 Flüsse der planaren bis montanen Stufe mit Vegetation des Ranunculon fluitantis und des Callitricho-Batrachion
 - 6430 Feuchte Hochstaudenfluren der planaren und montanen bis alpinen Stufe
 - 6510 Magere Flachland-Mähwiesen (Alopecurus pratensis, Sanguisorba officinalis)
 - 9160 Subatlantischer oder mitteleuropäischer Stieleichenwald oder Eichen-Hainbuchenwald (Carpinion betuli) [Stellario-Carpinetum]
 - 9190 Alte bodensaure Eichenwälder auf Sandebenen mit Quercus robur
 - 91E0 Auen-Wälder mit Alnus glutinosa und Fraxinus excelsior (Alno-Padion, Alnion incanae, Salicion albae)

Kartierungszeitraum: 09/2005

Grenze
FFH Obere Nieplitz (ffh_596)




Managementplanung Natura 2000 im Land Brandenburg



Landesamt für Umwelt, Gesundheit und Verbraucherschutz

Gefördert durch den Europäischen Landwirtschaftsfonds für die Entwicklung des ländlichen Raums (ELER) und durch das Land Brandenburg

FFH-Gebiet Obere Nieplitz
Karte 3.17: Lebensraumtypen gemäß Anhang I der FFH-Richtlinie

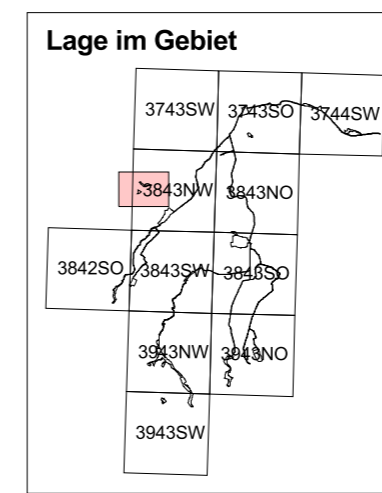
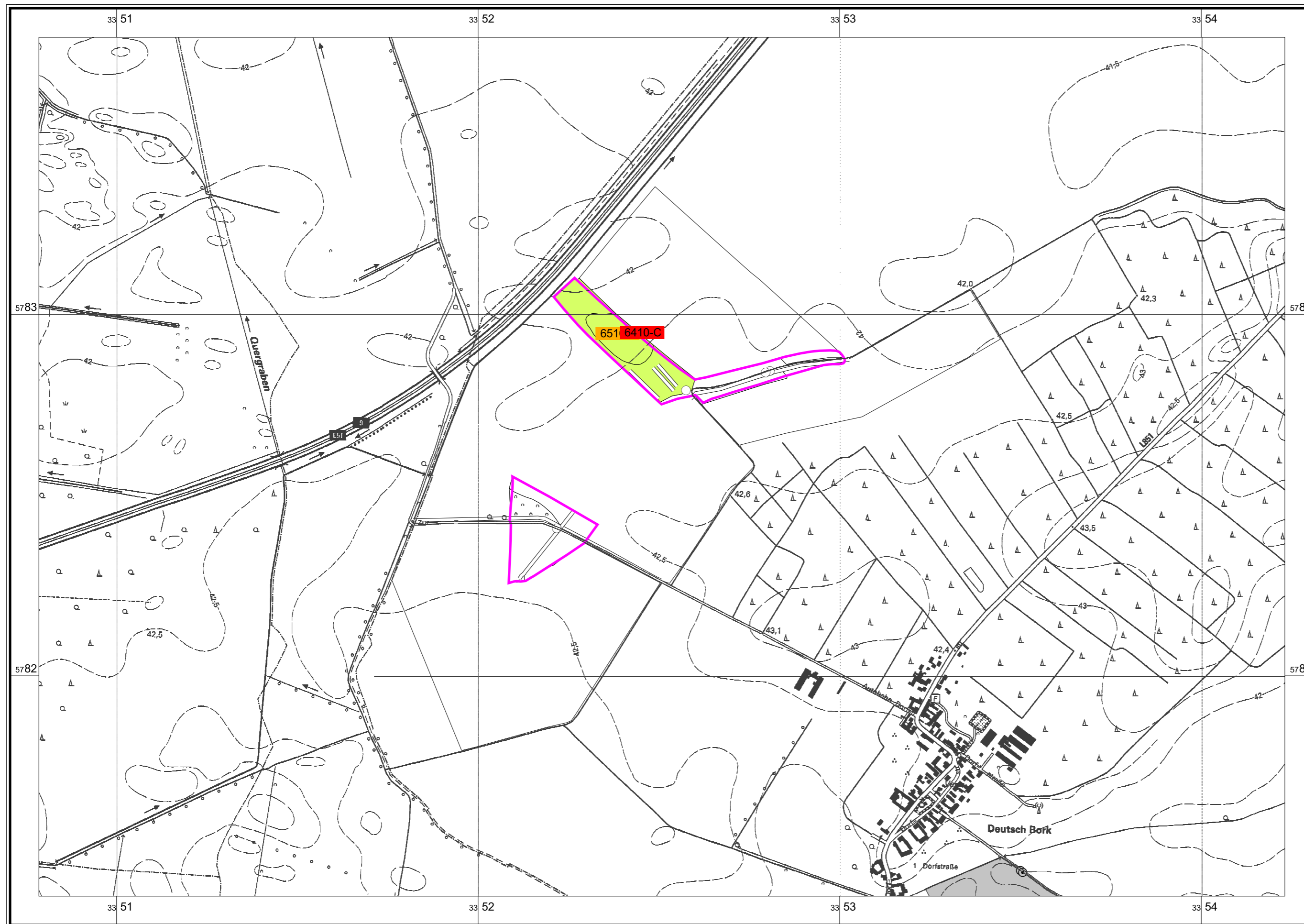


Maßstab 1:10 000
Kartengrundlage: Topographische Karte 1:10.000 Normalausgabe
Koordinatensystem ETRS 89, Bezugsellipsoid GRS80
© GeoBasis-DE/LGB, 2012

Auftraggeber:
Landesamt für Umwelt, Gesundheit und Verbraucherschutz Brandenburg
Seeburger Chaussee 2
14476 Potsdam, OT Groß Glienicke

Bearbeitung: LUP GmbH
Stand: 30.03.2015
Kartographie: LUGV / ÖZ

Auftragnehmer: Luftbild Umwelt Planung GmbH
Gr. Weinmeisterstr. 3a
14469 Potsdam



<p>Lebensraumtypen Bestand</p> <ul style="list-style-type: none"> Wiesen und Hochstaudenfluren keine Angaben irreversibel gestört, nicht regenerierbar 	<p>Entwicklungsflächen</p> <ul style="list-style-type: none"> Wiesen und Hochstaudenfluren 	<p>kartierte und /oder zu entwickelnde FFH-Lebensraumtypen</p> <ul style="list-style-type: none"> 6410 Pfeifengraswiesen auf kalkreichem Boden, torfigen und tonig-schluffigen Böden (<i>Molinion caeruleae</i>) 6510 Magere Flachland-Mähwiesen (<i>Alopecurus pratensis</i>, <i>Sanguisorba officinalis</i>)
<p>Gesamtbewertung</p> <ul style="list-style-type: none"> A hervorragend B gut C durchschnittlich oder beschränkt 	<p>Ohne Darstellung (kleinflächige Vorkommen als Begleitbiotop)</p> <ul style="list-style-type: none"> -1 keine Angaben 1 identisch mit Hauptbiotop 2330 Dünen mit offenen Grasflächen mit <i>Corynephorus</i> und <i>Agrostis</i> 3130 Oligo- bis mesotrophe stehende Gewässer mit Vegetation der <i>Littorelletea uniflorae</i> und/oder der <i>Isoeto-Nanojuncetea</i> 3260 Flüsse der planaren bis montanen Stufe mit Vegetation des <i>Ranunculon fluitantis</i> und des <i>Callitricho-Batrachion</i> 6430 Feuchte Hochstaudenfluren der planaren und montanen bis alpinen Stufe 6510 Magere Flachland-Mähwiesen (<i>Alopecurus pratensis</i>, <i>Sanguisorba officinalis</i>) 9160 Subatlantischer oder mitteleuropäischer Stieleichenwald oder Eichen-Hainbuchenwald (<i>Carpinion betuli</i>) [<i>Stellario-Carpinetum</i>] 9190 Alte bodensaure Eichenwälder auf Sandebenen mit <i>Quercus robur</i> 91E0 Auen-Wälder mit <i>Alnus glutinosa</i> und <i>Fraxinus excelsior</i> (<i>Alno-Padion</i>, <i>Alnion incanae</i>, <i>Salicion albae</i>) 	<p>Kartierungszeitraum: 05/2010 - 10/2012</p> <p> Grenze FFH Obere Nieplitz (ffh_596)</p>

Managementplanung Natura 2000 im Land Brandenburg



Landesamt für Umwelt, Gesundheit und Verbraucherschutz

Gefördert durch den Europäischen Landwirtschaftsfonds für die Entwicklung des ländlichen Raums (ELER) und durch das Land Brandenburg

FFH-Gebiet Obere Nieplitz Karte 3.18: Lebensraumtypen gemäß Anhang I der FFH-Richtlinie



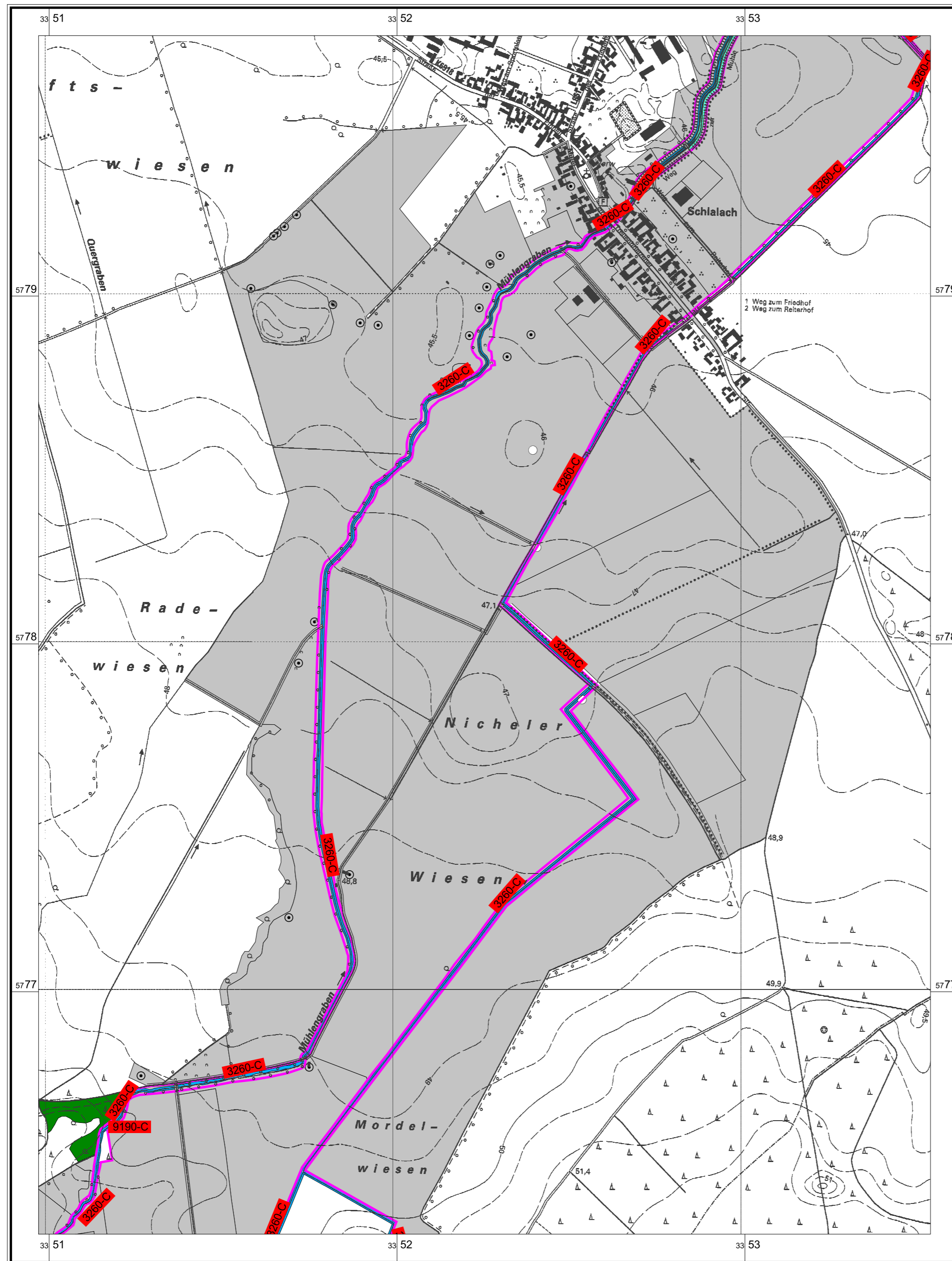
Maßstab 1:10 000

Kartgrundlage: Topographische Karte 1:10.000 Normalausgabe
Koordinatensystem ETRS 89, Bezugsellipsoid GRS80
© GeoBasis-DE/LGB, 2012

Auftraggeber:
Landesamt für Umwelt, Gesundheit und Verbraucherschutz Brandenburg
Seeburger Chaussee 2
14476 Potsdam, OT Groß Glienicke

Bearbeitung: LUP GmbH
Stand: 30.03.2015
Kartographie: LUGV / ÖZ

Auftragnehmer: Luftbild Umwelt Planung GmbH
Gr. Weinmeisterstr. 3a
14469 Potsdam



<p>Lebensraumtypen Bestand</p> <ul style="list-style-type: none"> Auwälder Fließgewässer Eichen, Eichen-Hainbuchenwälder und Hangmischwälder keine Angaben irreversibel gestört, nicht regenerierbar <p>Gesamtbewertung</p> <ul style="list-style-type: none"> A hervorragend B gut C durchschnittlich oder beschränkt 	<p>Entwicklungsflächen</p> <ul style="list-style-type: none"> Auwälder Fließgewässer Eichen, Eichen-Hainbuchenwälder und Hangmischwälder 	<p>kartierte und /oder zu entwickelnde FFH-Lebensraumtypen</p> <ul style="list-style-type: none"> 3260 Flüsse der planaren bis montanen Stufe mit Vegetation des Ranuncion fluitantis und des Callitricho-Batrachion 9190 Alte bodensaure Eichenwälder auf Sandebenen mit Quercus robur <p>Ohne Darstellung (kleinflächige Vorkommen als Begleitbiotop)</p> <ul style="list-style-type: none"> -1 keine Angaben 1 identisch mit Hauptbiotop 2330 Dünen mit offenen Grasflächen mit Corynephorus und Agrostis 3130 Oligo- bis mesotrophe stehende Gewässer mit Vegetation der Littorelletea uniflorae und/oder der Isoeto-Nanojuncetea 3260 Flüsse der planaren bis montanen Stufe mit Vegetation des Ranuncion fluitantis und des Callitricho-Batrachion 6430 Feuchte Hochstaudenfluren der planaren und montanen bis alpinen Stufe 6510 Magere Flachland-Mähwiesen (Alopecurus pratensis, Sanguisorba officinalis) 9160 Subatlantischer oder mitteleuropäischer Steleichenwald oder Eichen-Hainbuchenwald (Carpinus betuli) [Stellario-Carpinetum] 9190 Alte bodensaure Eichenwälder auf Sandebenen mit Quercus robur 91E0 Auen-Wälder mit Alnus glutinosa und Fraxinus excelsior (Alno-Padion, Alnion incanae, Salicion albae) <p>Kartierungszeitraum: 09/2005 - 08/2014</p> <p> Grenze FFH Obere Nieplitz (ffh_596)</p>
--	---	--

Managementplanung Natura 2000 im Land Brandenburg



Landesamt für Umwelt, Gesundheit und Verbraucherschutz

Gefördert durch den Europäischen Landwirtschaftsfonds für die Entwicklung des ländlichen Raums (ELER) und durch das Land Brandenburg

FFH-Gebiet Obere Nieplitz
Karte 3.19: Lebensraumtypen gemäß Anhang I der FFH-Richtlinie

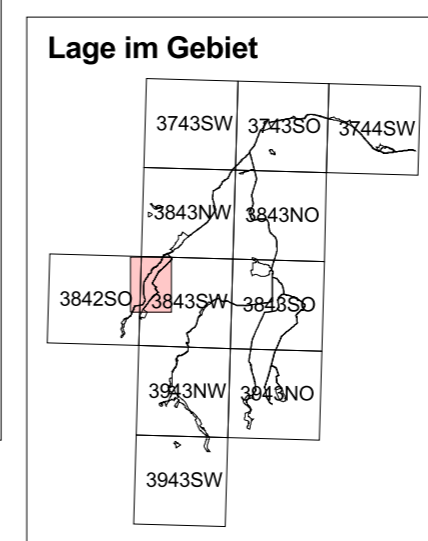


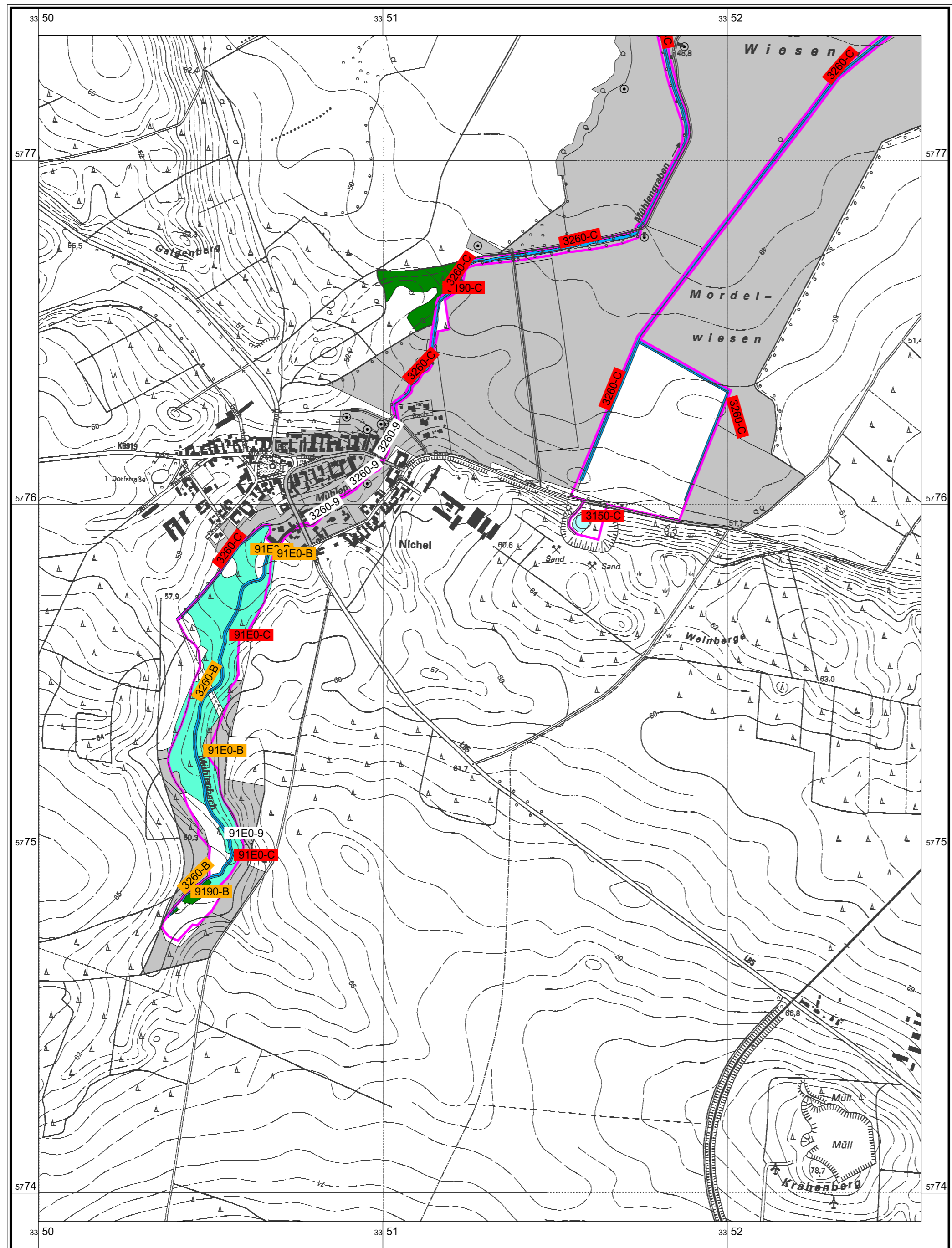
Maßstab 1:10 000
Kartengrundlage: Topographische Karte 1:10.000 Normalausgabe
Koordinatensystem ETRS 89, Bezugsellipsoid GRS80
© GeoBasis-DE/LGB, 2012

Auftraggeber:
Landesamt für Umwelt, Gesundheit und Verbraucherschutz Brandenburg
Seeburger Chaussee 2
14476 Potsdam, OT Groß Glienicke

Bearbeitung: LUP GmbH
Stand: 30.03.2015
Kartographie: LUGV / ÖZ

Auftragnehmer: Luftbild Umwelt Planung GmbH
Gr. Weinmeisterstr. 3a
14469 Potsdam





Lebensraumtypen Bestand

- Auwälder
- Fließgewässer
- Standgewässer
- Eichen, Eichen-Hainbuchenwälder und Hangmischwälder
- keine Angaben
- irreversibel gestört, nicht regenerierbar

Entwicklungsflächen

- Auwälder
- Fließgewässer
- Standgewässer
- Eichen, Eichen-Hainbuchenwälder und Hangmischwälder

Gesamtbewertung

- A hervorragend
- B gut
- C durchschnittlich oder beschränkt

kartierte und/oder zu entwickelnde FFH-Lebensraumtypen

- 3150 Natürliche eutrophe Seen mit einer Vegetation des Magnopotamions oder Hydrocharitons
- 3260 Flüsse der planaren bis montanen Stufe mit Vegetation des Ranunculon fluitantis und des Callitricho-Batrachion
- 9190 Alte bodensaure Eichenwälder auf Sandebenen mit Quercus robur
- 91E0 Auen-Wälder mit Alnus glutinosa und Fraxinus excelsior (Alno-Padion, Alnion incanae, Salicion albae)*

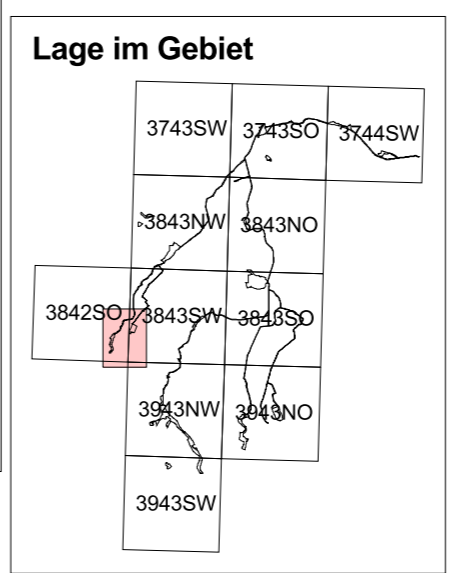
* prioritärer Lebensraum

Ohne Darstellung
(kleinflächige Vorkommen als Begleitbiotop)

- 1 keine Angaben
- 1 identisch mit Hauptbiotop
- 2330 Dünen mit offenen Grasflächen mit Corynephorus und Agrostis
- 3130 Oligo- bis mesotrophe stehende Gewässer mit Vegetation der Littorelletea uniflorae und/oder der Isoeto-Nanojuncetea
- 3260 Flüsse der planaren bis montanen Stufe mit Vegetation des Ranunculon fluitantis und des Callitricho-Batrachion
- 6430 Feuchte Hochstaudenfluren der planaren und montanen bis alpinen Stufe
- 6510 Magere Flachland-Mähwiesen (Alopecurus pratensis, Sanguisorba officinalis)
- 9160 Subatlantischer oder mitteleuropäischer Stieleichenwald oder Eichen-Hainbuchenwald (Carpinion betuli) [Stellario-Carpinetum]
- 9190 Alte bodensaure Eichenwälder auf Sandebenen mit Quercus robur
- 91E0 Auen-Wälder mit Alnus glutinosa und Fraxinus excelsior (Alno-Padion, Alnion incanae, Salicion albae)

Kartierungszeitraum: 09/2005 - 08/2014

— Grenze
FFH Obere Nieplitz (ffh_596)



Managementplanung Natura 2000 im Land Brandenburg

Gefördert durch den Europäischen Landwirtschaftsfonds für die Entwicklung des ländlichen Raums (ELER) und durch das Land Brandenburg

FFH-Gebiet Obere Nieplitz
Karte 3.20: Lebensraumtypen gemäß Anhang I der FFH-Richtlinie

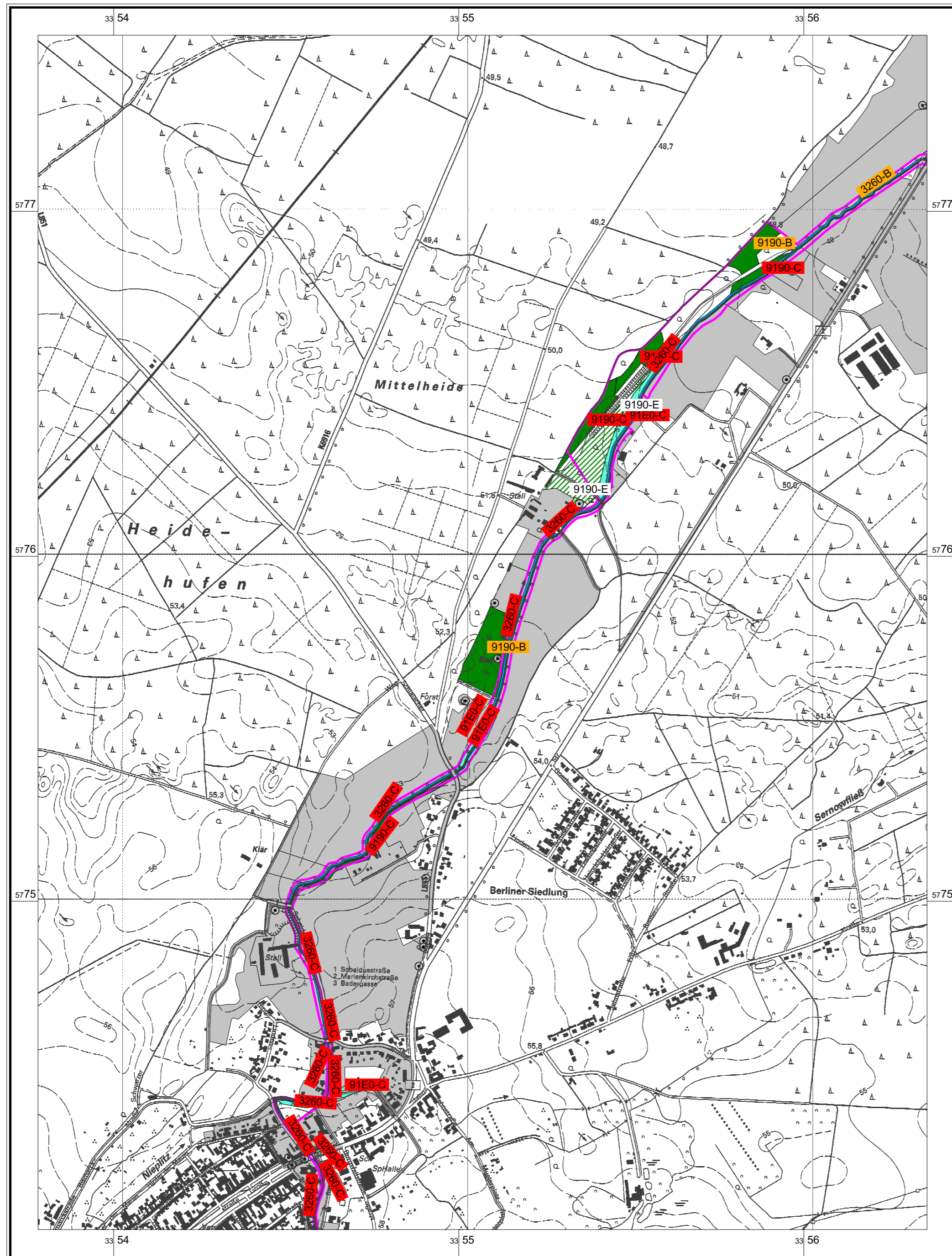
Maßstab 1:10 000

Kartengrundlage: Topographische Karte 1:10.000 Normalausgabe
Koordinatensystem ETRS 89, Bezugsellipsoid GRS80
© GeoBasis-DE/LGB, 2012

Auftraggeber: Landesamt für Umwelt, Gesundheit und Verbraucherschutz Brandenburg
Seeburger Chaussee 2
14476 Potsdam, OT Groß Glienicke

Bearbeitung: LUP GmbH
Stand: 30.03.2015
Kartographie: LUGV / ÖZ

Auftragnehmer: Luftbild Umwelt Planung GmbH
Gr. Weinmeisterstr. 3a
14469 Potsdam



Lebensraumtypen Bestand

- Auwälder
- Fließgewässer
- Eichen, Eichen-Hainbuchenwälder und Hangmischwälder
- keine Angaben
- irreversibel gestört, nicht regenerierbar

Entwicklungsflächen

- Auwälder
- Fließgewässer
- Eichen, Eichen-Hainbuchenwälder und Hangmischwälder

Gesamtbewertung

- A hervorragend
- B gut
- C durchschnittlich oder beschränkt

kartierte und /oder zu entwickelnde FFH-Lebensraumtypen

- 3260 Flüsse der planaren bis montanen Stufe mit Vegetation des Ranuncion fluitantis und des Callitricho-Batrachion
- 9190 Alte bodensaure Eichenwälder auf Sandebenen mit Quercus robur
- 91E0 Auen-Wälder mit Alnus glutinosa und Fraxinus excelsior (Alno-Padion, Alnion incanae, Salicion albae)*

* prioritärer Lebensraum

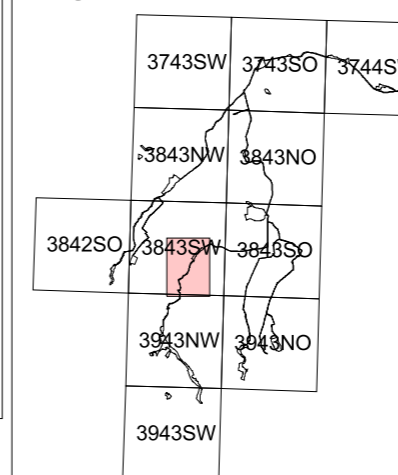
Ohne Darstellung
(kleinfächige Vorkommen als Begleitbiotop)

- 1 keine Angaben
- 1 identisch mit Hauptbiotop
- 2330 Dünen mit offenen Grasflächen mit Corynephorus und Agrostis
- 3130 Oligo- bis mesotrophe stehende Gewässer mit Vegetation der Littorelletea uniflorae und/oder der Isoeto-Nanojuncetea
- 3260 Flüsse der planaren bis montanen Stufe mit Vegetation des Ranuncion fluitantis und des Callitricho-Batrachion
- 6430 Feuchte Hochstaudenfluren der planaren und montanen bis alpinen Stufe
- 6510 Magere Flachland-Mähwiesen (Alopecurus pratensis, Sanguisorba officinalis)
- 9160 Subatlantischer oder mitteleuropäischer Stieleichenwald oder Eichen-Hainbuchenwald (Carpinion betuli) [Stellario-Carpinetum]
- 9190 Alte bodensaure Eichenwälder auf Sandebenen mit Quercus robur
- 91E0 Auen-Wälder mit Alnus glutinosa und Fraxinus excelsior (Alno-Padion, Alnion incanae, Salicion albae)

Kartierungszeitraum: 09/2005 - 05/2014

Grenze
FFH Obere Nieplitz (ffh_536)

Lage im Gebiet



Managementplanung Natura 2000 im Land Brandenburg




Landesamt für Umwelt, Gesundheit und Verbraucherschutz

Gefördert durch den Europäischen Landwirtschaftsfonds für die Entwicklung des ländlichen Raums (ELER) und durch das Land Brandenburg

FFH-Gebiet Obere Nieplitz

Karte 3.21: Lebensraumtypen gemäß Anhang I der FFH-Richtlinie

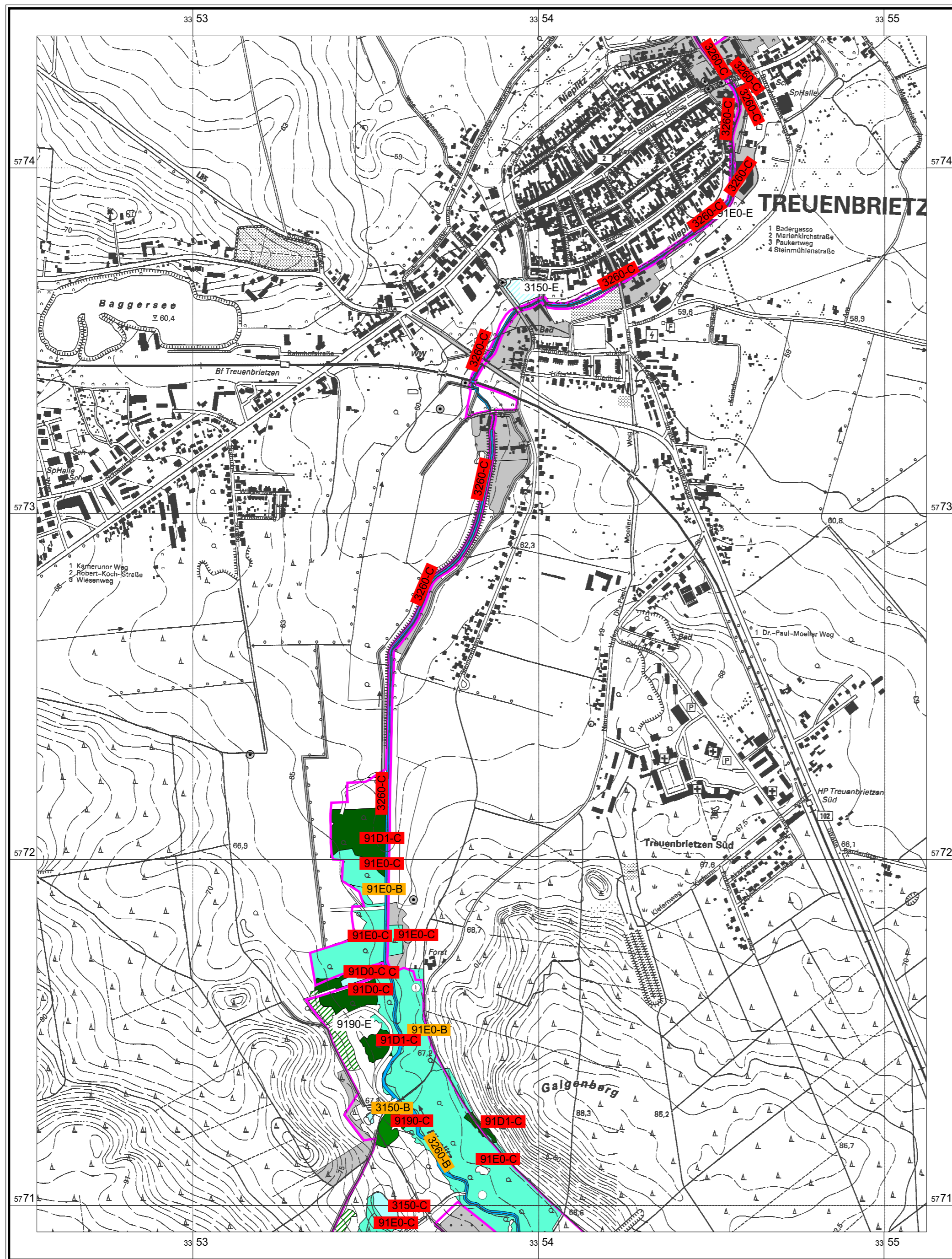


Maßstab 1:10 000
Kartengrundlage: Topographische Karte 1:10.000 Normalausgabe
Koordinatensystem ETRS 89, Bezugsellipsoid GRS80
© GeoBasis-DE/LGB, 2012

Auftraggeber:
Landesamt für Umwelt, Gesundheit und Verbraucherschutz Brandenburg
Seeburger Chaussee 2
14476 Potsdam, OT Groß Glienicke

Bearbeitung: LUP GmbH
Stand: 30.03.2015
Kartographie: LUGV / ÖZ

Auftragnehmer: Luftbild Umwelt Planung GmbH
Gr. Weinmeisterstr. 3a
14469 Potsdam



Lebensraumtypen Bestand Moorwälder Auwälder Fließgewässer Standgewässer Eichen, Eichen-Hainbuchenwälder und Hangmischwälder keine Angaben irreversibel gestört, nicht regenerierbar	Entwicklungsflächen Moorwälder Auwälder Fließgewässer Standgewässer Eichen, Eichen-Hainbuchenwälder und Hangmischwälder	kartierte und /oder zu entwickelnde FFH-Lebensraumtypen 3150 Natürliche eutrophe Seen mit einer Vegetation des Magnopotamions oder Hydrocharitons 3260 Flüsse der planaren bis montanen Stufe mit Vegetation des Ranunculon fluitantis und des Callitricho-Batrachion 9190 Alte bodensaure Eichenwälder auf Sandebenen mit Quercus robur 91D0 Moorwälder* 91D1 Birken-Moorwald* 91E0 Auen-Wälder mit Alnus glutinosa und Fraxinus excelsior (Alno-Padion, Alnion incanae, Salicion albae) * prioritärer Lebensraum Ohne Darstellung (kleinflächige Vorkommen als Begleitbiotop) -1 keine Angaben 1 identisch mit Hauptbiotop 2330 Dünen mit offenen Grasflächen mit Corynephorus und Agrostis 3130 Oligo- bis mesotrophe stehende Gewässer mit Vegetation der Littorelletea uniflorae und/oder der Isoeto-Nanojuncetea 3260 Flüsse der planaren bis montanen Stufe mit Vegetation des Ranunculon fluitantis und des Callitricho-Batrachion 6430 Feuchte Hochstaudenfluren der planaren und montanen bis alpinen Stufe 6510 Magere Flachland-Mähwiesen (Alopecurus pratensis, Sanguisorba officinalis) 9160 Subatlantischer oder mitteleuropäischer Stieleichenwald oder Eichen-Hainbuchenwald (Carpinion betuli) [Stellario-Carpinetum] 9190 Alte bodensaure Eichenwälder auf Sandebenen mit Quercus robur 91E0 Auen-Wälder mit Alnus glutinosa und Fraxinus excelsior (Alno-Padion, Alnion incanae, Salicion albae) Kartierungszeitraum: 08/2005 - 10/2012 Grenze FFH Obere Nieplitz (ffh_596)
---	---	---

Managementplanung Natura 2000 im Land Brandenburg



Landesamt für Umwelt, Gesundheit und Verbraucherschutz

Gefördert durch den Europäischen Landwirtschaftsfonds für die Entwicklung des ländlichen Raums (ELER) und durch das Land Brandenburg

FFH-Gebiet Obere Nieplitz Karte 3.22: Lebensraumtypen gemäß Anhang I der FFH-Richtlinie



Maßstab 1:10 000
 Kartengrundlage: Topographische Karte 1:10.000 Normalausgabe
 Koordinatensystem ETRS 89, Bezugsellipsoid GRS80
 © GeoBasis-DE/LGB, 2012

Auftraggeber:
 Landesamt für Umwelt, Gesundheit und Verbraucherschutz Brandenburg
 Seeburger Chaussee 2
 14476 Potsdam, OT Groß Glienicke

Bearbeitung: LUP GmbH
 Stand: 30.03.2015
 Kartographie: LUGV / ÖZ

Auftragnehmer: Luftbild Umwelt Planung GmbH
 Gr. Weinmeisterstr. 3a
 14469 Potsdam

