








Darstellung der Ergebnisse Fledermauserfassung 2011 und Fremddaten

Legende:

-  FFH-Gebiet „Obere Nieplitz“
-  Grenze Naturpark Nuthe-Nieplitz
-  Netzfangstandort
-  Transektbereich
-  Wochenstubenquartier Mopsfledermaus (*Barbastella barbastellus*)
-  ermittelte Jagdgebiete / Habitatnutzungen mit hoher Bedeutung alle nachgewiesenen Arten, mit Ausnahme der Breitflügelfledermaus
-  ermittelte Jagdgebiete / Habitatnutzungen mit mittlerer Bedeutung alle nachgewiesenen Arten

- | | |
|---|---|
| <p>Nachweise Netzfang (N1)</p> <ul style="list-style-type: none"> Wasserfledermaus (<i>Myotis daubentonii</i>) Große Bartfledermaus (<i>Myotis brandtii</i>) Fransenfledermaus (<i>Myotis nattereri</i>) Abendsegler (<i>Nyctalus noctula</i>) Kleinabendsegler (<i>Nyctalus leisleri</i>) Zwergfledermaus (<i>Pipistrellus pipistrellus</i>) Mückenfledermaus (<i>Pipistrellus pygmaeus</i>) Breitflügelfledermaus (<i>Eptesicus serotinus</i>) Mopsfledermaus (<i>Barbastella barbastellus</i>) Braunes Langohr (<i>Plecotus auritus</i>) | <p>Nachweise Detektor (Transekte T1 – T3)</p> <ul style="list-style-type: none"> Wasserfledermaus (<i>Myotis daubentonii</i>) Abendsegler (<i>Nyctalus noctula</i>) Kleinabendsegler (<i>Nyctalus leisleri</i>) Zwergfledermaus (<i>Pipistrellus pipistrellus</i>) Mückenfledermaus (<i>Pipistrellus pygmaeus</i>) Breitflügelfledermaus (<i>Eptesicus serotinus</i>) Mopsfledermaus (<i>Barbastella barbastellus</i>) |
|---|---|
-
- | |
|---|
| <p>Fremddaten Winterquartier, Nachweisjahr 2012</p> <ul style="list-style-type: none"> WQ Bunker Selterhof Braunes Langohr Fransenfledermaus Graues Langohr Mopsfledermaus |
|---|

**FFH/SPA-Managementplanung
Naturpark Nuthe-Nieplitz**

Arterfassung Fauna

Fledermäuse – Anhang (Karten)



Geördert durch die ILE-Richtlinie aus Mitteln der Europäischen Union und des Landes Brandenburg

**FFH Gebiet „Obere Nieplitz“, südlich Treuenbrietzen
Karte 4.A: Darstellung der Ergebnisse Fledermauserfassung 2011
und Fremddaten**

<p>Kartengrundlage: Digitale Daten der Landesvermessung und Geobasisinformation Brandenburg, Verwendung mit Genehmigung Nr. GB-G 1/99. Topographische Karte 1:10.000 Normalausgabe Koordinatensystem ETRS 89, Bezugsellipsoid GRS80</p>	<p>Auftraggeber: Landesamt für Umwelt, Gesundheit und Verbraucherschutz Brandenburg Seeburger Chaussee 2 14476 Potsdam, OT Groß Glienicke</p>
---	---

<p>Bearbeitung: AVES ET AL. (Thomas Müller) Ökologie, Biomonitoring, Landnutzungskonzepte Reuterstraße 53 12047 Berlin</p>	<p>Auftragnehmer: Luftbild Umwelt Planung GmbH Gr. Weinmeisterstr. 3a 14469 Potsdam</p>
--	---



Bearbeiter: Uwe Hoffmeister (Büro natura)
Tobias Teige
(unter Mitarbeit: Gerhard Maetz, Bernd Gärtner, Ingo Richter)



Potsdam, Oktober 2012 / geändert im April 2013