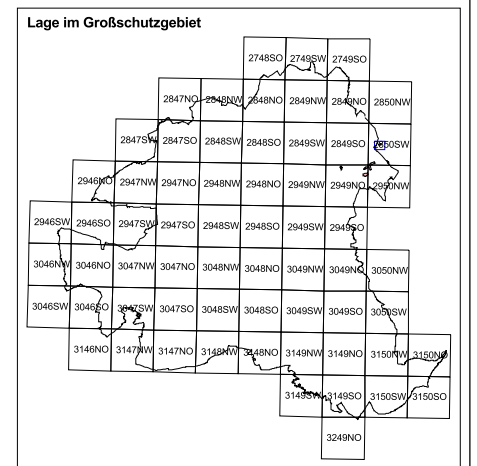


Lebensraumtypen
Bestand

Gesamtbewertung



Managementplanung Natura 2000 im Land Brandenburg



Gefördert durch den Europäischen Landwirtschaftsfonds für die Entwicklung des ländlichen Raums (ELER) und durch das Land Brandenburg

FFH-Gebiet Sernitz-Niederung und Trockenrasen_DE 2949-303 (Teilgebiet Biesenbrow)
Karte 3: Lebensraumtypen gemäß Anhang I der FFH-Richtlinie (Bewertung)

0 200 400 600 800 Meter

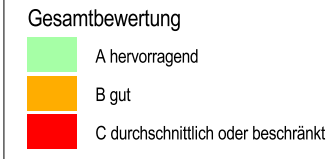
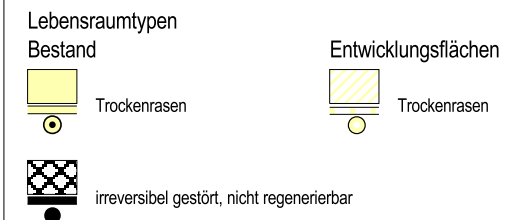
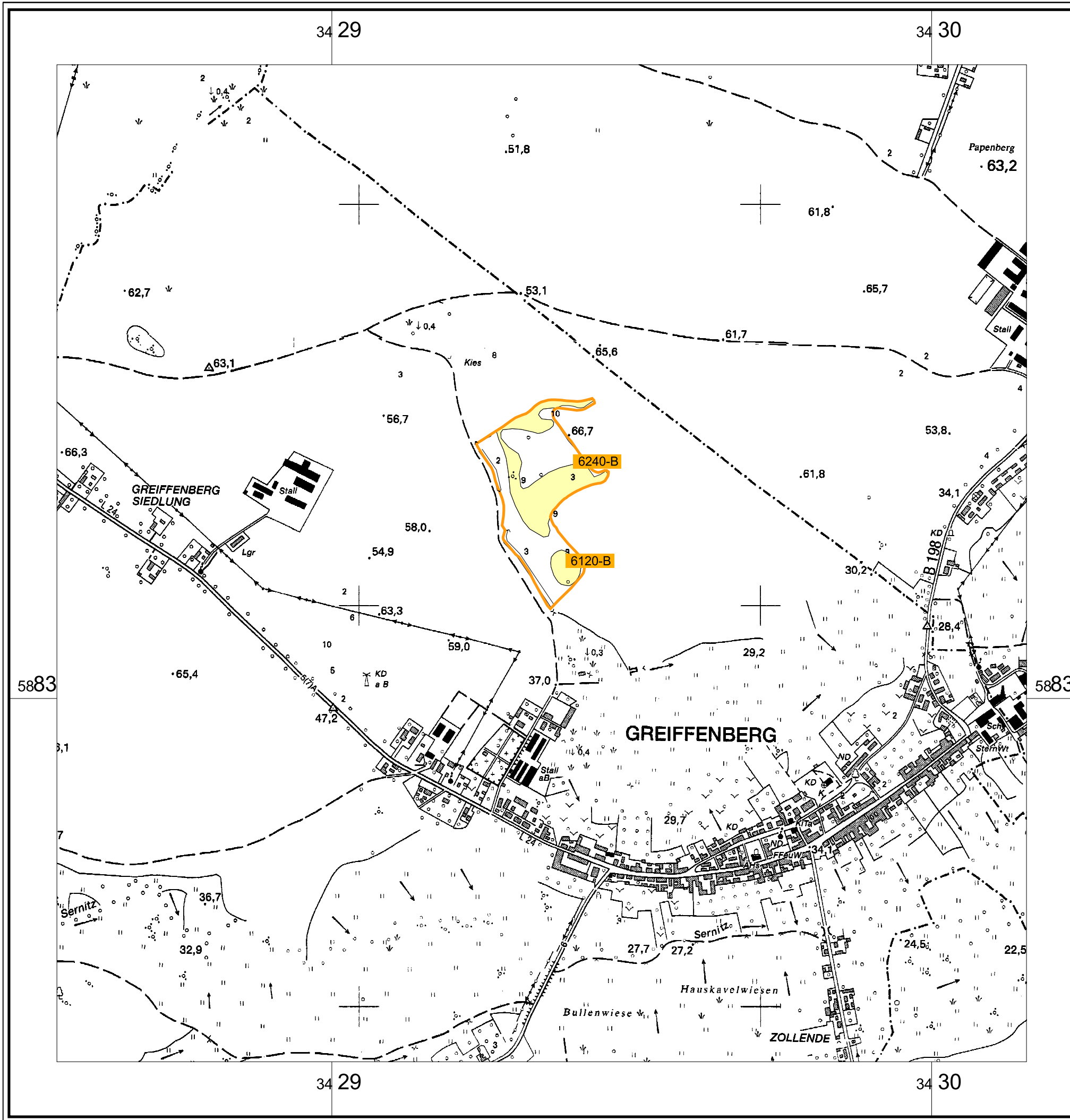
Maßstab 1:10 000

Kartengrundlage: Topographische Karte 1:10.000 Normalausgabe
Koordinatensystem ETRS 89, Bezugseipsoid GRS80
© GeoBasis-DE/LGB, 2012

Auftraggeber:
Landesamt für Umwelt Brandenburg
Seeburger Chaussee 2
14476 Potsdam, OT Groß Glienicke

Bearbeitung: entera
Stand: 30.03.2017
Kartographie: LfU / ÖZ

Auftragnehmer:
entera, Fischerstraße 3, 30167 Hannover
ÖKO-LOG, Hof 30, 16247 Parlow
IaG, Schlunkendorfer Str. 2e, 14554 Seddiner See



- kartierte und /oder zu entwickelnde FFH-Lebensraumtypen**
- 6120 Trockene, kalkreiche Sandrasen*
 - 6240 Subpannische Steppen-Trockenrasen [Festucetalia vallesiacae]*

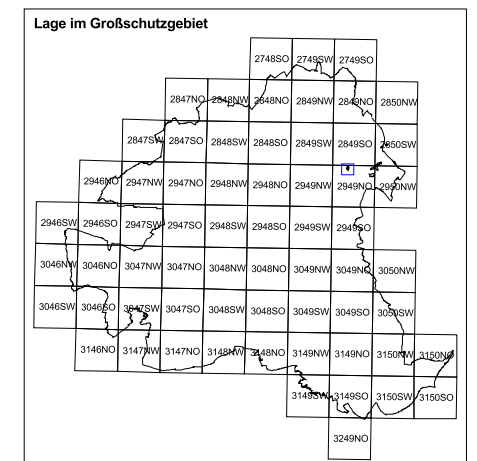
* prioritärer Lebensraum

Ohne Darstellung
(kleinflächige Vorkommen als Begleitbiotop)

- 1340 Salzwiesen im Binnenland

Kartierungszeitraum: - 08/2010

- FFH-Gebiet Sernitz-Niederung und Trockenrasen_DE 2949-303
- GSG-Grenze BR Schorfheide-Chorin (SC)



Managementplanung Natura 2000 im Land Brandenburg

Gefördert durch den Europäischen Landwirtschaftsfonds für die Entwicklung des ländlichen Raums (ELER) und durch das Land Brandenburg

FFH-Gebiet Sernitz-Niederung und Trockenrasen_DE 2949-303 (Teilgebiet Greiffenberg)
Karte 3: Lebensraumtypen gemäß Anhang I der FFH-Richtlinie (Bewertung)

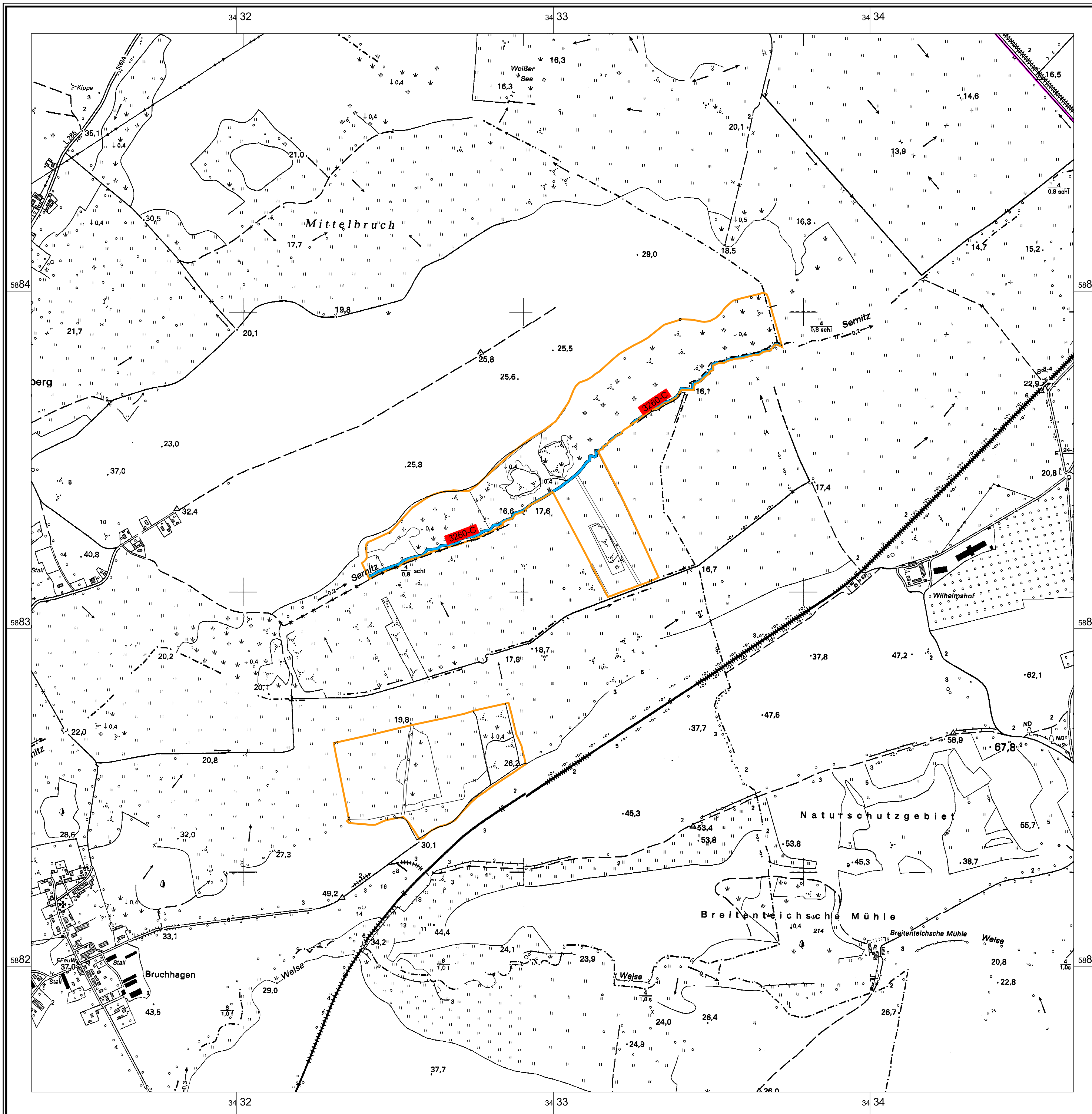
0 200 400 600 800 Meter
Maßstab 1:10 000

Kartengrundlage: Topographische Karte 1:10.000 Normalausgabe
Koordinatensystem ETRS 89, Bezugsellipsoid GRS80
© GeoBasis-DE/LGB, 2012

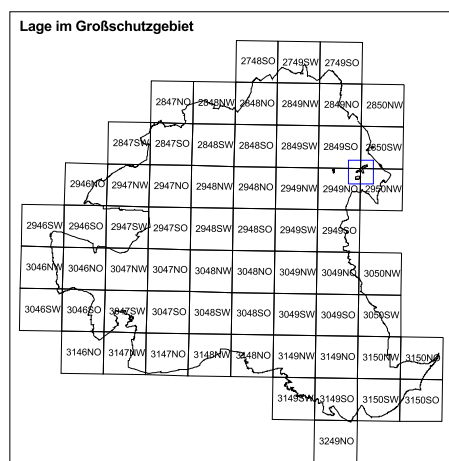
Auftraggeber:
Landesamt für Umwelt Brandenburg
Seeburger Chaussee 2
14476 Potsdam, OT Groß Glienicke

Auftragnehmer:
entera.Fischerstraße 3, 30167 Hannover
ÖKO-LOG, Hof 30, 16247 Parlow
laG, Schlunkendorfer Str. 2e, 14554 Seddiner See

Bearbeitung: entera
Stand: 30.03.2017
Kartographie: LfU / ÖZ



- Lebensraumtypen Bestand**
- Fließgewässer
 - irreversibel gestört, nicht regenerierbar
- Entwicklungsflächen**
- Fließgewässer
- Gesamtbewertung**
- A hervorragend
 - B gut
 - C durchschnittlich oder beschränkt
- kartierte und /oder zu entwickelnde FFH-Lebensraumtypen**
- 3260 Flüsse der planaren bis montanen Stufe mit Vegetation des Ranuncion fluitantis und des Callitriche-Batrachion
- Ohne Darstellung**
(kleinflächige Vorkommen als Begleitbiotop)
- 1340 Salzwiesen im Binnenland
- Kartierungszeitraum:** - 09/2010
- FFH-Gebiet Sernitz-Niederung und Trockenrasen_DE 2949-303
 - GSG-Grenze
BR Schorfheide-Chorin (SC)



Managementplanung Natura 2000 im Land Brandenburg

LFU
Landesamt für Umwelt

Gefördert durch den Europäischen Landwirtschaftsfonds für die Entwicklung des ländlichen Raums (ELER) und durch das Land Brandenburg

FFH-Gebiet Sernitz-Niederung und Trockenrasen_DE 2949-303 (Teilgebiet Sernitzniederung)
Karte 3: Lebensraumtypen gemäß Anhang I der FFH-Richtlinie (Bewertung)



Maßstab 1:10 000

Kartengrundlage: Topographische Karte 1:10.000 Normalausgabe
 Koordinatensystem ETRS 89, Bezugsellipsoid GRS80
 © GeoBasis-DE/LGB, 2012

Auftraggeber:
 Landesamt für Umwelt Brandenburg
 Seeburger Chaussee 2
 14476 Potsdam, OT Groß Glienicke

Bearbeitung: entera
 Stand: 30.03.2017
 Kartographie: LFU / O2

Auftragnehmer:
 entera.Fischerstraße 3, 30167 Hannover
 ÖKO-LOG, Hof 30, 16247 Parlow
 IaG, Schlunkendorfer Str. 2e, 14554 Seddiner See