

Erhaltungszustand

- A: hervorragender Erhaltungszustand
 - B: guter Erhaltungszustand
 - C: durchschnittlicher oder beschränkter Erhaltungszustand
 - E: Entwicklungsfläche
 - Z: irreversibel gestört; nicht regenerierbar
 - Erhaltungszustand wurde nicht bewertet
 - keine Angabe
- 1340 Salzwiesen im Binnenland
- FFH-Gebiet Sernitz-Niederung und Trockenrasen_DE 2949-303
- GSG-Grenze BR Schorfheide-Chorin (SC)

Erhaltungszustand gemäß:

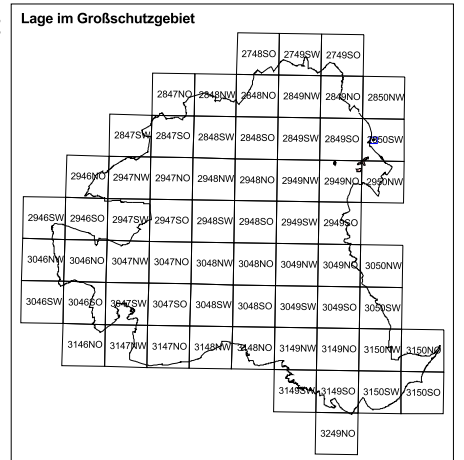
- Richtlinie 92/43/EWG des Rates vom 21. Mai 1992 zur Erhaltung der natürlichen Lebensräume sowie der wildlebenden Tiere und Pflanzen

- 97/266/EG: Entscheidung der Kommission vom 18. Dezember 1996 über das Formular für die Übermittlung von Informationen zu den im Rahmen von NATURA 2000 vorgeschlagenen Gebieten

Landesumweltamt Brandenburg (Hrsg.) 2004: Biotopkartierung Brandenburg Band 1: Kartierungsanleitung und Anlagen Potsdam. 312 S.

gesetzlich geschütztes Biotop nach §30 BNatSchG oder §18 BbgNatSchAG

Kartierungszeitraum: 08/2010 - 04/2012



Managementplanung Natura 2000 im Land Brandenburg



Gefördert durch den Europäischen Landwirtschaftsfonds für die Entwicklung des ländlichen Raums (ELER) und durch das Land Brandenburg

FFH-Gebiet Sernitz-Niederung und Trockenrasen_DE 2949-303 (Teilgebiet Biesenbrow)

Karte 3a: Bewertung der Lebensraumtypen nach Anhang I FFH-RL sowie weitere wertgebende Biotope

0 200 400 600 800 Meter

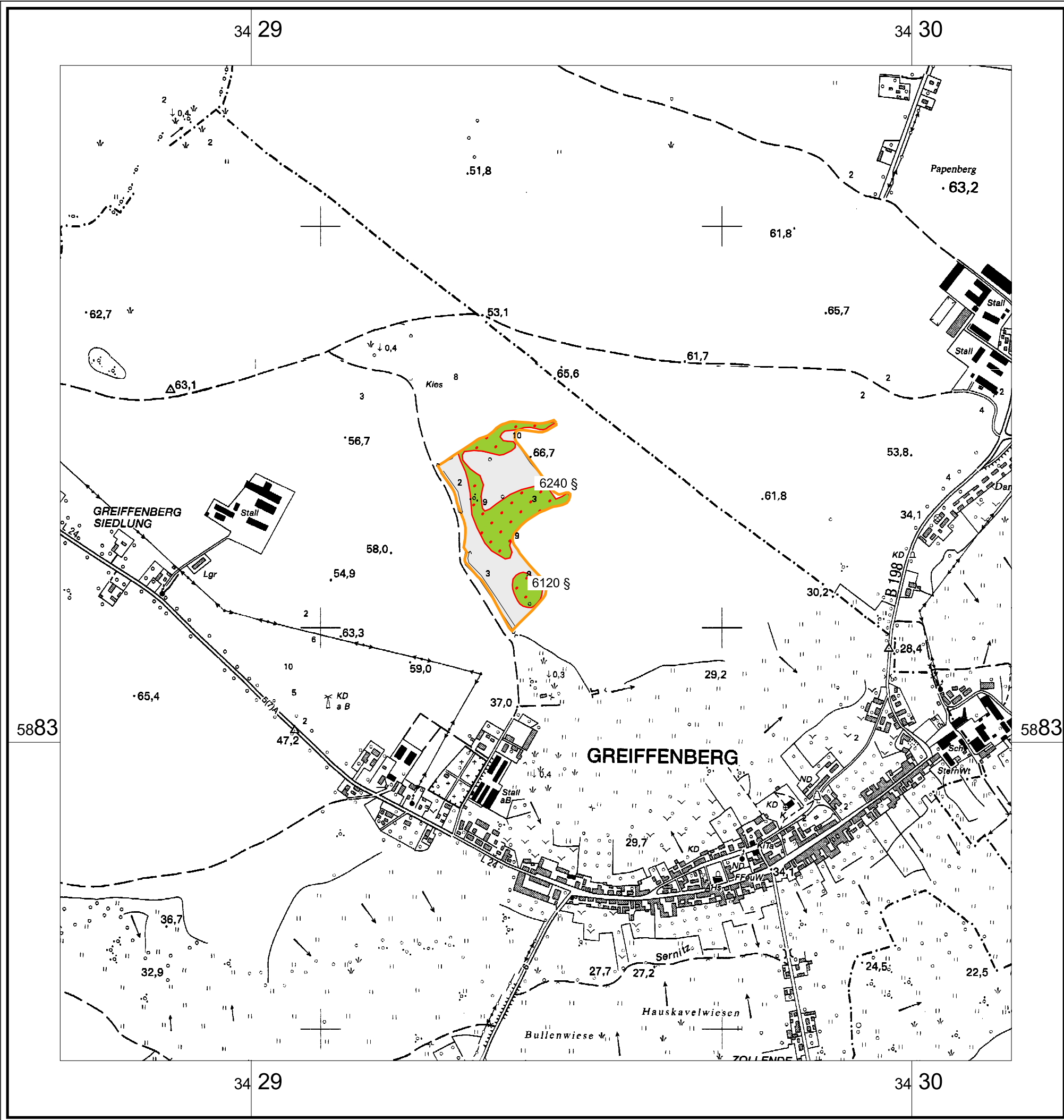
Maßstab 1:10 000

Kartgrundlage: Topographische Karte 1:10.000 Normalausgabe
Koordinatensystem ETRS 89, Bezugsellipsoid GRS80
© GeoBasis-DE/LGB, 2012

Auftraggeber:
Landesamt für Umwelt Brandenburg
Seeburger Chaussee 2
14476 Potsdam, OT Groß Glienicke

Bearbeitung: entera
Stand: 31.03.2017
Kartographie: LfU / ÖZ

Auftragnehmer:
entera, Fischerstraße 3, 30167 Hannover
ÖKO-LOG, Hof 30, 16247 Parlow
laG, Schlunkendorfer Str. 2e, 14554 Seddiner See



Erhaltungszustand

- A: hervorragender Erhaltungszustand
- B: guter Erhaltungszustand
- C: durchschnittlicher oder beschränkter Erhaltungszustand
- E: Entwicklungsfläche
- Z: irreversibel gestört; nicht regenerierbar
- Erhaltungszustand wurde nicht bewertet
- keine Angabe

kartierte und /oder zu entwickelnde FFH-Lebensraumtypen

- 6120 Trockene, kalkreiche Sandrasen*
- 6240 Subpannonische Steppen-Trockenrasen [Festucetalia valesiacae]*

* prioritärer Lebensraum

Ohne Darstellung (kleinflächige Vorkommen als Begleitbiotop)

1340 Salzwiesen im Binnenland

FFH-Gebiet Sernitz-Niederung und Trockenrasen_DE 2949-303

GSG-Grenze BR Schorfheide-Chorin (SC)

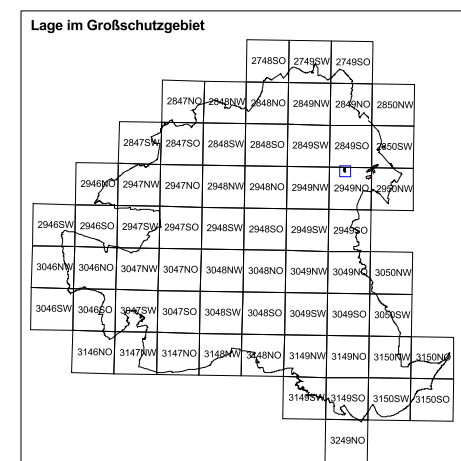
Erhaltungszustand gemäß:
 - Richtlinie 92/43/EWG des Rates vom 21. Mai 1992 zur Erhaltung der natürlichen Lebensräume sowie der wildlebenden Tiere und Pflanzen

- 97/266/EG: Entscheidung der Kommission vom 18. Dezember 1996 über das Formular für die Übermittlung von Informationen zu den im Rahmen von NATURA 2000 vorgeschlagenen Gebieten

Landesumweltamt Brandenburg (Hrsg.) 2004: Biotopkartierung Brandenburg Band 1: Kartierungsanleitung und Anlagen Potsdam. 312 S.

gesetzlich geschütztes Biotop nach §30 BNatSchG oder §18 BbgNatSchAG

Kartierungszeitraum: 08/2010




Managementplanung Natura 2000 im Land Brandenburg



Gefördert durch den Europäischen Landwirtschaftsfonds für die Entwicklung des ländlichen Raums (ELER) und durch das Land Brandenburg

FFH-Gebiet Sernitz-Niederung und Trockenrasen_DE 2949-303 (Teilgebiet Greiffenberg)

Karte 3a: Bewertung der Lebensraumtypen nach Anhang I FFH-RL sowie weitere wertgebende Biotope



Kartengrundlage: Topographische Karte 1:10.000 Normalausgabe
 Koordinatensystem ETRS 89, Bezugseipsoid GRS80
 © GeoBasis-DE/LGB, 2012

Auftraggeber:
 Stiftung NaturSchutzFonds Brandenburg
 Heinrich-Mann-Alle 18/19
 14473 Potsdam

Bearbeitung: entera
 Stand: 31.03.2017
 Kartographie: LfU / ÖZ

Auftragnehmer:
 entera, Fischerstraße 3, 30167 Hannover
 ÖKO-LOG, Hof 30, 16247 Parlow
 laG, Schlukenendorfer Str. 2e, 14554 Seddiner See



Erhaltungszustand

- A: hervorragender Erhaltungszustand
- B: guter Erhaltungszustand
- C: durchschnittlicher oder beschränkter Erhaltungszustand
- E: Entwicklungsfläche
- Z: irreversibel gestört; nicht regenerierbar
- Erhaltungszustand wurde nicht bewertet
- keine Angabe

kartierte und /oder zu entwickelnde FFH-Lebensraumtypen

- 6120 Trockene, kalkreiche Sandrasen*
- * prioritärer Lebensraum
- Ohne Darstellung (kleinflächige Vorkommen als Begleitbiotop)
- 1340 Salzwiesen im Binnenland
- FFH-Gebiet Sernitz-Niederung und Trockenrasen_DE 2949-303
- GSG-Grenze BR Schorfheide-Chorin (SC)

Erhaltungszustand gemäß:

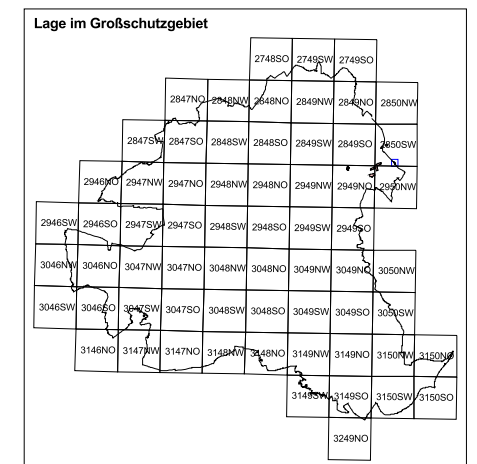
- Richtlinie 92/43/EWG des Rates vom 21. Mai 1992 zur Erhaltung der natürlichen Lebensräume sowie der wildlebenden Tiere und Pflanzen

- 97/266/EG: Entscheidung der Kommission vom 18. Dezember 1996 über das Formular für die Übermittlung von Informationen zu den im Rahmen von NATURA 2000 vorgeschlagenen Gebieten

Landesumweltamt Brandenburg (Hrsg.) 2004: Biotopkartierung Brandenburg Band 1: Kartierungsanleitung und Anlagen Potsdam. 312 S.

gesetzlich geschütztes Biotop nach §30 BNatSchG oder §18 BbgNatSchAG

Kartierungszeitraum: 09/2010



Managementplanung Natura 2000 im Land Brandenburg



Gefördert durch den Europäischen Landwirtschaftsfonds für die Entwicklung des ländlichen Raums (ELER) und durch das Land Brandenburg

FFH-Gebiet Sernitz-Niederung und Trockenrasen_DE 2949-303 (Teilgebiet Schönermark) Karte 3a: Bewertung der Lebensraumtypen nach Anhang I FFH-RL sowie weitere wertgebende Biotope

0 200 400 600 800 Meter

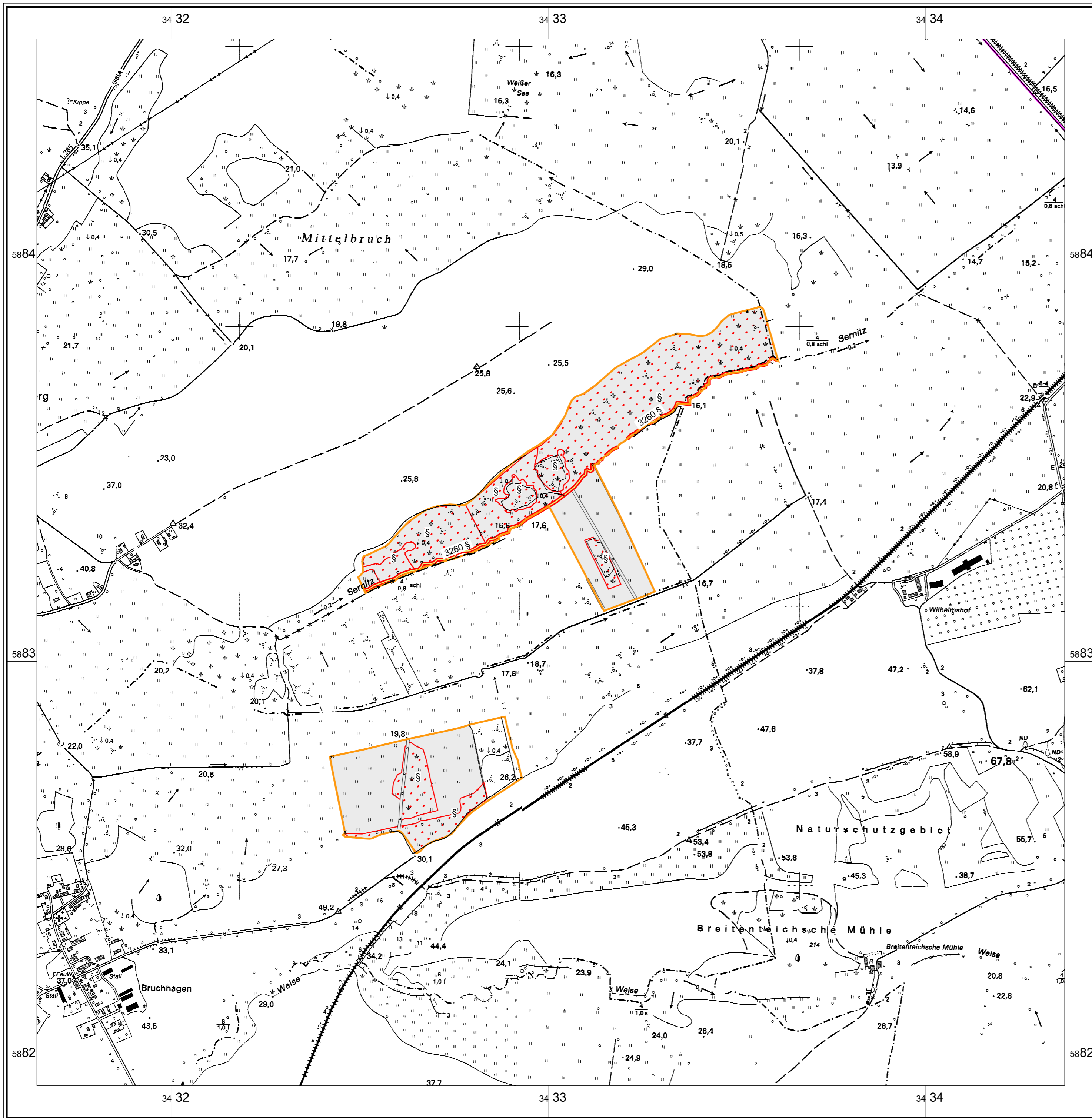
Maßstab 1:10 000

Kartgrundlage: Topographische Karte 1:10.000 Normalausgabe Koordinatensystem ETRS 89, Bezugsellipsoid GRS80 © GeoBasis-DE/LGB, 2012

Auftraggeber: Landesamt für Umwelt Brandenburg Seeburger Chaussee 2 14476 Potsdam, OT Groß Glienicke

Bearbeitung: entera Stand: 31.03.2017 Kartographie: LfU / ÖZ

Auftragnehmer: entera, Fischerstraße 3, 30167 Hannover ÖKO-LOG, Hof 30, 16247 Parlow IaG, Schlunkendorfer Str. 2e, 14554 Seddiner See



Erhaltungszustand

- A: hervorragender Erhaltungszustand
- B: guter Erhaltungszustand
- C: durchschnittlicher oder beschränkter Erhaltungszustand
- E: Entwicklungsfläche
- Z: irreversibel gestört; nicht regenerierbar
- Erhaltungszustand wurde nicht bewertet
- keine Angabe

kartierte und/oder zu entwickelnde FFH-Lebensraumtypen

3260 Flüsse der planaren bis montanen Stufe mit Vegetation des Ranunculus fluitans und des Callitriche-Batrachion

Ohne Darstellung (kleinflächige Vorkommen als Begleitbiotop)

1340 Salzwiesen im Binnenland

FFH-Gebiet Sernitz-Niederung und Trockenrasen_DE 2949-303

GSG-Grenze
BR Schorfheide-Chorin (SC)

Erhaltungszustand gemäß:

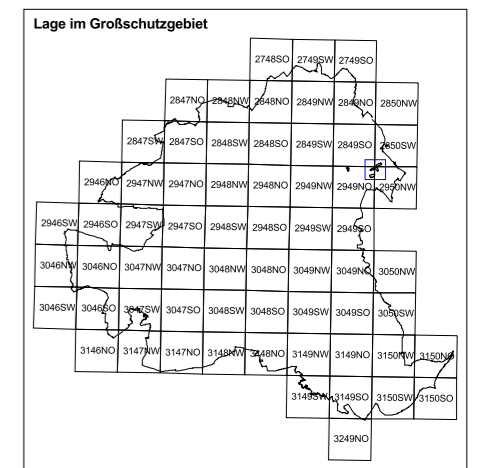
- Richtlinie 92/43/EWG des Rates vom 21. Mai 1992 zur Erhaltung der natürlichen Lebensräume sowie der wildlebenden Tiere und Pflanzen

- 97/266/EG: Entscheidung der Kommission vom 18. Dezember 1996 über das Formular für die Übermittlung von Informationen zu den im Rahmen von NATURA 2000 vorgeschlagenen Gebieten

Landesumweltamt Brandenburg (Hrsg.) 2004: Biotopkartierung Brandenburg Band 1: Kartierungsanleitung und Anlagen Potsdam, 312 S.

gesetzlich geschütztes Biotop nach §30 BNatSchG oder §18 BbgNatSchAG

Kartierungszeitraum: 10/1993 - 09/2011



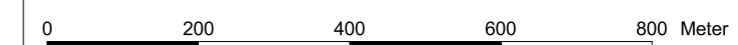
Managementplanung Natura 2000 im Land Brandenburg



Gefördert durch den Europäischen Landwirtschaftsfonds für die Entwicklung des ländlichen Raums (ELER) und durch das Land Brandenburg

FFH-Gebiet Sernitz-Niederung und Trockenrasen_DE 2949-303 (Teilgebiet Sernitzniederung)

Karte 3a: Bewertung der Lebensraumtypen nach Anhang I FFH-RL sowie weitere wertgebende Biotope



Maßstab 1:10 000

Kartgrundlage: Topographische Karte 1:10.000 Normalausgabe
Koordinatensystem ETRS 89, Bezugseipsoid GRS80
© GeoBasis-DE/LGB, 2012

Auftraggeber:
Landesamt für Umwelt Brandenburg
Seeburger Chaussee 2
14476 Potsdam, OT Groß Glienicke

Bearbeitung: entera
Stand: 31.03.2017
Kartographie: LfU / O2

Aufnehmer:
entera, Fischerstraße 3, 30167 Hannover
ÖKO-LOG, Hof 30, 16247 Parlow
IaG, Schlunkendorfer Str. 2e, 14554 Seddiner See