

Legende

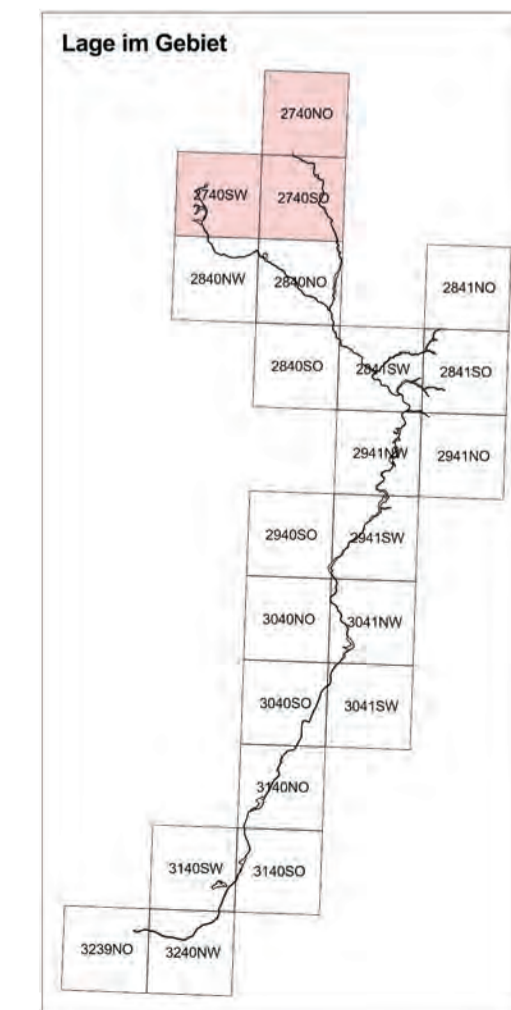
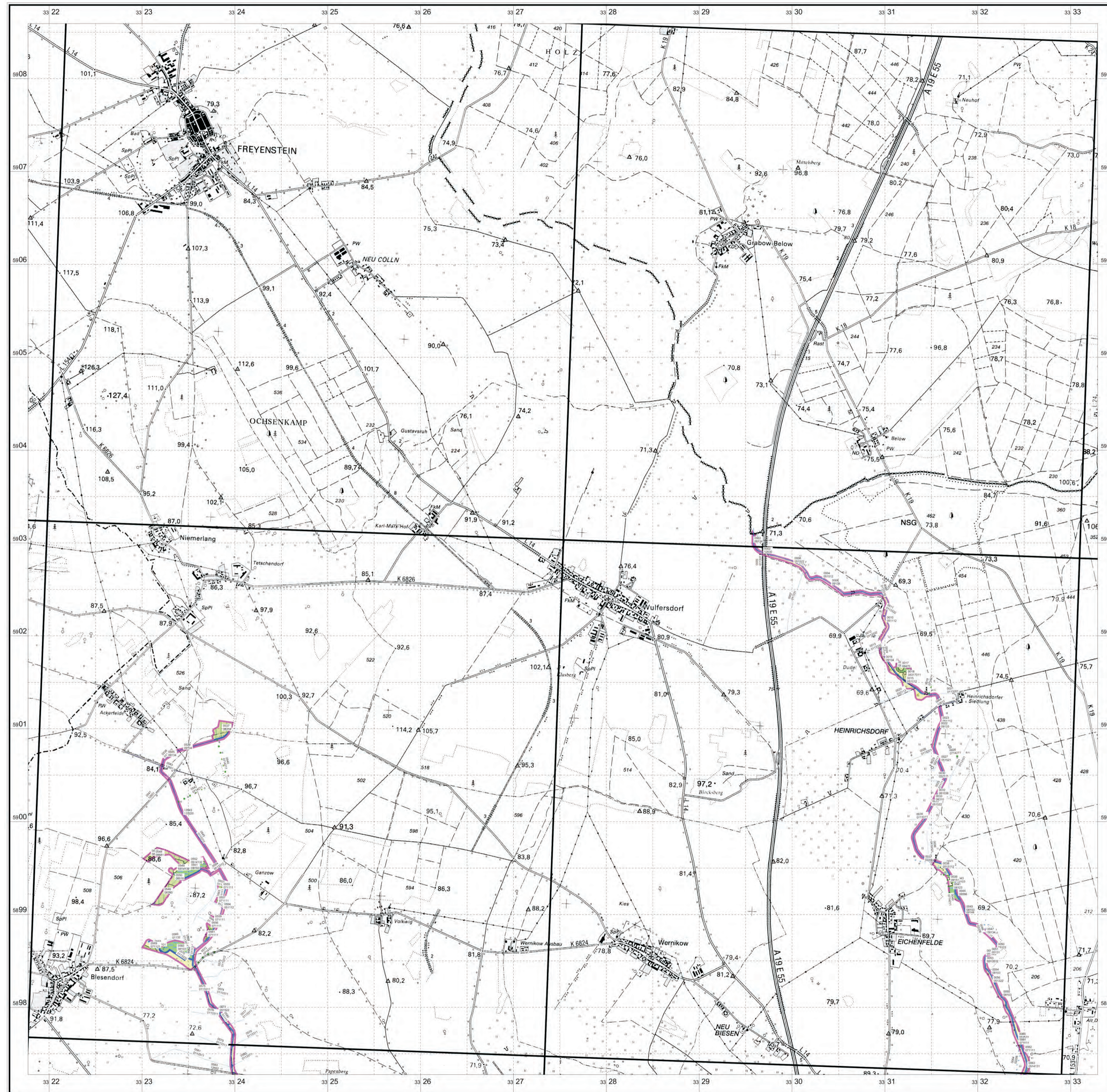
Biotypengruppen


- ruderal Pionier-, Gras- und Staudenfluren
- Frischwiesen, -weiden und Scherrasen
- Grünlandbrachen und Staudenfluren feuchter Standorte
- Grünlandbrachen und Staudenfluren frischer Standorte
- Grünlandbrachen und Staudenfluren trockener Standorte
- Intensivgrasland
- Laubgebüsch; Feldgehölze
- Moor- und Bruchwälder
- Erlen-Eschen-Wälder; Auenwälder
- Eichen-Hainbuchenwälder; Ahorn-Eschenwälder
- Laubholzforsten
- Laubholzforsten mit Nadelholzanteil
- Nadelholzforsten
- Nadelholzforsten mit Laubholzanteil
- intensiv genutzte Äcker
- extensiv genutzte Äcker
- Ackerbrachen
- Verkehrsflächen
- Kein Eintrag in der Datenbank
- Quellen; Bäche, Flüsse, Ströme und Allarme
- Kanäle und Gräben
- Schwimmblatt- und Unterwasserpflanzen-Vegetation
- Röhrichtgesellschaften
- Alleen und Baumreihen
- Verkehrsflächen
- Kein Eintrag in der Datenbank

379  
04530 Gebietsnummer + Biotypencode gemäß Biotopkartierung Brandenburg

FFH-Gebiet Dosse\_DE 2941-303

Grenze  
FFH Dosse (FFH\_620)






**Naturpark Westhavelland**

Landesamt für Umwelt, Gesundheit und Verbraucherschutz

---

FFH-Gebiet Dosse\_DE 2941-303 (Ausschnitt)  
Karte 8.2: Biotypen - 2740


Maßstab 1:25.000  Stand 08/2014


---

Kartgrundlagen:  
Digitale Daten der Landesvermessung und Geobasisinformation Brandenburg, LGB  
Verwendung mit Genehmigung Nr. GB-G 199  
Topographische Karte 1:25.000 Normausgabe  
Koordinatensystem ETRS 89, Bezugsellipsoid GRS 80

Kartographie:  
Landesamt für Umwelt, Gesundheit und Verbraucherschutz (LUGV)  
Seibinger Charitäre 2  
14476 Potsdam OT Groß Glienicke




---

Auftragnehmer:  
 ELMANN / SCHULZE GbR  
Ingenieurbüro für Landschaftsplanung und Wasserwirtschaft  
Hauptstraße 31, 16845 Sieversdorf

Kartographie:  
 Masuch  
GEODATEN  
Hauptstraße 31, 16845 Sieversdorf  
Tel. 033970-13956, www.masuch.de

---































Bearbeitung: Dipl.-Ing. Susanne Getz

Gefördert durch den Europäischen Landwirtschaftsfonds für die Entwicklung des ländlichen Raums (ELER) und durch das Land Brandenburg

Legende

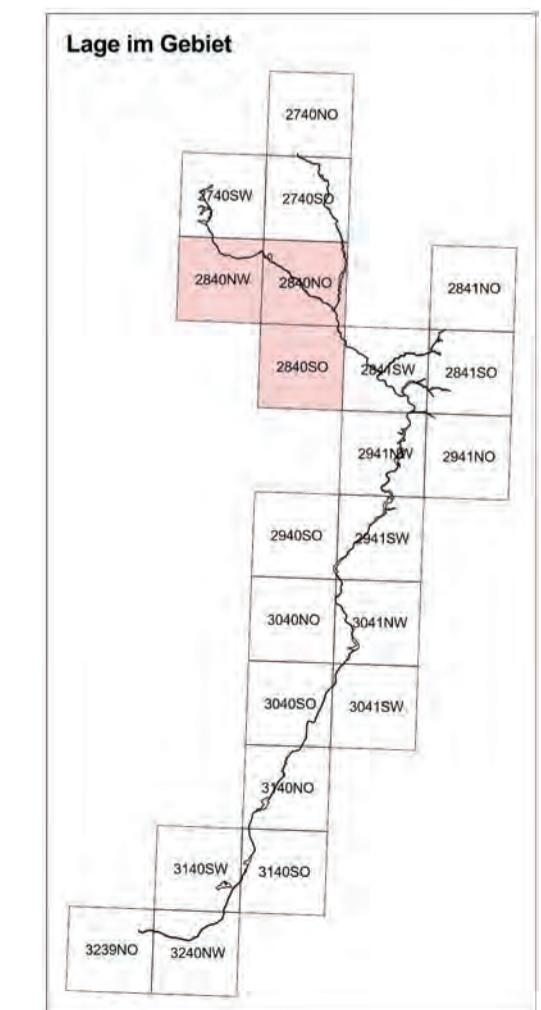
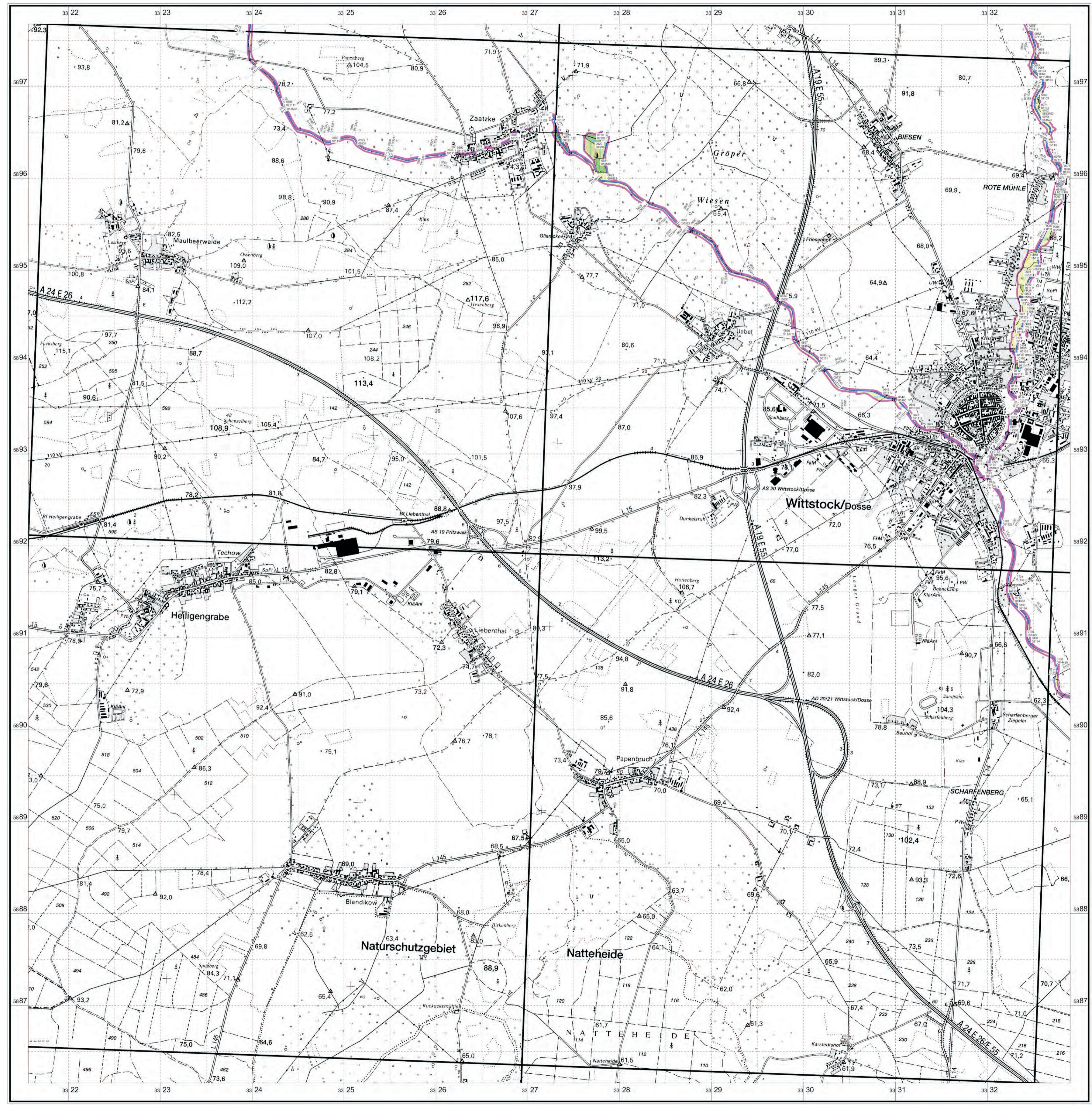
Biotypengruppen

-  Feuchtwiesen und Feuchtwäiden
-  Feuchtwiesen nährstoffreicher Standorte
-  wechselfeuchtes Auengrünland; Feuchtwäiden und Flußauen; wiedervernässtes Grasland
-  Frischwiesen, -weiden und Schremsen
-  Grünlandbrachen und Staudenfluren feuchter Standorte
-  Grünlandbrachen und Staudenfluren frischer Standorte
-  Grünlandbrachen und Staudenfluren trockener Standorte
-  Intensivgrasland
-  Laubgebüsch; Feldgehölze
-  Baumschulen; Obstbaumpflanzungen
-  Moor- und Bruchwälder
-  Erlen-Eschen-Wälder; Auenwälder
-  Eichen-Hainbuchenwälder; Ahorn-Eschenwälder
-  naturnahe Laubwälder
-  Laubholzforsten
-  intensiv genutzte Äcker
-  Ackerbrachen
-  Parkanlagen und Friedhöfe
-  Gärten
-  Siedlungsbiotope
-  Siedlungsbiotope mit hohem Grünflächenanteil
-  Verkehrsflächen
-  Kein Eintrag in der Datenbank
-  Quellen; Bäche, Flüsse, Ströme und Allarme
-  Kanäle und Gräben
-  Bäche, Flüsse und Ströme; naturfern
-  Schwimmblatt- und Unterwasserpflanzen-Vegetation
-  Röhrichtgesellschaften
-  Verkehrsflächen
-  Kein Eintrag in der Datenbank

379 Gebietsnummer + Biotypencode gemäß Biotopkartierung Brandenburg

FFH-Gebiet Dosse\_DE 2941-303

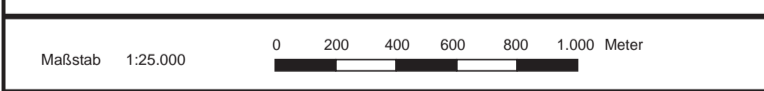
Grenze FFH Dosse (FFH\_620)



Naturpark Westhavelland

Landesamt für Umwelt, Gesundheit und Verbraucherschutz

FFH-Gebiet Dosse\_DE 2941-303 (Ausschnitt)  
Karte 8.2: Biotypen - 2840



Kartengrundlage:  
Digitale Daten der Landesvermessung und Geobasisinformation Brandenburg, LGB  
Verwendung mit Genehmigung Nr. GB-G 199  
Topographische Karte 1:25.000 Normausgabe  
Koordinatensystem ETRS 89, Bezugsellipsoid GRS 80

Auftragnehmer:  
EILMANN / SCHULZE GbR  
Ingenieurbüro für Landschaftsplanung und Wasserwirtschaft  
Hauptstraße 31, 16845 Sieversdorf

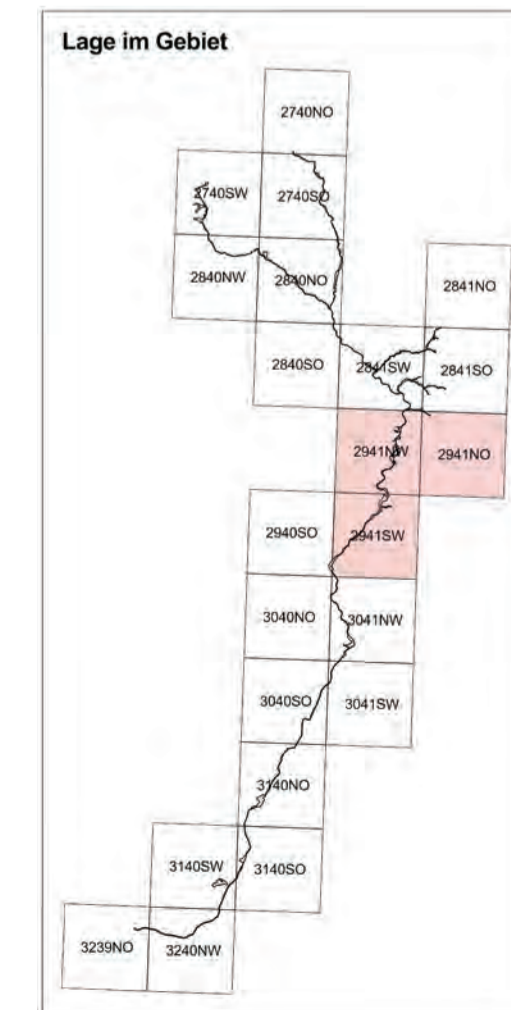
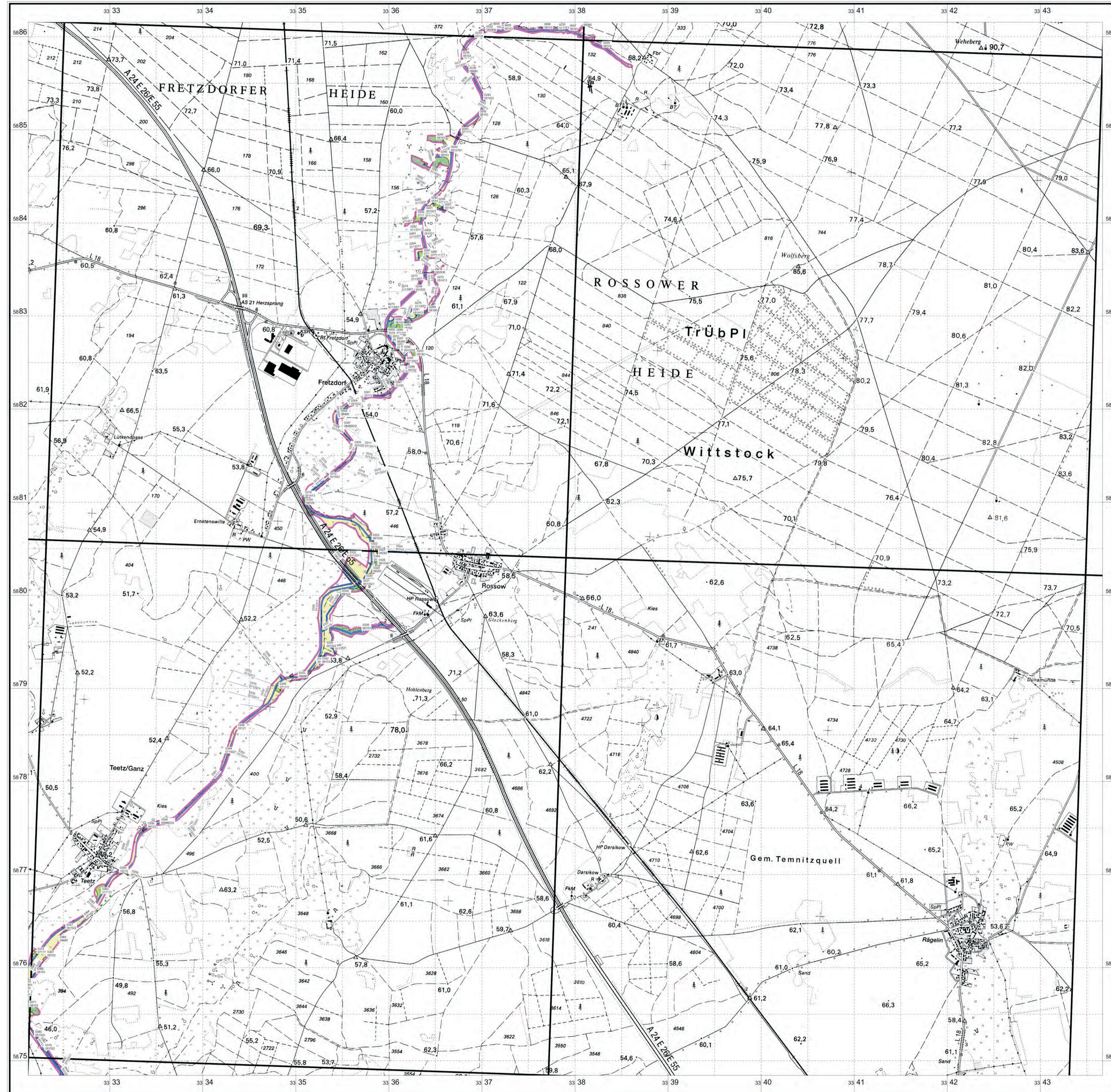
Kartographie:  
Masuch GEOINFORMATION  
Hauptstraße 31, 16845 Sieversdorf  
Tel. 033970-13956, www.masuch.de



Legende

Biotypengruppen


-  Grünlandbrachen und Staudenfluren feuchter Standorte
  -  Grünlandbrachen und Staudenfluren frischer Standorte
  -  Grünlandbrachen und Staudenfluren trockener Standorte
  -  Intensivgrasland
  -  Sandrockenssen
  -  Laubgebüsch; Feldgehölze
  -  Streuwiesen
  -  Moor- und Bruchwälder
  -  Erlen-Eschen-Wälder; Auenwälder
  -  Eichen-Hainbuchenwälder; Ahorn-Eschenwälder
  -  Vorwälder
  -  naturnahe Laubwälder
  -  Laubholzforsten
  -  Laubholzforsten mit Nadelholzanteil
  -  Nadelholzforsten
  -  Nadelholzforsten mit Laubholzanteil
  -  extensiv genutzte Äcker
  -  Parkanlagen und Friedhöfe
  -  Gärten
  -  Sport-, Freizeit- und Erholungsanlagen
  -  Kein Eintrag in der Datenbank
  -  Quellen; Bäche, Flüsse, Ströme und Allarme
  -  Kanäle und Gräben
  -  Bäche, Flüsse und Ströme; naturfern
  -  Laubgebüsch; Feldgehölze; Hecken und Windschutzstreifen
  -  Alleen und Baumreihen
  -  Verkehrsflächen
  -  Kein Eintrag in der Datenbank
- 379  
04530 Gebietsnummer + Biotypencode gemäß Biotopkartierung Brandenburg
-  FFH-Gebiet Dosse\_DE 2941-303
-  Grenze  
FFH Dosse (FFH\_620)



**Naturpark Westhavelland**

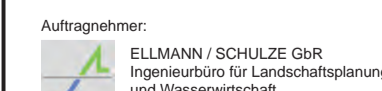
Landesamt für Umwelt, Gesundheit und Verbraucherschutz


FFH-Gebiet Dosse\_DE 2941-303 (Ausschnitt)  
Karte 8.2: Biotypen - 2941

Maßstab 1:25.000  Stand 08/2014


Kartengrundlage:  
Digitale Daten der Landesvermessung und Geobasisinformation Brandenburg LGB  
Verwendung mit Genehmigung Nr. GB-G 199  
Topographische Karte 1:25.000 Normausgabe  
Koordinatensystem ETRS 89, Bezugsellipsoid GRS 80

Kartographie:  
Landesamt für Umwelt, Gesundheit und Verbraucherschutz (LUGV)  
Seibinger Charitäre 2  
14478 Potsdam OT Groß Glienicke

Auftragnehmer:  
 ELLMANN / SCHULZE GbR  
Ingenieurbüro für Landschaftsplanung und Wasserwirtschaft  
Hauptstraße 31, 16845 Sieversdorf

Kartographie:  
 Masuch  
GEONFORMATION  
Hauptstraße 31, 16845 Sieversdorf  
Tel. 033970-13956, www.masuch.de

Bearbeitung: Dipl.-Ing. Susanne Getz



Gefördert durch den Europäischen Landwirtschaftsfonds für die Entwicklung des ländlichen Raums (ELER) und durch das Land Brandenburg

Legende

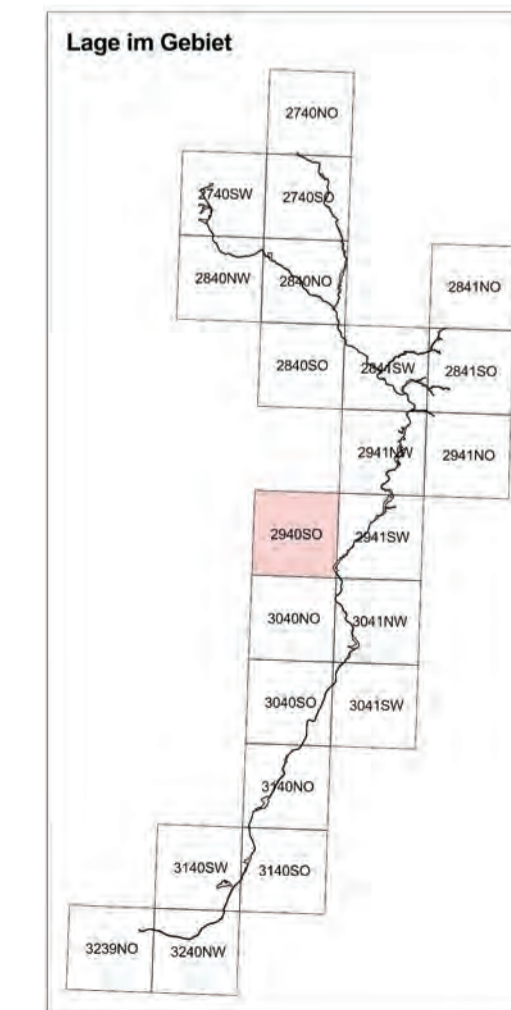
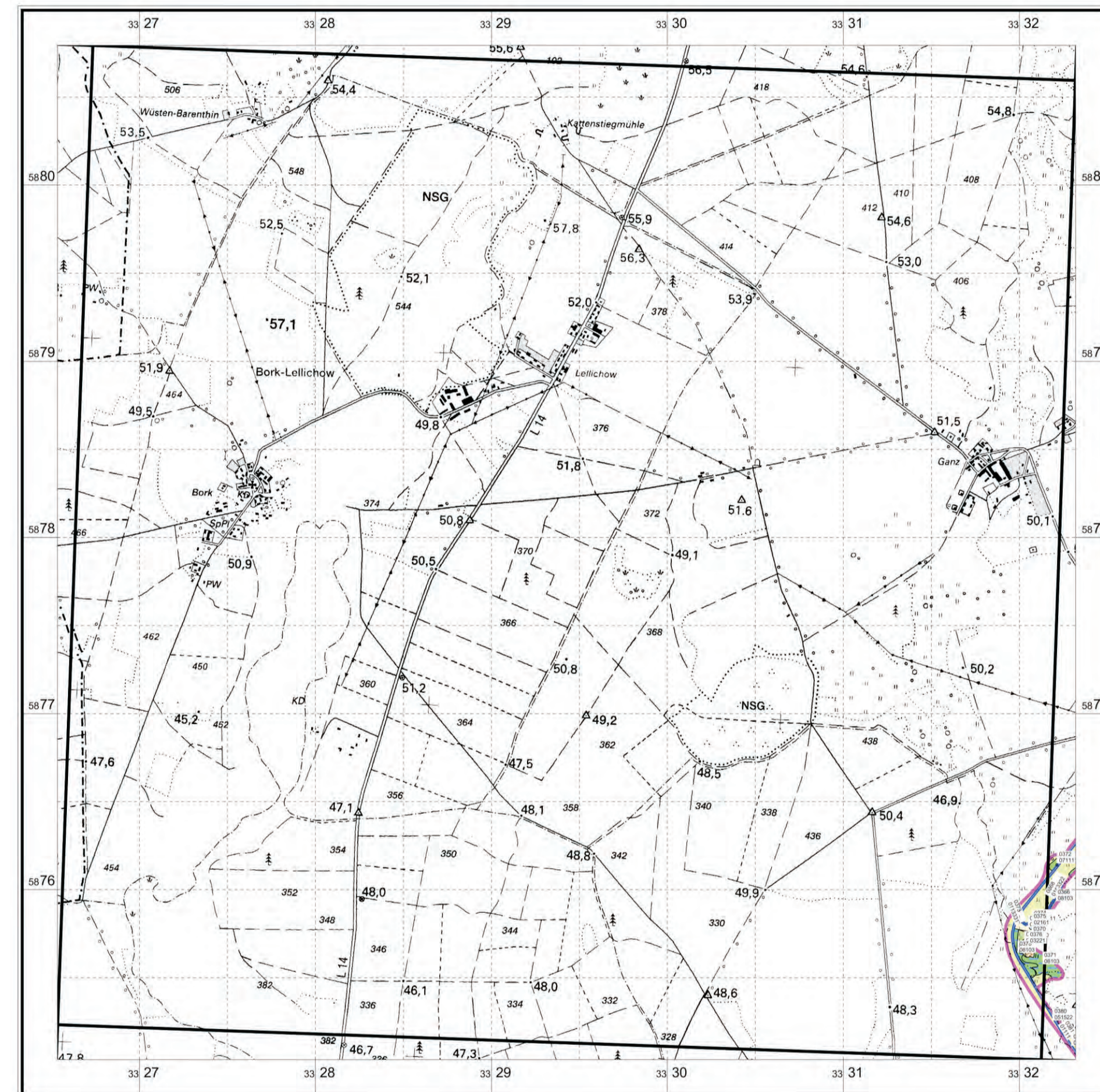
Biotypengruppen

-  anthropogene Gewässer und periodisch trockenfallende Abschnitte
-  ruderaler Pionier-, Gras- und Staudenfluren
-  Intensivgrasland
-  Laubgebüsch, Feldgehölze
-  Moor- und Bruchwälder
-  Nadelholzforsten
-  Nadelholzforsten mit Laubholzanteil
-  extensiv genutzte Äcker
-  Quellen; Bäche, Flüsse, Ströme und Allarme
-  Kanäle und Gräben

379  
04530 Gebietsnummer + Biotypencode gemäß Biotopkartierung Brandenburg

FFH-Gebiet Dosse\_DE 2941-303

Grenze  
FFH Dosse (FFH\_620)



**Naturpark Westhavelland**

Landesamt für Umwelt, Gesundheit und Verbraucherschutz

FFH-Gebiet Dosse\_DE 2941-303 (Ausschnitt)  
Karte 8.2: Biotypen - 2940



Kartengrundlage:  
Digitale Daten der Landesvermessung und Geobasisinformation Brandenburg, LGB  
Verwendung mit Genehmigung Nr. GB-G 199  
Topographische Karte 1:25.000 Normalausgabe  
Koordinatensystem ETRS 89, Bezugsellipsoid GRS 80

Kartographie:  
Landesamt für Umwelt, Gesundheit und Verbraucherschutz (LUGV)  
14476 Plessen OT Groß Glienicke

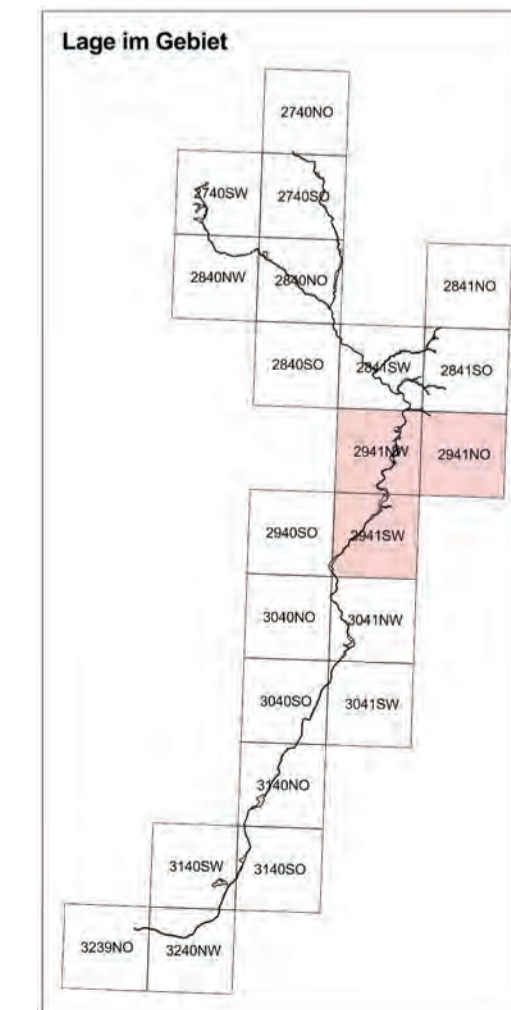
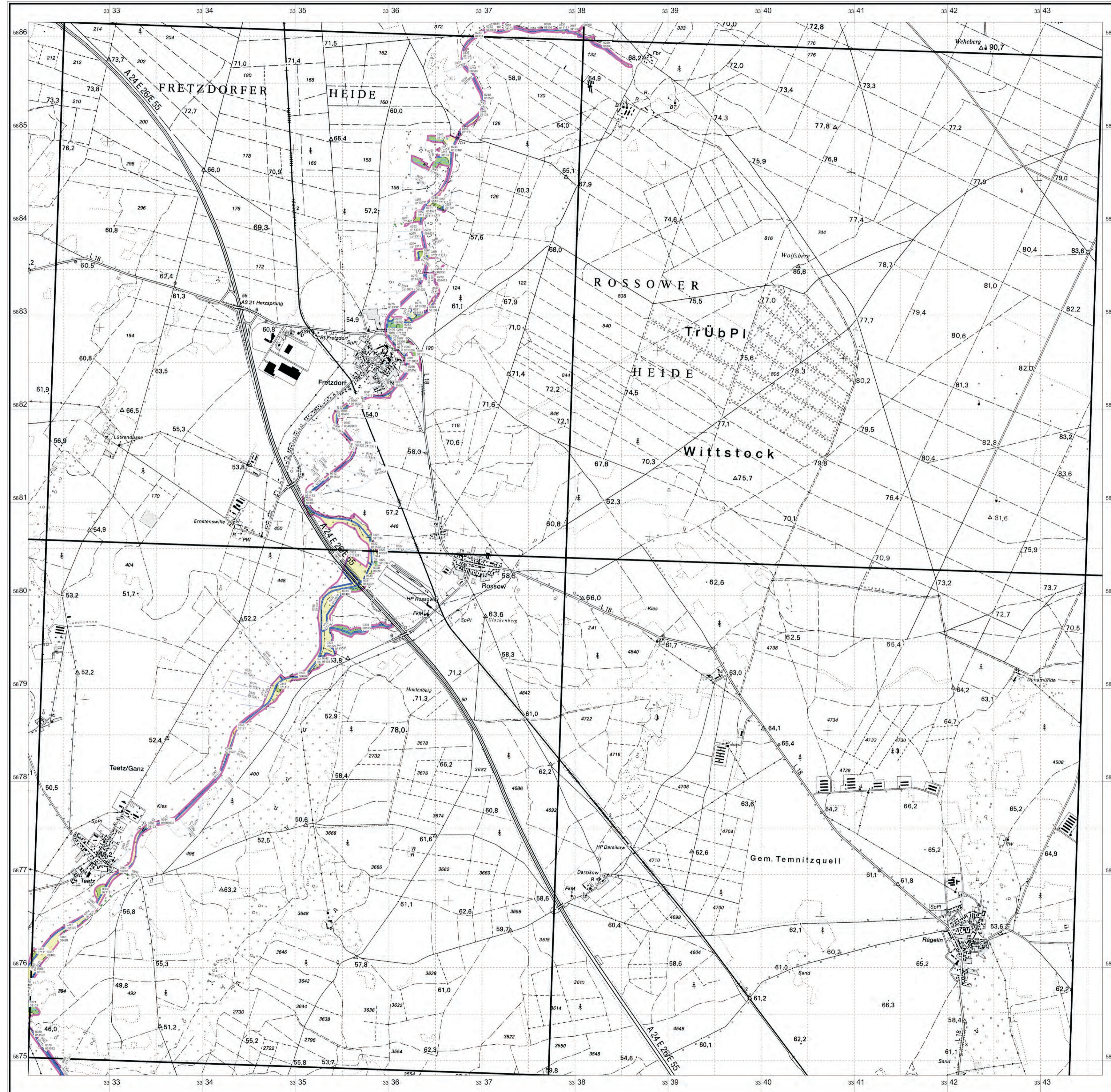
Auftragnehmer:  
**ELLMANN / SCHULZE GBR**  
Ingenieurbüro für Landschaftsplanung und Wasserwirtschaft  
Hauptstraße 31, 16845 Sieversdorf

Kartographie:  
**Masuch**  
GEOINFORMATION  
Hauptstraße 31, 16845 Sieversdorf  
Tel. 033970-13956, www.masuch.de

Legende

Biotypengruppen


-  Grünlandbrachen und Staudenfluren feuchter Standorte
  -  Grünlandbrachen und Staudenfluren frischer Standorte
  -  Grünlandbrachen und Staudenfluren trockener Standorte
  -  Intensivgrasland
  -  Sandrockenssen
  -  Laubgebüsch; Feldgehölze
  -  Streuwiesen
  -  Moor- und Bruchwälder
  -  Erlen-Eschen-Wälder; Auenwälder
  -  Eichen-Hainbuchenwälder; Ahorn-Eschenwälder
  -  Vorwälder
  -  naturnahe Laubwälder
  -  Laubholzforsten
  -  Laubholzforsten mit Nadelholzanteil
  -  Nadelholzforsten
  -  Nadelholzforsten mit Laubholzanteil
  -  extensiv genutzte Äcker
  -  Parkanlagen und Friedhöfe
  -  Gärten
  -  Sport-, Freizeit- und Erholungsanlagen
  -  Kein Eintrag in der Datenbank
  -  Quellen; Bäche, Flüsse, Ströme und Allarme
  -  Kanäle und Gräben
  -  Bäche, Flüsse und Ströme; naturfern
  -  Laubgebüsch; Feldgehölze, Hecken und Windschutzstreifen
  -  Alleen und Baumreihen
  -  Verkehrsflächen
  -  Kein Eintrag in der Datenbank
- 379  
04530 Gebietsnummer + Biotypencode gemäß Biotopkartierung Brandenburg
-  FFH-Gebiet Dosse\_DE 2941-303
-  Grenze  
FFH Dosse (FFH\_620)



**Naturpark Westhavelland**


Landesamt für Umwelt, Gesundheit und Verbraucherschutz


FFH-Gebiet Dosse\_DE 2941-303 (Ausschnitt)  
Karte 8.2: Biotypen - 2941

Maßstab 1:25.000  Stand 08/2014


Kartengrundlage:  
Digitale Daten der Landesvermessung und Geobasisinformation Brandenburg LGB  
Verwendung mit Genehmigung Nr. GB-G 199  
Topographische Karte 1:25.000 Normausgabe  
Koordinatensystem ETRS 89, Bezugsellipsoid GRS 80

Kartographie:  
Landesamt für Umwelt, Gesundheit und Verbraucherschutz (LUGV)  
Seibinger Charitäre 2  
14478 Pötschen OT Groß Glienke

Auftragnehmer:  
 ELLMANN / SCHULZE GbR  
Ingenieurbüro für Landschaftsplanung und Wasserwirtschaft  
Hauptstraße 31, 16845 Sieversdorf

Kartographie:  
 Masuch  
GEODATAFORMATION  
Hauptstraße 31, 16845 Sieversdorf  
Tel. 033970-13956, www.masuch.de

Bearbeitung: Dipl.-Ing. Susanne Getz



Gefördert durch den Europäischen Landwirtschaftsfonds für die Entwicklung des ländlichen Raums (ELER) und durch das Land Brandenburg

Legende

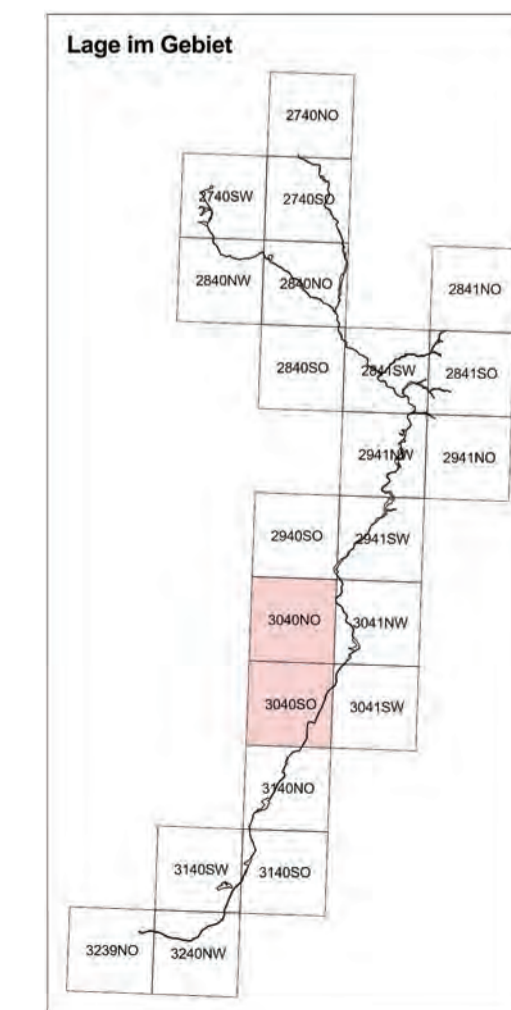
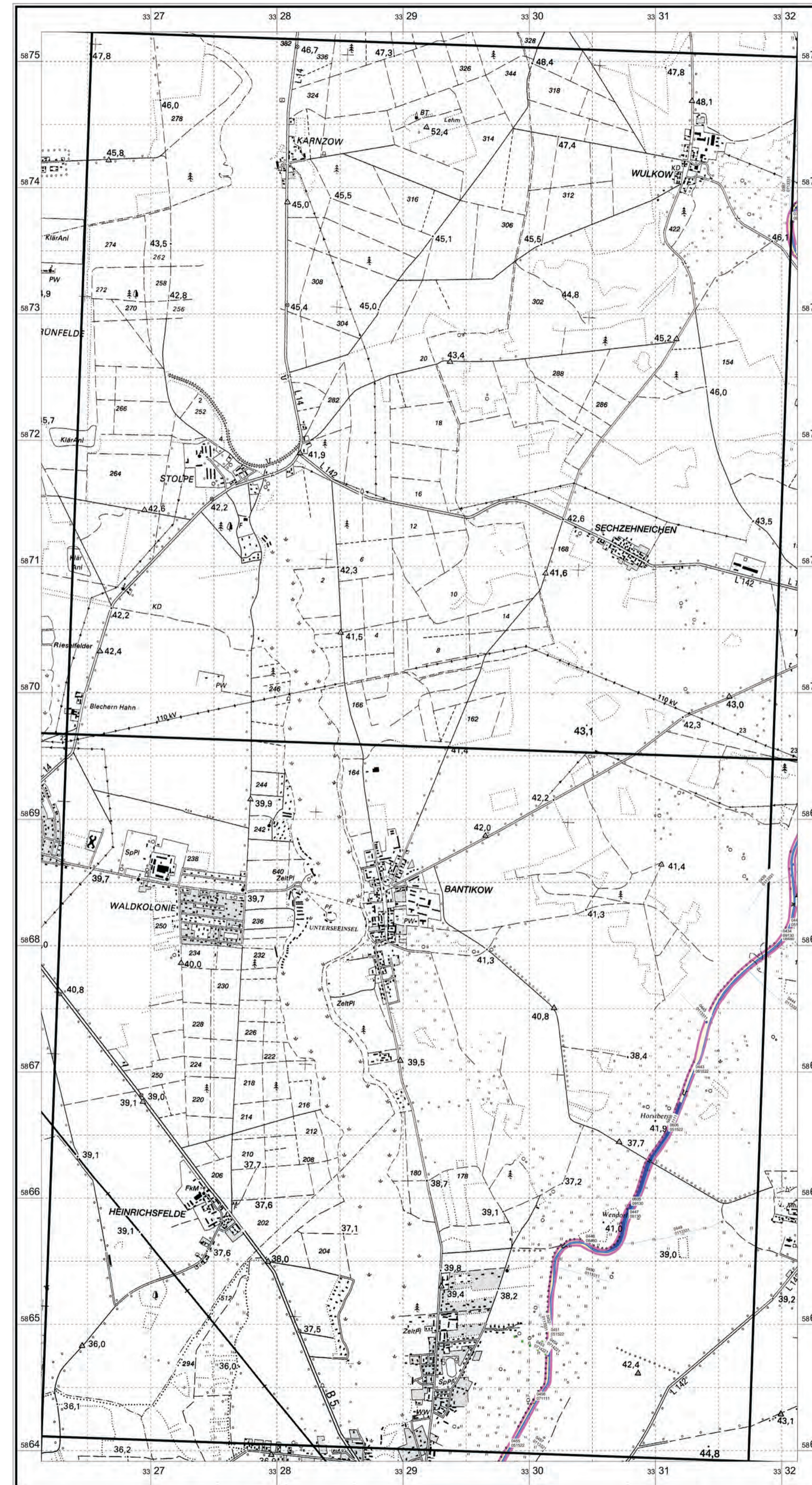
Biotoptypengruppen


- Gras- und Staudenfluren
- Intensivgrasland
- Laubgebüsch, Feldgehölze
- Moor- und Bruchwälder
- Nadelholzforsten
- intensiv genutzte Äcker
- Kein Eintrag in der Datenbank
- Quellen; Bäche, Flüsse, Ströme und Altarme
- Kanäle und Gräben
- Alleen und Baumreihen

379 Gebietsnummer + Biotoptypencode gemäß Biotopkartierung Brandenburg  
04530

FFH-Gebiet Dosse\_DE 2941-303

Grenze  
FFH Dosse (FFH\_620)





**Naturpark  
Westhavelland**

Landesamt für  
Umwelt,  
Gesundheit und  
Verbraucherschutz

---

FFH-Gebiet Dosse\_DE 2941-303 (Ausschnitt)  
Karte 8.2: Biotoptypen - 3040

Maßstab: 1:25.000 Stand 08/2014

Kartengrundlage:  
Digitale Daten der Landesvermessung und  
Geobasisinformation Brandenburg, LGB  
Verwendung mit Genehmigung Nr. GB-G 1999  
Topographische Karte 1:25.000 Normausgabe  
Koordinatensystem ETRS 89, Bezugsellipsoid GRS 80




Kartengrundlage:  
Landesamt für Umwelt, Gesundheit  
und Verbraucherschutz (LUGV)  
Seibinger Chaotone 2  
14476 Plessen OT Groß Glienke

---

Auftragnehmer:  
EILMANN / SCHULZE GbR  
Ingenieurbüro für Landschaftsplanung  
und Wasserwirtschaft  
Hauptstraße 31, 16845 Sieversdorf

Kartographie:  
**Masuch**  
GEOINFORMATION  
Hauptstraße 31, 16845 Sieversdorf  
Tel. 033970-13956, www.masuch.de

---

Gefördert durch den Europäischen Landwirtschaftsfonds für die Entwicklung des ländlichen Raums (ELER) und durch das Land Brandenburg

Legende

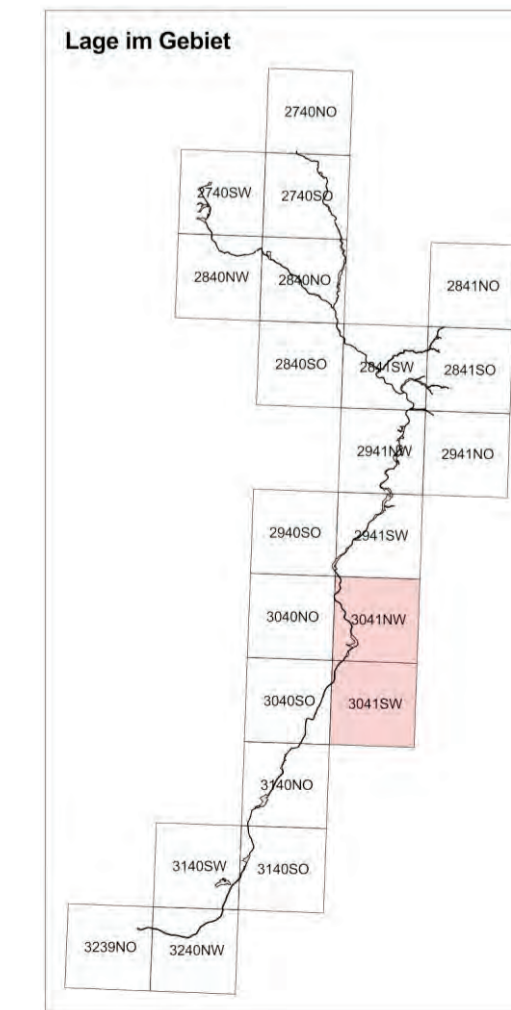
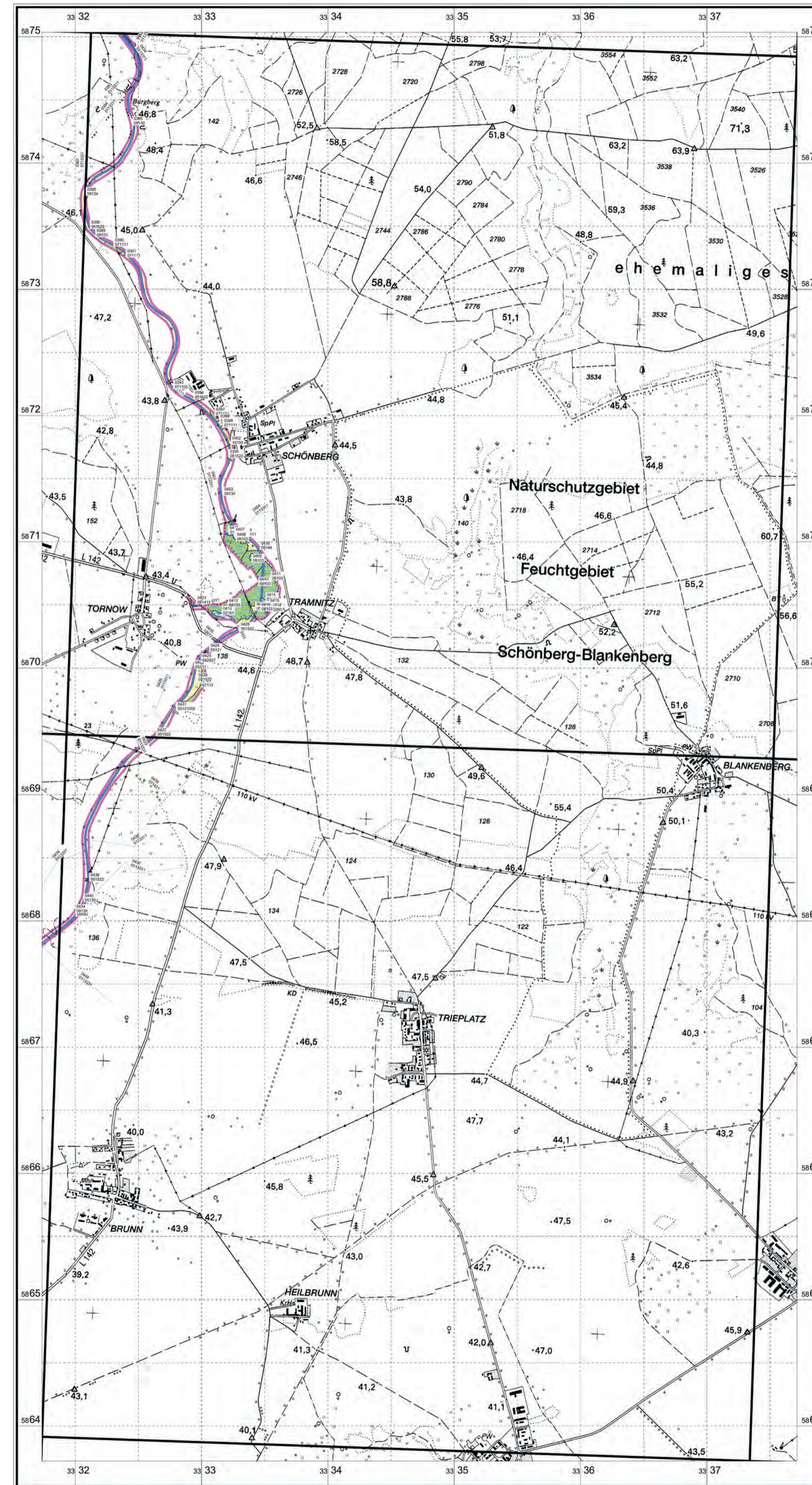
Biotypengruppen

-  anthropogene Gewässer und periodisch trockenfallende Abschnitte
-  Gras- und Staudenfluren
-  Frischwiesen, -weiden und Scherrasen
-  Grünlandbrachen und Staudenfluren feuchter Standorte
-  Intensivgrasland
-  Sandtrockenrasen
-  Laubgebüsch, Feldgehölze
-  Moor- und Bruchwälder
-  Vorwälder
-  Nadelholzforsten
-  intensiv genutzte Äcker
-  Ackerbrachen
-  Gärten
-  Siedlungsbiotope mit hohem Grünflächenanteil
-  Quellen, Bäche, Flüsse, Ströme und Altarme
-  Kanäle und Gräben
-  Alleen und Baumreihen
-  Kein Eintrag in der Datenbank

379 Gebietsnummer + Biotypencode gemäß Biotopkartierung Brandenburg  
04530

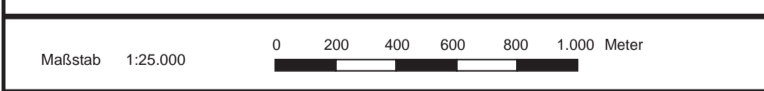
FFH-Gebiet Dosse\_DE 2941-303

Grenze FFH Dosse (FFH\_620)





Naturpark Westhavelland  Landesamt für Umwelt, Gesundheit und Verbraucherschutz

FFH-Gebiet Dosse\_DE 2941-303 (Ausschnitt)  
Karte 8.2: Biotypen - 3041




Kartengrundlage:  
Digitale Daten der Landesvermessung und Geobasisinformation Brandenburg, LGB  
Verwendung mit Genehmigung Nr. GB-G 1399  
Topographische Karte 1:25.000 Normausgabe  
Koordinatensystem ETRS 89, Bezugsellipsoid GRS 80

Auftragnehmer:  
 ELLMANN / SCHULZE GbR  
Ingenieurbüro für Landschaftsplanung  
und Wasserwirtschaft  
Hauptstraße 31, 16845 Sieversdorf

Kartographie:  
 Masuch  
GEOINFORMATION  
Hauptstraße 31, 16845 Sieversdorf  
Tel. 033970-13956, www.masuch.de




























Bearbeitung: Dipl.-Ing. Susanne Getz



Gefördert durch den Europäischen Landwirtschaftsfonds für die Entwicklung des ländlichen Raums (ELER) und durch das Land Brandenburg

Legende

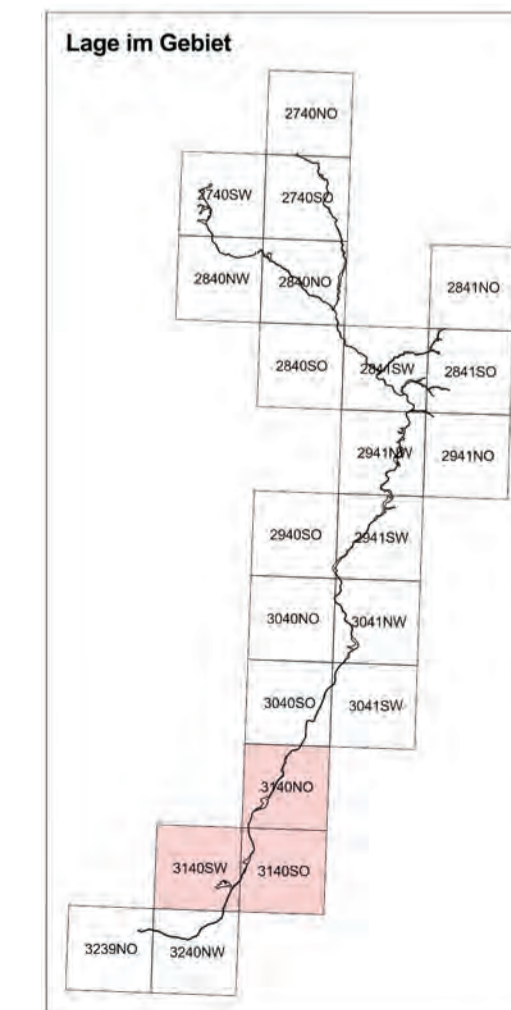
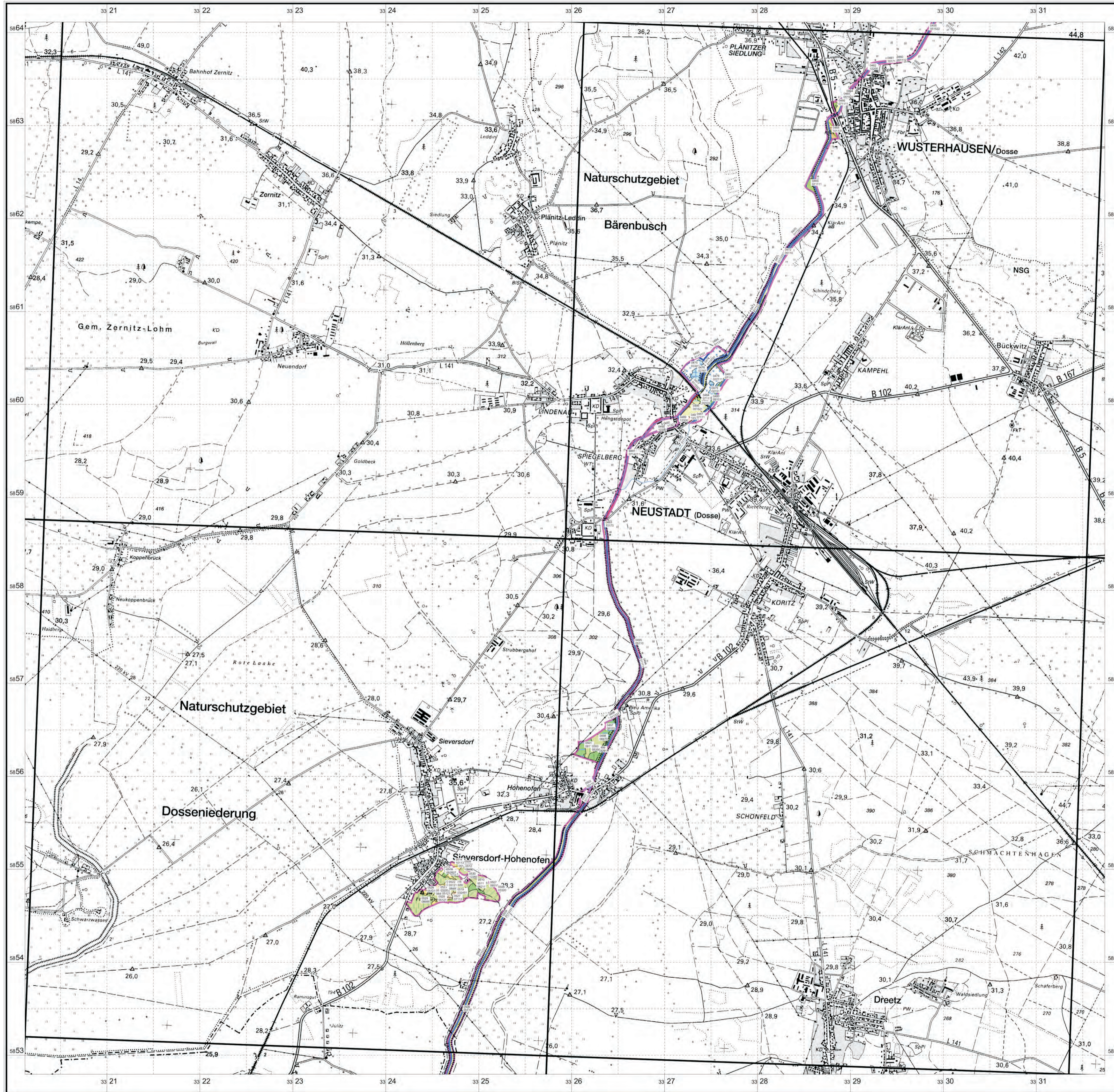
Biotypengruppen

-  anthropogene Gewässer und periodisch trockenfallende Abschnitte
-  Röhrichtgesellschaften
-  naturale Pionier-, Gras- und Staudenfluren
-  Feuchtwiesen nährstoffreicher Standorte
-  Frischwiesen -weiden und Scherrasen
-  Intensivgrasland
-  Sandtrockenrasen
-  Laubgebüsche; Feldgehölze
-  Moor- und Bruchwälder
-  Erlen-Eschen-Wälder; Auenwälder
-  Vorwälder
-  naturnahe Laubwälder
-  Kiefernwälder trockenwarmer Standorte
-  Laubholzforsten
-  Laubholzforsten mit Nadelholzanteil
-  Nadelholzforsten
-  Nadelholzforsten mit Laubholzanteil
-  Parks and Cemeteries
-  Gardens
-  Sport, Leisure and Recreation facilities
-  Settlement biotopes
-  Settlement biotopes with high green space share
-  Springs; Streams, Rivers, Creeks and Old Channels
-  Canals and Ditches
-  Streams, Rivers and Creeks; non-natural
-  Transport surfaces
-  No entry in the database

379 Gebietsnummer + Biotypencode gemäß Biotopkartierung Brandenburg

FFH-Gebiet Dosse\_DE 2941-303

Grenze FFH Dosse (FFH\_620)



Naturpark Westhavelland

Landesamt für Umwelt, Gesundheit und Verbraucherschutz

FFH-Gebiet Dosse\_DE 2941-303 (Ausschnitt)  
Karte 8.2: Biotypen - 3140

Maßstab 1:25.000

0 200 400 600 800 1.000 Meter

Stand 08/2014

Kartengrundlage:  
Digitale Daten der Landesvermessung und Geobasisinformation Brandenburg (LGB)  
Verwendung mit Genehmigung Nr. GB-G 199  
Topographische Karte 1:25.000 Normausgabe  
Koordinatensystem ETRS 89, Bezugsellipsoid GRS 80

Kartengrundlage:  
Landesamt für Umwelt, Gesundheit und Verbraucherschutz (LUGV)  
Seibinger Chaotone 2  
14476 Potsdam OT GutsMuths

Auftragnehmer:  
EILMANN / SCHULZE GbR  
Ingenieurbüro für Landschaftsplanung und Wasserwirtschaft  
Hauptstraße 31, 16845 Sieversdorf

Kartographie:  
Masuch GEOINFORMATION  
Hauptstraße 31, 16845 Sieversdorf  
Tel. 033970-13956, www.masuch.de

Bearbeitung: Dipl. Ing. Susanne Getz




Logo of the European Union and the German Government.




Gefördert durch den Europäischen Landwirtschaftsfonds für die Entwicklung des ländlichen Raums (ELER) und durch das Land Brandenburg








Legende



Biotypengruppen



-  Frischwiesen, -weiden und Scherrasen
-  Quellen; Bäche, Flüsse, Ströme und Allarme
-  Kanäle und Gräben



-  Bäche, Flüsse und Ströme: naturnah
-  Schwimmblatt- und Unterwasserpflanzen-Vegetation
-  Röhrichtgesellschaften

-  ruderaler Pionier-, Gras- und Staudenfluren
-  Gras- und Staudenfluren

-  Grünlandbrachen und Staudenfluren feuchter Standorte
-  Grünlandbrachen und Staudenfluren frischer Standorte
-  Frischwiesen und Scherrasen

-  Sandtrockenrasen
-  Laubgebüsch, Feldgehölze, Hecken und Windschutzstreifen

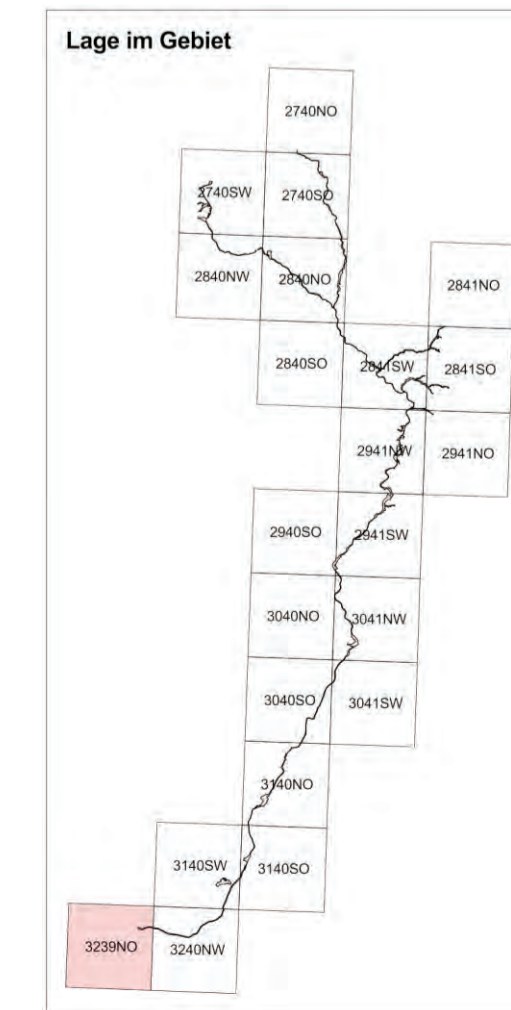
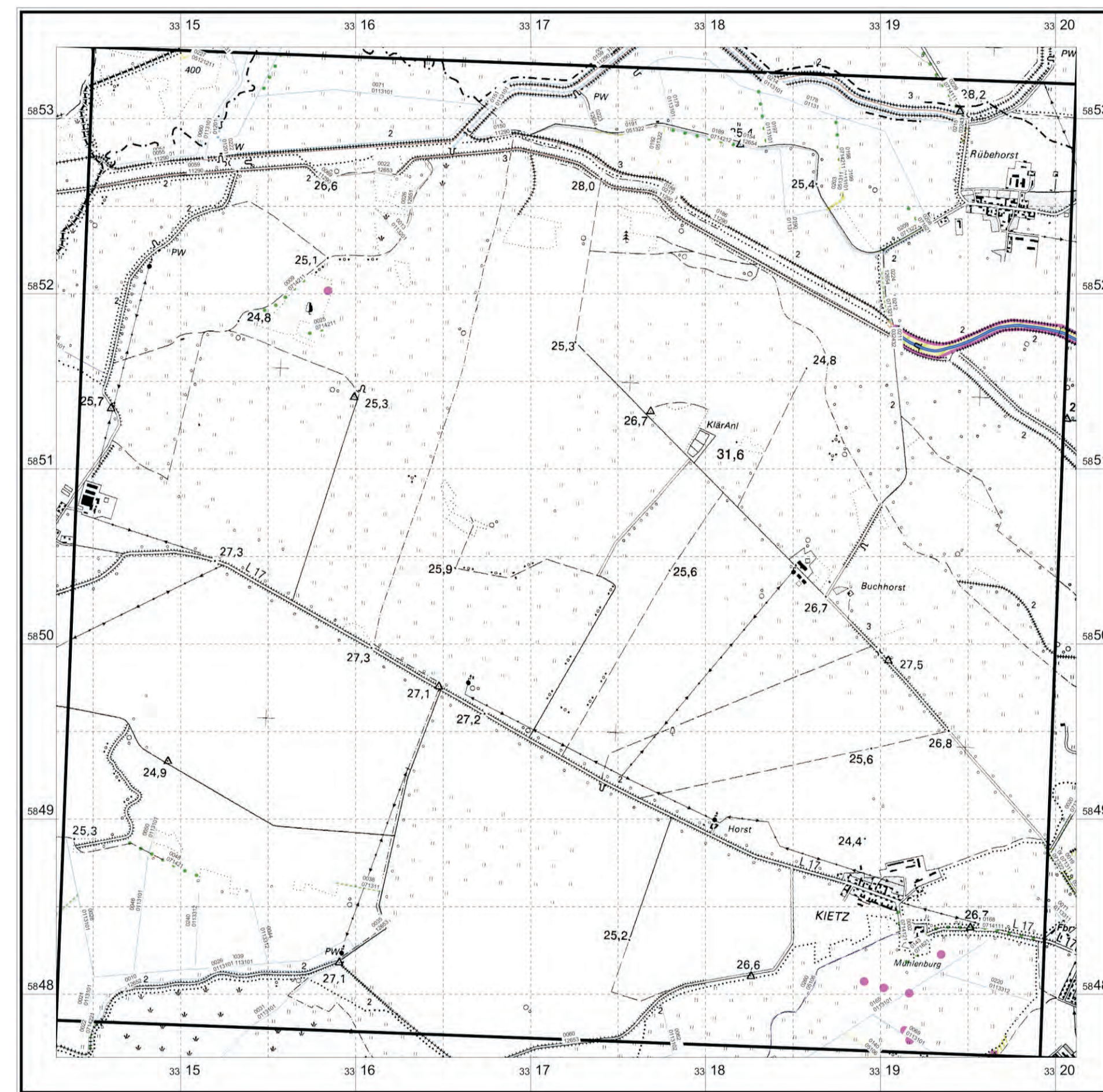
-  Alleen und Baumreihen
-  geomorphologische, anthropogene und kulturhistorische Sonderbiotope

-  Verkehrsflächen
-  Kein Eintrag in der Datenbank

379 Gebietsnummer + Biotypencodes gemäß Biotopkartierung Brandenburg  
04530

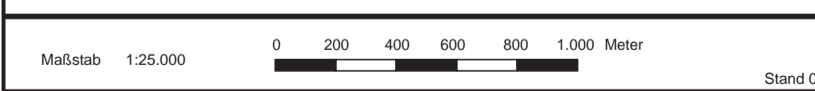
FFH-Gebiet Dosse\_DE 2941-303

Grenze FFH Dosse (FFH\_620)




**Naturpark Westhavelland**  Landesamt für Umwelt, Gesundheit und Verbraucherschutz


FFH-Gebiet Dosse\_DE 2941-303 (Ausschnitt)  
Karte 8.2: Biotypen - 3239



Kartengrundlage:  
Digitale Daten der Landesvermessung und Geobasisinformation Brandenburg LGB  
Verwendung mit Genehmigung Nr. GB-G 199  
Topographische Karte 1:25.000 Normalausgabe  
Koordinatensystem ETRS 89, Bezugspoloid GRS 80

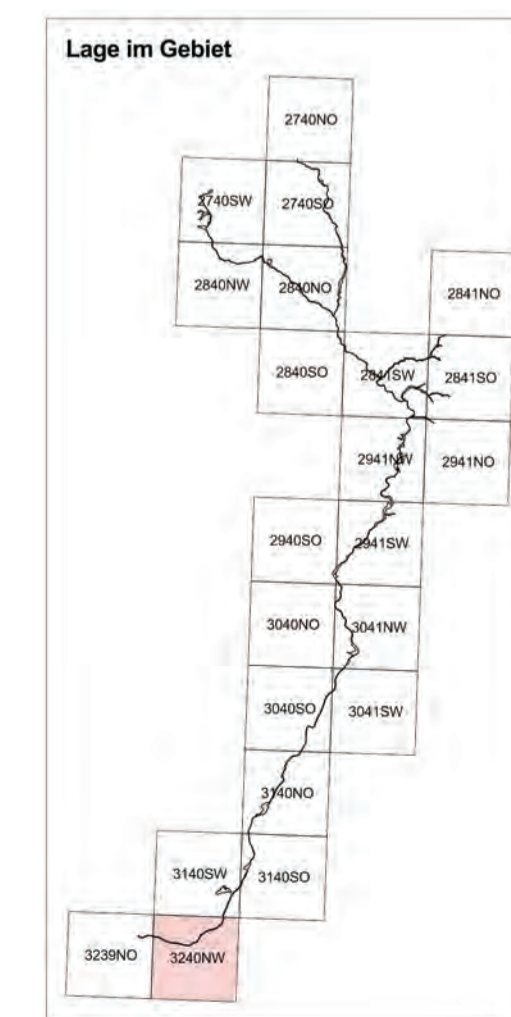
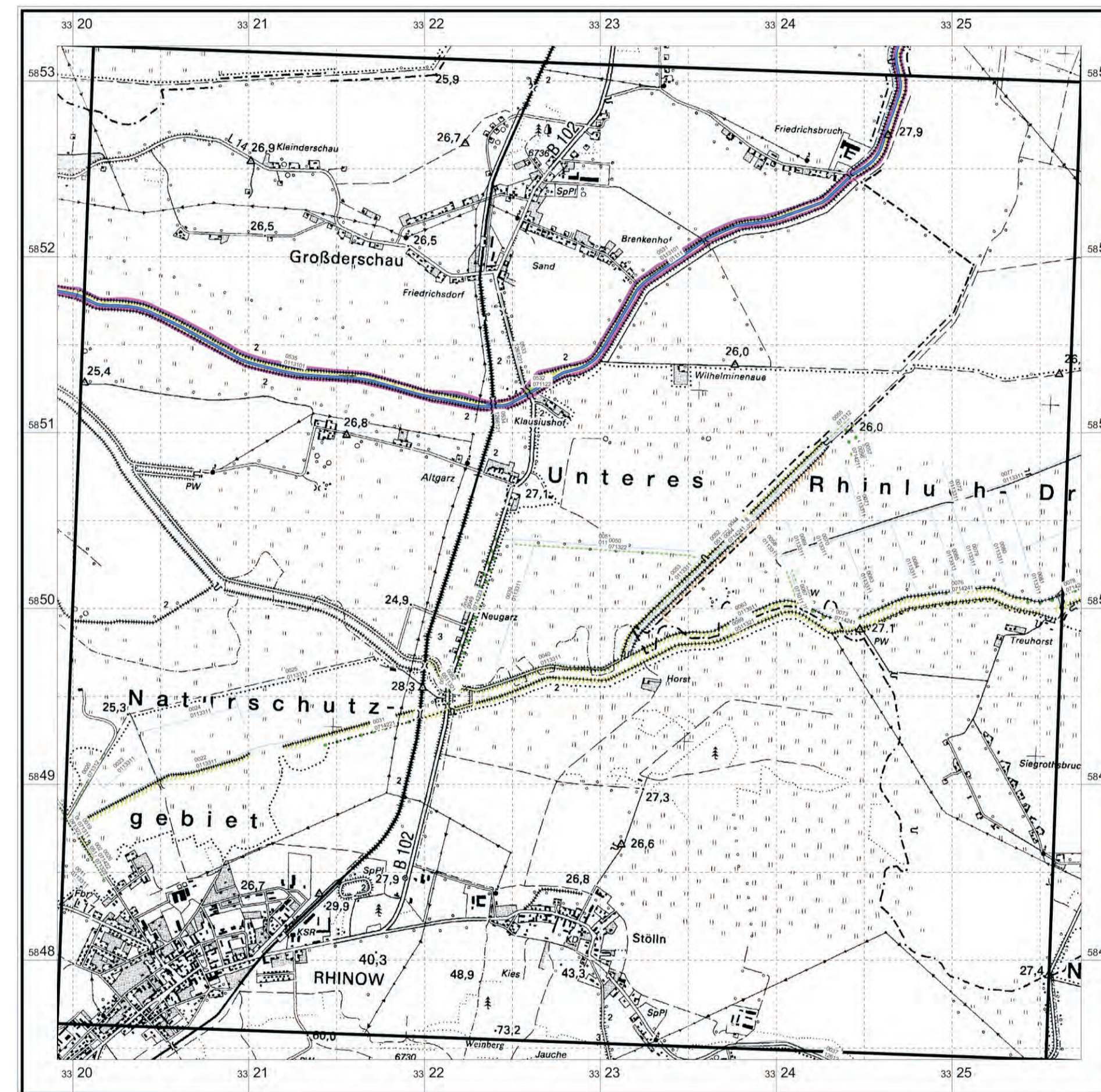
Kartographie:  
Landesamt für Umwelt, Gesundheit und Verbraucherschutz (LUGV)  
Seibinger Chaussee 2  
14476 Plessen OT Groß Glienke

Auftragnehmer:  
 ELLMANN / SCHULZE GbR  
Ingenieurbüro für Landschaftsplanung und Wasserwirtschaft  
Hauptstraße 31, 16845 Sieversdorf

Kartographie:  
 Masuch  
GEOINFORMATION  
Hauptstraße 31, 16845 Sieversdorf  
Tel. 033970-13956, www.masuch.de

Legende

- Biotoptypengruppen
-  Frischwiesen, -weiden und Scherrasen
  -  Laubgebüsch, Feldgehölze
  -  Quellen, Bäche, Flüsse, Ströme und Altarme
  -  Kanäle und Gräben
  -  ruderaler Pionier-, Gras- und Staudenfluren
  -  Frischwiesen und Scherrasen
  -  Laubgebüsch, Feldgehölze, Hecken und Windschutzstreifen
  -  Alleen und Baumreihen
  -  Verkehrsflächen
- 379  
04530 Gebietsnummer + Biotoptypencode gemäß Biotoptypenkartierung Brandenburg
-  FFH-Gebiet Dosse\_DE 2941-303
-  Grenze  
FFH Dosse (FFH\_620)




Naturpark Westhavelland  Landesamt für Umwelt, Gesundheit und Verbraucherschutz


FFH-Gebiet Dosse\_DE 2941-303 (Ausschnitt)  
Karte 8.2: Biotoptypen - 3240

Maßstab 1:25.000  Stand 08/2014

Kartengrundlage:  
Digitale Daten der Landesvermessung und Geobasisinformation Brandenburg (LGB)  
Verwendung mit Genehmigung Nr. GB-G 199  
Topographische Karte 1:25.000 Normausgabe  
Koordinatensystem ETRS 89, Bezugsellipsoid GRS 80

Kartographie:  
Landesamt für Umwelt, Gesundheit und Verbraucherschutz (LUGV)  
Seibinger Chaussee 2  
14476 Potsdam OT Groß Glienicke

Auftragnehmer:  
 ELLMANN / SCHULZE GBR  
Ingenieurbüro für Landschaftsplanung und Wasserwirtschaft  
Hauptstraße 31, 16845 Sieversdorf

Kartographie:  
 Masuch  
GEOINFORMATION  
Hauptstraße 31, 16845 Sieversdorf  
Tel. 033970-13956, www.masuch.de

 Gefördert durch den Europäischen Landwirtschaftsfonds für die Entwicklung des ländlichen Raums (ELER) und durch das Land Brandenburg