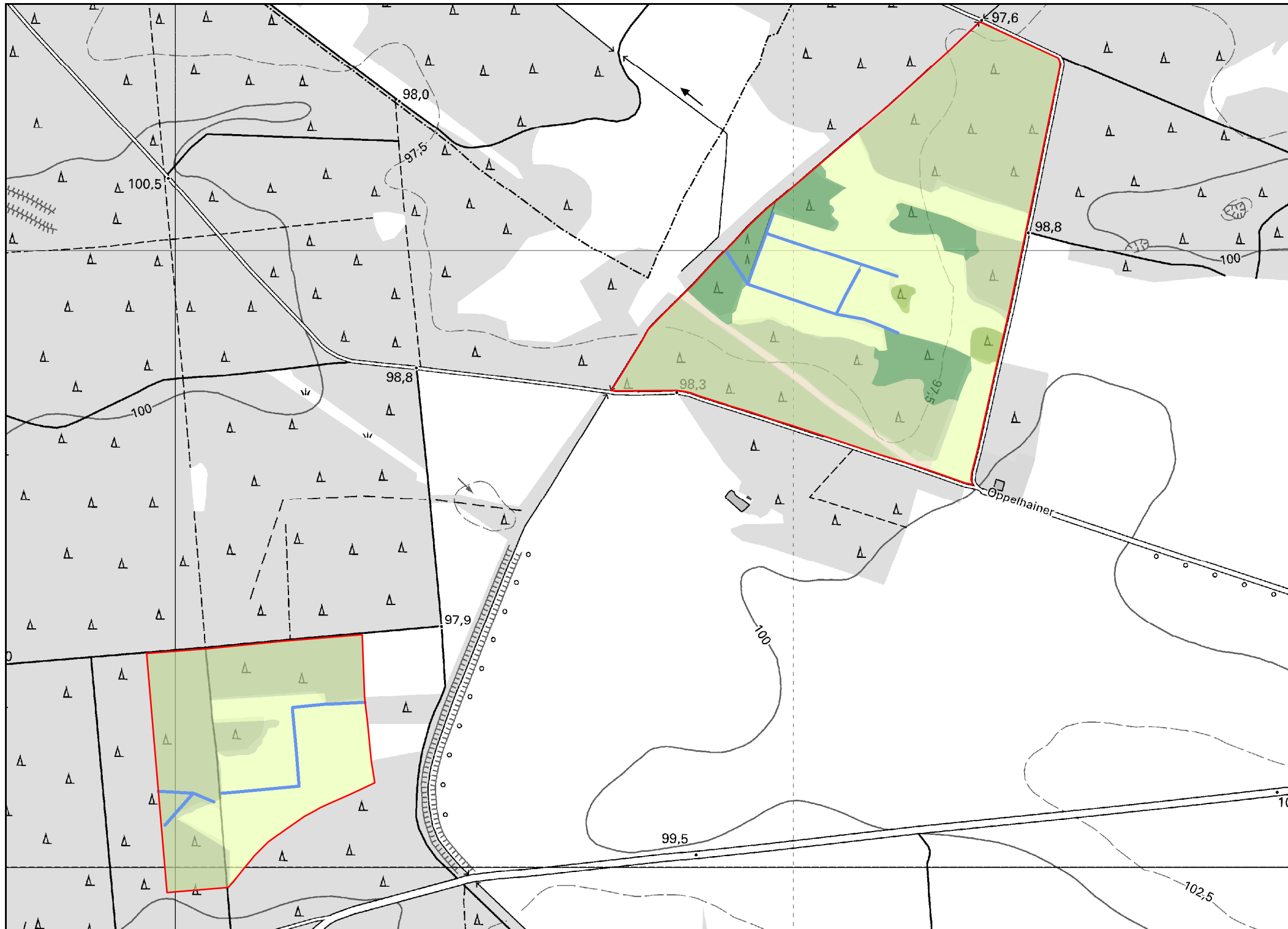


**Managementplan für das FFH-Gebiet
Wiesen am Floßgraben
(Landesnr.: 624, EU-Nr.: DE 4447-306)
Karte 1: Landnutzung und Schutzgebiete**



Legende

FFH-Gebiet

Landnutzung

- anthropogene Rohbodenstandorte und Ruderalfluren
- Gras- und Staudenfluren
- Laubgebüsche, Feldgehölze, Alleen, Baumreihen und Baumgruppen
- Wälder
- Forsten
- Fließgewässer

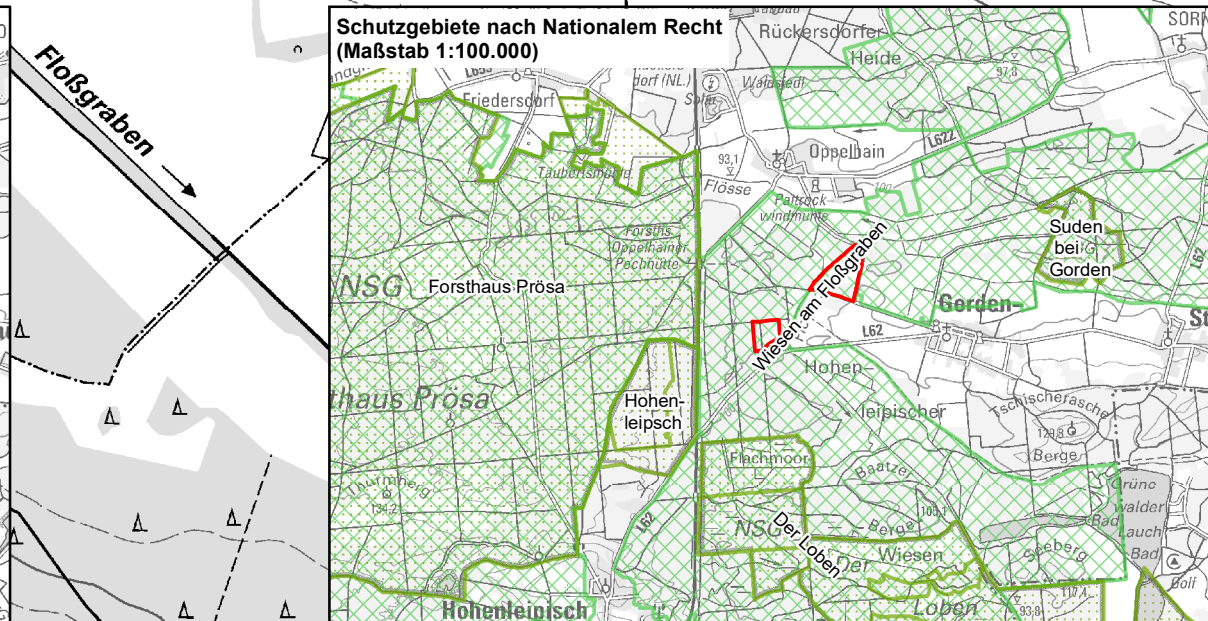
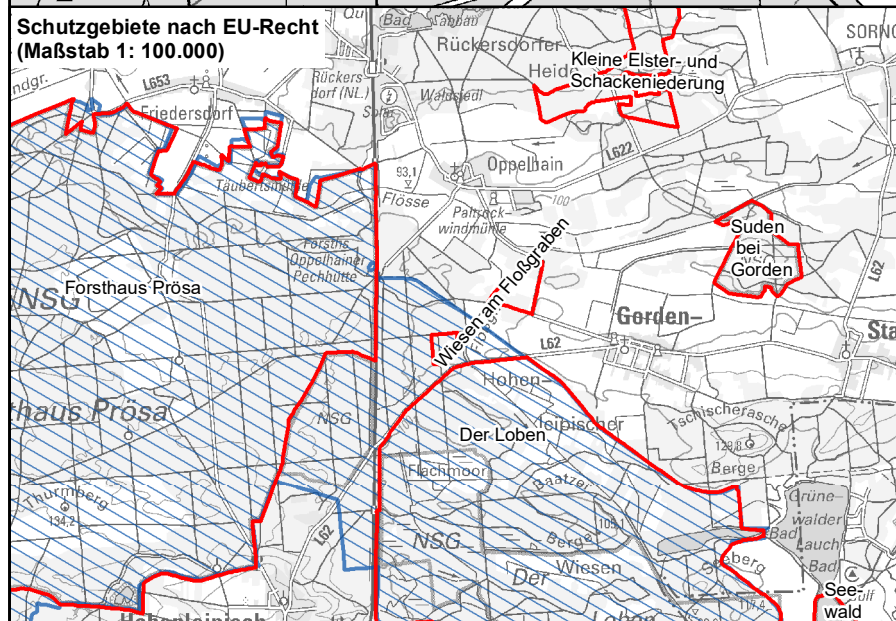
Geschützte Teile von Natur und Landschaft und weitere Schutzgebiete

- Vogelschutzgebiete (SPA)
- Naturschutzgebiete
- Landschaftsschutzgebiete

Das Planungsgebiet liegt vollflächig im Naturpark "Niederlausitzer Heide- und Landschaft" (4447-701).

Datenquellen:


DTK10g: © Geobasis-DE/LGB 2011, LVB 03/17;
 DTK100g: © Geobasis-DE/LGB 2018, LVB 03/17;
 Biotoptypenklassen: Datenbank der Brandenburger Biotopkartierung, LfU 2017;
 FFH-Gebietsgrenzen: LfU, 2017;
 Geofachdaten: Datenlizenz Deutschland - Namensnennung - Version 2.0;
<https://www.govdata.de/dl-de/by-2-0>; "Landesamt für Umwelt Brandenburg";
<https://metaver.de/trefferanzeige?docuuiid=AB2F53A4-A68E-413F-84C4-A972D2A2DA0B>; Schutzgebiete (NSG, LSG, GSG);
<https://metaver.de/trefferanzeige?docuuiid=F88F1BEB-FD2C-41AE-B3A4-94711747DA7D>; Vogelschutzgebiete (SPA);



**Managementplan für das FFH-Gebiet
Wiesen am Floßgraben (Landesnr.: 624, EU-Nr.: DE4447-306)**



Karte 1: Landnutzung und Schutzgebiete



Maßstab 1:7.500

Bearbeiter: Petra Wießner, Ralf Klusmeyer (Naturerschaffungs Brandenburg)
 Kartographie: Diana Borchert (MYOTIS - Büro für Landschaftsökologie)
 Stand: 25.05.2019

Auftraggeber:
 Landesamt für Umwelt
 Seeburger Chaussee 2
 14476 Potsdam, OT Groß Glienicke

Auftragnehmer:
 MYOTIS - Büro für Landschaftsökologie
 Dipl. Ing. (FH) Burkhard Lehmann
 Magdeburger Straße 223
 06112 Halle