




Biotoptypen

-  Frischwiesen, -weiden und Scherrasen
-  intensiv genutzte Äcker
-  Alleen und Baumreihen

0001 Gebietsnummern

Weitere Themen

-  FFH-Gebietsgrenze
-  Blattsnitte TK10

Die Biotope wurden bei der Kartierung nach der BBK-Methode in ihrer gesamten Größe erfasst. Deshalb ist es möglich, dass die kartierten Flächen über die FFH-Gebietsgrenze hinausreichen können. Auch Biotope die nur teilweise im FFH-Gebiet liegen, werden ebenfalls vollständig auf der Karte dargestellt.

Natura 2000-Managementplanung im Naturpark Stechlin Ruppiner Land



Gefördert durch den Europäischen Landwirtschaftsfonds für die Entwicklung des ländlichen Raums (ELER) und durch das Land Brandenburg

FFH-Gebiet 625 - Polzowtal Ergänzung

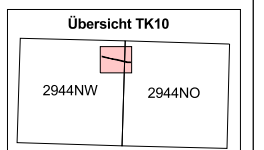
Karte 2: Biotoptypen



Maßstab 1:10 000

Kartengrundlage: Digitale Daten der Landesvermessung und Geobasisinformation Brandenburg. Verwendung mit Genehmigung Nr. GB-G I/99. Topographische Karte 1:10.000 Normalausgabe Koordinatensystem ETRS 89, Bezugsellipsoid GRS80

Kartographie: ArcView 3.2, PEP-VIEW, HNE Eberswalde



Bearbeitung: planland GbR
Stand: 20.06.2012

Auftragnehmer: **planland**
Planungsgruppe
Landschaftsentwicklung

LUFTBILD
Brandenburg
Planer und Ingenieure

Institut für angewandte
Gewässerökologie GmbH