








# Managementplanung Natura 2000 FFH-Gebiet Graning



## FFH Gebiete mit Gebietsnummer Brandenburg

-  66 Lietzener Mühlental
-  397 Lietzen/Döbberin
-  67 Matheswall/Schmielensee
-  734 Ergänzung Matheswall/Schmielensee
-  702 Graning

## Naturschutzgebiete

-  Lietzener Mühlental
-  Matheswall/Schmielensee

## Landschaftsschutzgebiete

-  Madlitz-Falkenhagener Seengebiet
-  Seenkette des Platkower Mühlenfließes / Heidelandschaft Worin (noch nicht bestandskräftig)

## Managementplanung Natura 2000 im Land Brandenburg



Gefördert durch den Europäischen Landwirtschaftsfonds für die Entwicklung des ländlichen Raums (EELER) und durch das Land Brandenburg

## FFH-Gebiet Graning DE 3551-304 Landesnummer 702 Karte 1: Übersichtskarte mit Schutzgebietsgrenzen

0 500 1.000 Meter Maßstab 1:25.000

Kartengrundlage: Digitale Topographische Karte 1:10.000 WMS-DTK10\_Grau  
 Datum: D\_WGS\_1984  
 Geobasisdaten: LGB © GeoBasis-DE/LGB 25.01.2012), LVE 02/09

Auftraggeber: Stiftung Naturschutzfonds Brandenburg  
 Heinrich-Mann-Allee 18/19  
 14473 Potsdam

Bearbeitung: YGGDRASILDIEMER  
 S. Diemer, B. Peters, P. Wirth  
 Dudenstraße 38  
 10965 Berlin  
 Tel.: 030/42 16 18 70  
 Internet: [www.yggdrasil-diemer.de](http://www.yggdrasil-diemer.de)

Stand: 12.12.2012

**YGGDRASILDIEMER**  
 Ökologie · Naturschutz · Landschaftsplanung