





Maßnahmen


0295	Nummer der Maßnahmenfläche
6510	Ziel-Lebensraumtyp

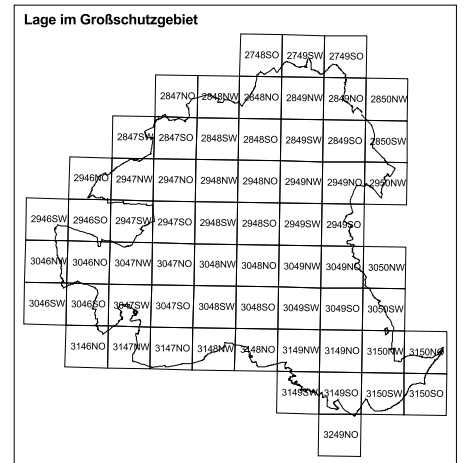
Die linke untere Ecke des Labels (gelber Punkt) befindet sich in der betreffenden Fläche.

 Erforderliche Maßnahmen für die Umsetzung von Natura 2000

 Maßnahmenfläche

 FFH-Gebiet Breitefenn_DE 3150-325

 GSG-Grenze BR Schorfheide-Chorin (SC)



58 61

58 61


Managementplanung Natura 2000 im Land Brandenburg



Gefördert durch den Europäischen Landwirtschaftsfonds für die Entwicklung des ländlichen Raums (ELER) und durch das Land Brandenburg

FFH-Gebiet Breitefenn_DE 3150-325

Karte 6: Maßnahmen



Maßstab 1:5 000

Kartengrundlage: DOP40g, 1:10.000, Normalausgabe
 Koordinatensystem ETRS 89, Bezugseipsoid GRS80
 © GeoBasis-DE/LGB, 2012

Auftraggeber:
 Landesamt für Umwelt Brandenburg
 Seeburger Chaussee 2
 14476 Potsdam, OT Groß Glienicke

Bearbeitung: entera
 Stand: 10.05.2017
 Kartographie: LfU / ÖZ

Auftragnehmer:
 entera, Fischerstraße 3, 30167 Hannover
 ÖKO-LOG, Hof 30, 16247 Parlow
 laG, Schlunkendorfer Str. 2e, 14554 Seddiner See