



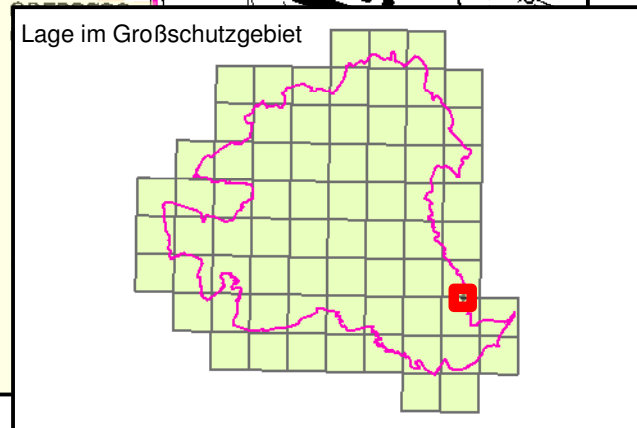





- Legende**
-  FFH-Gebietsgrenze
 -  Kernzone
 -  SPA-Gebiet
 -  Biosphärenreservatsgrenze



Managementplanung Natura 2000 im Land Brandenburg






Gefördert durch den Europäischen Landwirtschaftsfonds für die Entwicklung des ländlichen Raums (ELER) und durch das Land Brandenburg

Landesamt für Umwelt, Gesundheit und Verbraucherschutz

FFH-Gebiet Breitenfenn DE 3150-325

Karte 7: SPA/FFH-Gebietsgrenze



Maßstab 1:10.000

Kartengrundlage: Geobasisinformation Brandenburg. Verwendung mit Genehmigung Nr. GB-G I/99. Topographische Karte 1:10.000 Normalausgabe Koordinatensystem ETRS 89, Bezugseipsoid GRS80

Bearbeitung: entera
Stand: 08.07.2015
Kartographie: LUGV/02