





Bestand/Bewertung der Arten nach Anhang II und Anhang IV FFH-RL



 FFH-Grenze, maßstabsangepasst an DTK10

Biber (Castfibe)




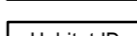
-  Habitatfläche
-  Revierfläche
-  Burg/sonstige Spuren
-  Totfunde (Daten LUGV-Brandenburg)

Fischotter (Lutrlutr)

Habitatfläche ist gesamter FFH-Gebietskomplex

-  Fundpunkte (Daten LUGV-Brandenburg)
-  Totfunde (Daten LUGV-Brandenburg)

Erhaltungszustand

-  Habitat ID A
-  Habitat ID B
-  Habitat ID C
-  Habitat ID E

Managementplanung Natura 2000 im Land Brandenburg



NaturSchutzFonds
Brandenburg

Gefördert durch den Europäischen Landwirtschaftsfonds für die Entwicklung des ländlichen Raums (ELER) und durch das Land Brandenburg

FFH-Gebiet Spree (DE 3651-303) Landesnummer 651 (Blatt 06)

Karte 4: Bestand/Bewertung der Arten nach Anhang II und Anhang IV FFH-RL,
Anhang I VS-RL und weiterer wertgebender Arten


0 200 400 600 800 Meters

Maßstab 1:10 000

Kartengrundlage: Digitale Daten der Landesvermessung und Geobasisinformation
Brandenburg, Verwendung mit Genehmigung Nr. GB-G I/99.
Topographische Karte 1:10.000 Normalausgabe
Koordinatensystem ETRS 89, Bezugsellipsoid GRS80

Auftraggeber:
NaturSchutzFonds Brandenburg -
Stiftung des öffentlichen Rechts
Heinrich-Mann-Allee 18/19
14473 Potsdam

Bearbeitung: K.-B. Kühnapfel (Projektleitung)

Auftragnehmer:  Ingenieur- und Planungsbüro LANCE GbR

Stand: 28.04.2014

Kartographie: T. Hübl

Wilmannsdr. Straße 17 • 04735 Oschatz
Tel. 03435/53 19 44 • Fax: 03435 / 93 99 03
Info@langebr.de • www.langebr.de
Dipl.-Ing. Wolfgang Kerstan • Dipl.-Ing. Gregor Stenkowski

