





Erhaltungs- und Entwicklungsziele



Quellen und Fließgewässer mit naturnahen Strukturen

-  Gräben
-  Wasserröhre an Fließgewässern



Dauergrünland mit ressourcenschonender Bewirtschaftung oder Pflege

-  Weiträumiges Dauergrünland
-  Typisch ausgebildete Frischwiesen oder -weiden

Standortheimische Laubgebüsche, Feldgehölze, Alleen und Baumreihen

-  Flächige Laubgebüsche und Feldgehölze
-  Alleen und Baumreihen

Naturnahe Wälder mit standörtlich wechselnder Baumartendominanz


-  Laubwälder
-  Eichen-Hainbuchenwälder

Siedlungsbiotope mit harmonischer Einbindung in die Landschaft und hohem Anteil naturnaher Strukturen

-  Sport-, Freizeit-, Erholungsanlagen

Strategien

- D Erhaltung/Entwicklung einer dauerhaft umweltgerechten Nutzung

 FFH-Grenze, maßstabsangepasst an DTK10

Managementplanung Natura 2000 im Land Brandenburg



NaturSchutzFonds Brandenburg

Gefördert durch den Europäischen Landwirtschaftsfonds für die Entwicklung des ländlichen Raums (ELER) und durch das Land Brandenburg

FFH-Gebiet Spree_DE 3651-303 Landesnummer 651 (Blatt 6)

Karte 5: Erhaltungs- und Entwicklungsziele

0 200 400 600 800 Meters

Maßstab 1:10 000

Kartengrundlage: Topographische Karte 1:10.000 Normalausgabe
Koordinatensystem ETRS 89, Bezugseipsoid GRS80
© GeoBasis-DE/LGB, 2012

Auftraggeber:
Stiftung NaturSchutzFonds Brandenburg
Heinrich-Mann-Alle 18/19
14473 Potsdam

Bearbeitung: K.-B. Kühnapfel (Projektleitung)
Stand: 06.11.2014
Kartographie: Ing. u. Planungsbüro Lange GbR

Auftragnehmer:  Ingenieurbüro LANCE GbR
Weinendörfer Straße 17 • 04779 Döbitz
Tel. 03935/51318-44 • Fax 03935/51318-03
Info@lancegb.de • www.lancegb.de
Dipl.-Ing. Wolfpeter Karsten • Dipl.-Ing. Dr.-Ing. Frank Stankowski