

SPA Fiener Bruch

LSG Brandenburger Wald- und Seengebiet

GLB Fiener Bruch bei Zitz

FFH Buckau und Nebenflüsse Ergänzung

Wasserschutzgebiet
Mählenzien

ND 2 Eichen

ND Esche








FFH Buckau und Nebenflüsse

ZIESAR

Wasserschutzgebiet
Ziesar

FND Schachblumenwiese Ziesar

Legende

-  SPA 7022 "Fiener Bruch" - Untersuchungsgebiet
-  FFH-Gebiet (FFH)
-  Landschaftsschutzgebiet (LSG)
-  Geschützter Landschaftsbestandteil (GLB)
-  Flächennaturdenkmal (FND)
-  Naturdenkmal (ND)
-  Wasserschutzgebiet (WSG)

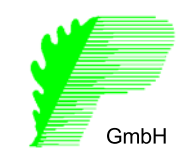
Natura 2000-Managementplan
für das SPA 7022 „Fiener Bruch“

Karte 8.1: Übersichtskarte mit Gebietsgrenzen,
enthaltenen FFH-Gebieten und
bereits vorhandenen Schutzgebieten

Maßstab 1:25.000
Kartgrundlage: Digitale Daten der Landesvermessung und
Geobasisinformation Brandenburg. Verwendung
mit Genehmigung Nr. GB-G I/99.
Topographische Karte 1.25.000 Normalausgabe
Koordinatensystem ETRS 89, Bezugsellipsoid GRS80

Bearbeitung und Kartographie: Dipl.-Geogr. Annett Schönbrodt
Stand: November 2010

LANDSCHAFTS-
PLANUNG
Dr. REICHHOFF



Planungsbüro für Ökologie, Naturschutz,
Landschaftspflege und Umweltbildung
Zur Großen Halle 15, 06844 Dessau-Roßlau
Tel.: (0340) 230490-0 Fax: (0340) 230490-29
eMail: info@lpr-landschaftsplanung.com

Das Vorhaben wird gefördert durch den Europäischen
Landwirtschaftsfonds für die Entwicklung des ländlichen Raums
(ELER)

