












Legende

-  SPA 7022 "Fiener Bruch"
-  Trappenschutzzaun

- Beeinträchtigungen**
-  Windenergieanlage
-  oberirdische Freileitung (bestehend)
-  oberirdische Freileitung (geplant)
-  oberirdische Freileitung (geplant, Ausweichvariante)
-  Trassenverlauf der geplanten B102n

-  Suchraum für Windeignungsgebiete (aus Regionalplan Havelland-Fläming, Arbeitsstand 25.03.2010)
-  Einsatz von Agrochemikalien auf Ackerflächen (Störungen durch erhöhte Bearbeitungsfrequenz, Verringerung der Nahrungsgrundlage)
-  Gefährdung durch Gehölzaufwuchs
-  Gefährdung durch Prädatoren (Fuchs, Waschbär, Marderhund) (Gesamtgebiet)

Natura 2000-Managementplan für das SPA 7022 „Fiener Bruch“

Karte 8.6: Nutzung und Beeinträchtigungen

Maßstab 1:25.000
 Kartengrundlage: Digitale Daten der Landesvermessung und Geobasisinformation Brandenburg. Verwendung mit Genehmigung Nr. GB-G 1/99.
 Topographische Karte 1:25.000 Normalausgabe Koordinatensystem ETRS 89, Bezugsellipsoid GRS80

Bearbeitung und Kartographie: Dipl.-Geogr. Annegret Schönbrodt
 Stand: November 2010

LANDSCHAFTS-PLANUNG
 Dr. REICHHOFF GmbH
 Planungsbüro für Ökologie, Naturschutz, Landschaftspflege und Umweltbildung
 Zur Großen Halle 15, 06844 Dessau-Roßlau
 Tel.: (0340) 230490-0 Fax: (0340) 230490-29
 eMail: info@pr-landschaftsplanung.com

Das Vorhaben wird gefördert durch den Europäischen Landwirtschaftsfonds für die Entwicklung des ländlichen Raums (ELER)

