

























Biotopkartierung: Flächensymbole inkl. geschützte Biotope

-  geschützte Biotope (Flächen)
-  alle anderen Werte
-  Fließgewässer
-  Quellen; Bäche, Flüsse und Ströme; naturnah
-  Bäche, Flüsse und Ströme; naturfern
-  Kanäle
-  Standgewässer (einschließlich Uferbereiche, Röhrichte etc.)
-  Seen, incl. Moorseen; Altarme
-  temporäre und ganzjährig wasserführende Kleingewässer
-  anthropogene Gewässer und periodisch trockenfallende Abschnitte
-  Schwimmblatt- und Unterwasserpflanzen-Vegetation
-  Röhrichtgesellschaften
-  kurzlebige Pioniervegetation wechsellasser Standorte
-  anthropogene Rohbodenstandorte und Ruderalfluren
-  Rohbodenstandorte
-  ruderale Pionier-, Gras- und Staudenfluren
-  Landreitgrasfluren
-  feuchte und nasse Brachen mit Seggen, Binsen u.a.
-  künstlich begründete Gras- und Staudenfluren (Ansaaten) auf Sekundärstandorten
-  Moore und Sümpfe
-  saure Arm- und Zwischenmoore (gehölzfrei)
-  saure Arm- und Zwischenmoore (> 10% Gehölzdeckung); Feucht- und Moorheide
-  Basen- und Kalk-Zwischenmoore (gehölzfrei)
-  Basen- und Kalk-Zwischenmoore (> 10% Gehölzdeckung)
-  nährstoffreiche Moore und Sümpfe
-  Röhrichte der nährstoffreichen Moore und Sümpfe
-  Seggenriede der nährstoffreichen Moore und Sümpfe
-  nährstoffreiche Moore und Sümpfe (> 10% Gehölzdeckung)
-  Moorbildungen in der Bergbaufolgelandschaft
-  Gras- und Staudenfluren
-  Feuchtwiesen und Feuchtweiden
-  Großseggenwiesen
-  Feuchtwiesen nährstoffarmer Standorte
-  Feuchtwiesen nährstoffreicher Standorte
-  wechselfeuchtes Auengrünland; Feuchtweiden und Flutrasen; wiedervermästetes Grasland
-  Frischwiesen, -weiden und Scherrasen
-  Borstgrasrasen
-  Grünlandbrachen und Staudenfluren feuchter Standorte
-  Grünlandbrachen und Staudenfluren frischer Standorte
-  Grünlandbrachen und Staudenfluren trockener Standorte
-  Intensivgrasland
-  Trockenrasen

-  Sandtrockenrasen
-  basiphile Trocken- und Halb-trockenrasen, Steppenrasen
-  Zwergstrauchheiden und Nadelgebüsche
-  Sandheiden; Besenginster-heiden; Wacholdergebüsche
-  Laubgebüsche, Feldgehölze, Alleen, Baumreihen und Baumgruppen
-  Laubgebüsche; Feldgehölze
-  Streuobstwiesen
-  Baumschulen; Obstbaumplantagen
-  Solitär bäume und Baumgruppen
-  Waldmäntel
-  Wälder und Forsten
-  Moor- und Bruchwälder
-  Erlen-Eschen-Wälder; Auenwälder
-  Ulmen-Hangwälder
-  Rotbuchenwälder
-  Eichen-Hainbuchenwälder; Ahorn-Eschenwälder
-  Eichenmischwälder
-  Rodungen; Schneisen; junge Aufforstungen
-  Vorwälder
-  naturnahe Laubwälder
-  Kiefernwälder trockenwarmer Standorte
-  Fichtenwälder
-  Laubholzforsten
-  Laubholzforsten mit Nadelholzanteil
-  Nadelholzforsten
-  Nadelholzforsten mit Laubholzanteil
-  Äcker
-  intensiv genutzte Äcker
-  extensiv genutzte Äcker
-  Ackerbrachen
-  Biotop der Grün- und Freiflächen
-  Parkanlagen und Friedhöfe
-  Gärten
-  Sport-, Freizeit- und Erholungsanlagen
-  Sonderbiotope
-  geomorphologische, anthropo- gene und kulturhistorische Sonderbiotope
-  Bebaute Gebiete, Verkehrs- anlagen und Sonderflächen
-  Siedlungsbiotope
-  Siedlungsbiotope mit hohem Grünflächenanteil
-  Sonderformen der Bauflächen mit Verdacht auf Lebensraumfunktion
-  Verkehrsflächen
-  genutzte Sonderflächen; Deponien