




















































Biotopkartierung: Punktsymbole inkl. geschützte Biotope

- | | | | |
|---|---|---|---|
|  | geschützte Biotope (Punkte) |  | Trockenrasen |
|  | alle anderen Werte |  | Sandtrockenrasen |
|  | Standgewässer und Quellen |  | basiphile Trocken- und Halbtrockenrasen, Steppenrasen |
|  | Quellen, Quellfluren und Quellmoore |  | Zwergstrauchheiden und Nadelgebüsche |
|  | Seen, incl. Moorseen; Altarme |  | Sandheiden; Besenginsterheiden; Wacholdergebüsche |
|  | temporäre und ganzjährig wasserführende Kleingewässer |  | Laubgebüsche, Feldgehölze, Alleen, Baumreihen und Baumgruppen |
|  | anthropogene Gewässer und periodisch trockenfallende Abschnitte |  | Laubgebüsche; Feldgehölze |
|  | Röhrichtgesellschaften |  | Solitärbäume und Baumgruppen |
|  | kurzlebige Pioniervegetation wechsellasser Standorte |  | Streuobstwiesen |
|  | anthropogene Rohbodenstandorte und Ruderalfluren |  | Wälder und Forsten |
|  | Moore und Sümpfe |  | Moor- und Bruchwälder |
|  | saure Arm- und Zwischenmoore (gehölzfrei) |  | Erlen-Eschen-Wälder; Auenwälder |
|  | saure Arm- und Zwischenmoore (> 10% Gehölzdeckung); Feucht- und Moorheide |  | Ulmen-Hangwälder |
|  | Basen- und Kalk-Zwischenmoore (gehölzfrei) |  | Eichen-Hainbuchenwälder; Ahorn-Eschenwälder |
|  | Basen- und Kalk-Zwischenmoore (> 10% Gehölzdeckung) |  | Eichenmischwälder |
|  | nährstoffreiche Moore und Sümpfe |  | Kiefernwälder trockenwarmer Standorte |
|  | Röhrichte der nährstoffreichen Moore und Sümpfe |  | Äcker |
|  | Seggenriede der nährstoff- reichen Moore und Sümpfe |  | Biotope der Grün- und Freiflächen |
|  | nährstoffreiche Moore und Sümpfe (> 10% Gehölzdeckung) |  | Sport-, Freizeit- und Erholungsanlagen |
|  | Moorbildungen in der Bergbaufolgelandschaft |  | Sonderbiotope |
|  | Gras- und Staudenfluren |  | geomorphologische, anthropogene und kulturhistorische Sonderbiotope |
|  | Grünlandbrachen und Staudenfluren trockener Standorte |  | Bebaute Gebiete, Verkehrsanlagen und Sonderflächen |
|  | Großseggenwiesen |  | Siedlungsbiotope |
|  | Feuchtwiesen nährstoffarmer Standorte |  | Siedlungsbiotope mit hohem Grünflächenanteil |
|  | Borstgrasrasen |  | Sonderformen der Bauflächen mit Verdacht auf Lebensraumfunktion |
| | |  | genutzte Sonderflächen; Deponien |