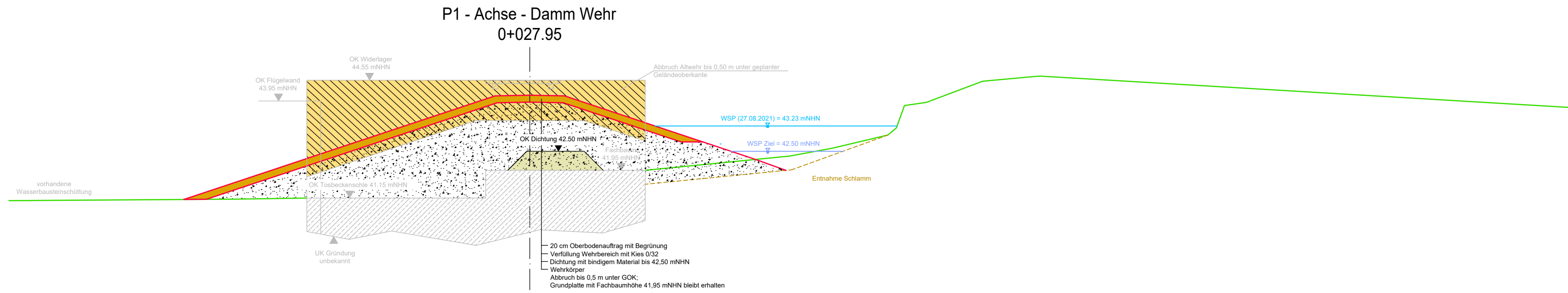
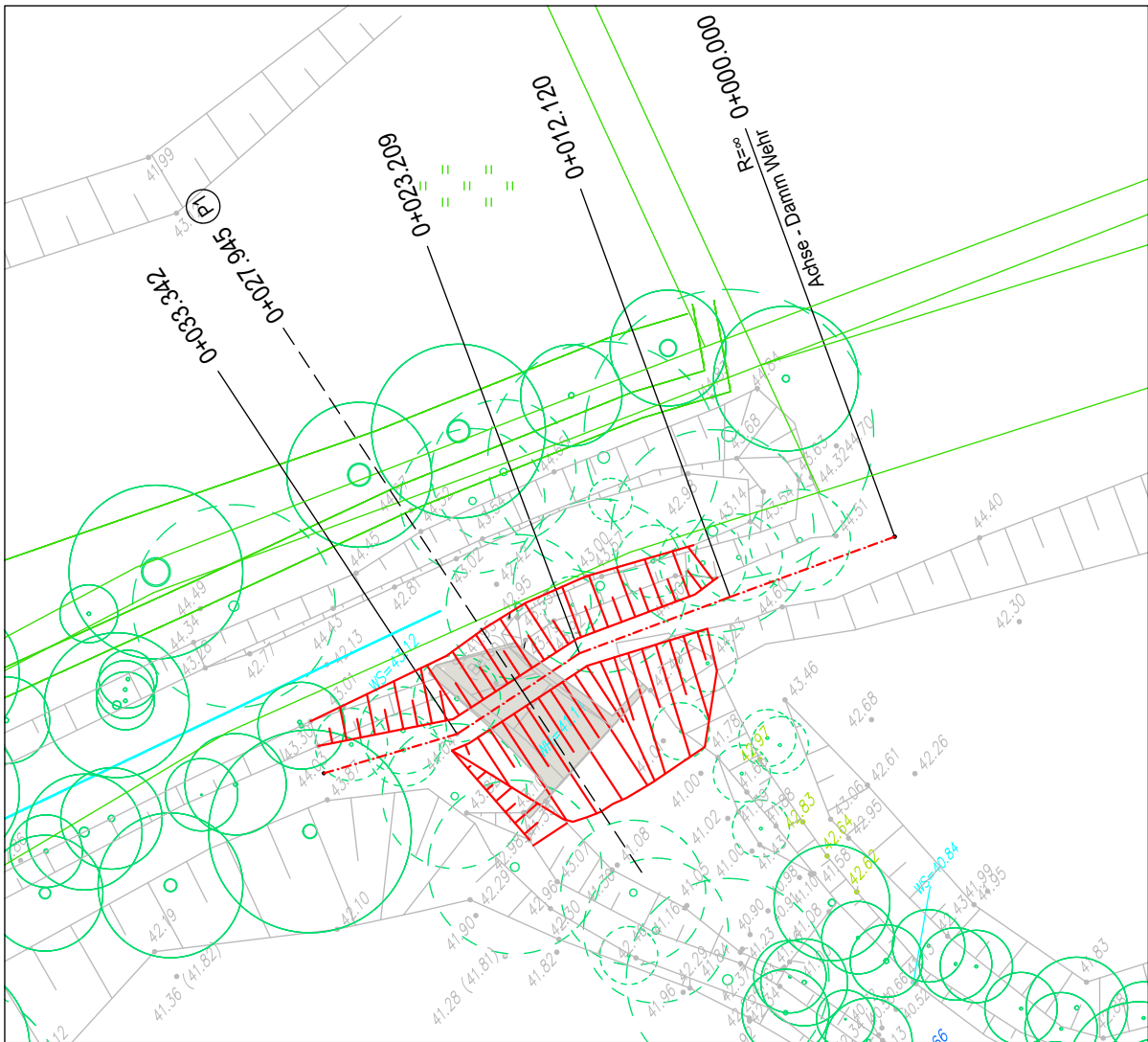


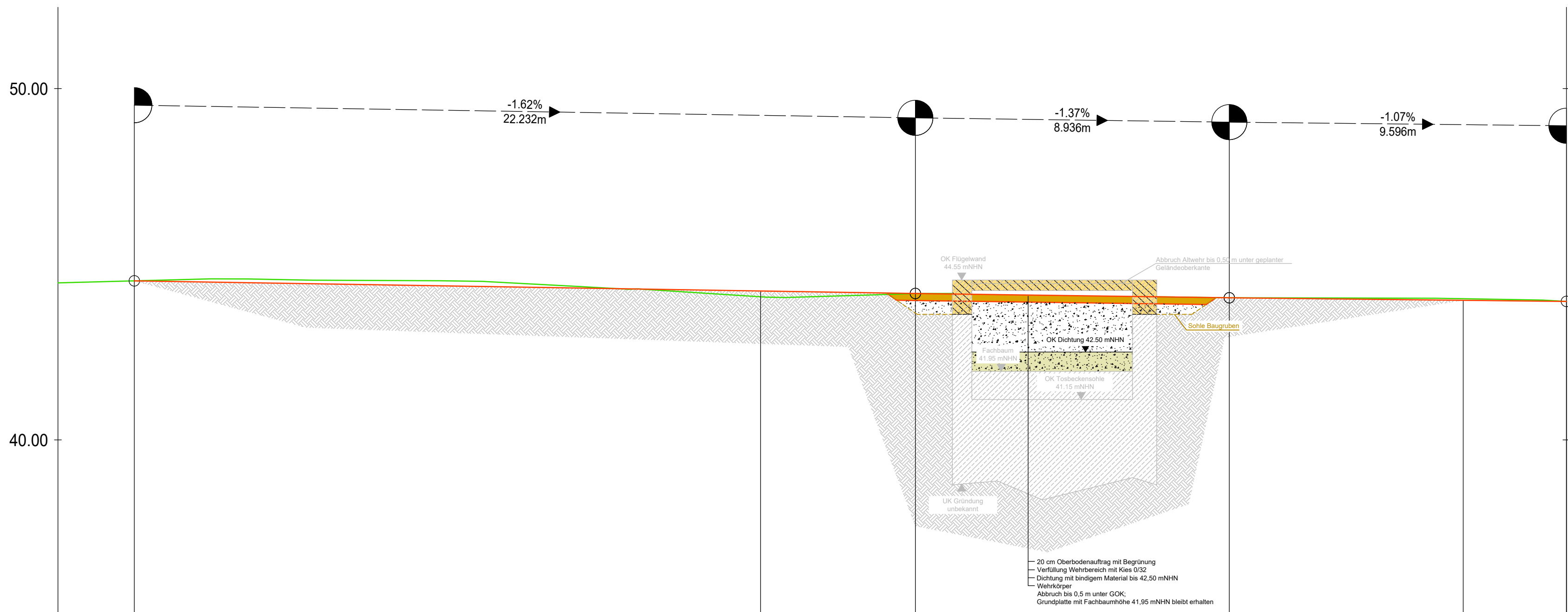
Querschnitt Damm
M: 1:100

[illegible]

Lageplanausschnitt
M: 1:500



Längsschnitt Damm
M: 1:100



Geländehöhe PLAN	<div>m NHN</div>			44.53											44.37											44.19	44.17											44.09		44.04											43.94
Stationierung PLAN	m	0+000.00		0+002.17											0+012.12											0+023.21	0+024.41											0+030.00		0+033.34											0+042.94
Geländehöhe BESTAND	<div>m NHN</div>	44.47		44.52		44.57		44.57		44.54		44.53		44.51		44.41		44.30		44.20		44.07		44.09		44.15											44.05		44.04		44.04		44.03		44.02		43.98	43.94			
Stationierung BESTAND	m	0+000.00		0+002.00		0+004.00		0+006.00		0+008.00		0+010.00		0+012.00		0+014.00		0+016.00		0+018.00		0+020.00		0+022.00		0+024.00		0+026.00		0+028.00		0+030.00		0+032.00		0+034.00		0+036.00		0+038.00		0+040.00		0+042.00	0+042.94						

1				
Index	Änderungen bzw. Ergänzungen	Datum	Name	
Entwurfsplanung				
<div>IPP HYDRO CONSULT GmbH</div> <div>03044 Cottbus Gerhart-Hauptmann-Straße 15 Tel.: 0355 / 75 70 05 -0 Fax.: 0355 / 75 70 05 -22 e-mail: ihc@ipp-hydro-consult.de www.ipp-hydro-consult.de</div> <div><div>IHC</div><div>IPP HYDRO CONSULT</div></div>			Datum	Name
		bearbeitet	2023-01-18	M. Härtel
		gezeichnet	2023-01-18	M. Härtel
		geprüft	2023-01-18	A. Pfeifer
		Nummer	1706	
		Bezugssystem	ETRS 89 / DHHN 2016	
Maßstab	1:100			
Auftraggeber:				
<div><div>≈</div><div>Gewässerverband</div><div>≈</div><div>≈</div><div>Spree-Neiße</div><div>≈</div></div>		<div>Gewässerverband Spree-Neiße</div> <div>Am Großen Spreewehr 8</div> <div>03044 Cottbus</div>		
Vorhaben:				
<div>Nutze - Herstellung der ökologischen Durchgängigkeit am Standort Papiermühle Woltersdorf</div>				
Bezeichnung:				
<div>Verschlussbauwerk</div>				
Unterlage: Detailpläne		Plan Nr.: 5.1	Blatt Nr.: 1	