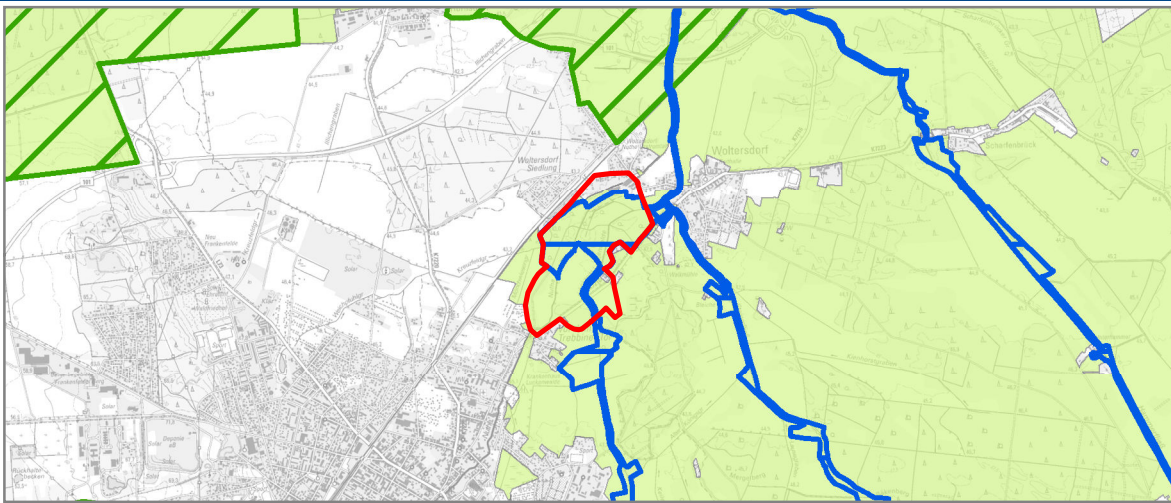




Übersicht der Lage Maßstab 1:100.000



Zeichenerklärung / Hinweise

- Untersuchungsraum
- Fließgewässernetz
- Eingriffsbereiche
- Schutzgebiete**
  - FFH DE 3845-307 Nuthe, Hammerfließ und Eiserbach
  - NP 3844-701 Naturpark Nuthe - Nieplitz
  - LSG DE 3946-602 Baruther Urstromtal und Luckenwalder Heide

Kartengrundlage:  
Hintergrundkarte: Digitale Topographische Karte, Digitales Orthophoto  
Datenquelle: Natur & Text (Biotopkartierung, Faunistische Kartierung), IHC (technische Planung)  
Digitale Topographische Karte 1:25.000, Digitales Orthophoto © GeoBasis-DE/IGB, fli.de-Topo-©  
Die Karte ist urheberrechtlich geschützt. Vervielfältigungen aller Art, wie Reproduktionen, Nachdrucke, Kopien, Verfilmungen, Digitalisierungen, Scannen, Speicherung auf Datenträgern u.ä.m., sind nur mit Erlaubnis des Herausgebers zulässig.  
Gleiches gilt für die Veröffentlichung.

1				
Index	Änderungen bzw. Ergänzungen	Datum	Name	
Genehmigungsplanung				
<b>IPP</b> <b>HYDRO</b> <b>CONSULT GmbH</b> 03044 Cottbus Gerhart-Hauptmann-Straße 15 Tel.: 0355 / 75 70 05 - 0 Fax: 0355 / 70 70 05 - 22 e-mail: ihc@ipp-hydro-consult.de www.ipp-hydro-consult.de		Datum	Name	
		bearbeitet	2025-04-07	K. Pflanz
		gezeichnet	2025-04-07	J. Ruf
		geprüft	2025-04-07	A. Dubrau
	Nummer	1706		
	Bezugssystem	ETRS 89 / DHNN 92		
	Maßstab	1:100.000 / 1:5.000		
Auftraggeber:				
		<b>Gewässerverband Spree-Neiße</b> Am Großen Spreeweher 8 03044 Cottbus		
Vorhaben:				
<b>Nuthe – Herstellung der ökologischen Durchgängigkeit am Standort Papiermühle Waltersdorf</b>				
Bezeichnung:				
<b>Übersichtskarte</b>				
Unterlage:		Plan Nr.:	Blatt Nr.:	
UVP-Bericht		7.1	1	