








Naturschutzgebiet (NSG) Zarth

Grenzen

-  NSG-Grenze
-  Grenze Totalreservat

Vorschlag NSG und Zonierung

-  Erweiterungsvorschlag NSG-Grenze
-  Zone 1, Totalreservat
-  Zone 2, Offenland Pflegeflächen

Managementplanung Natura2000 im Land Brandenburg



Landesamt für
Umwelt,
Gesundheit und
Verbraucherschutz

FFH-Gebiet Zarth

Erweiterungsvorschlag NSG-Grenze und neue Zonierung



Auftragnehmer:



Auftraggeber:
Landesamt für Umwelt, Gesundheit und Verbraucherschutz
Seeburger Chaussee 2
14476 Potsdam, OT Groß Glienicke

Gefördert durch den Europäischen Landwirtschaftsfonds für die Entwicklung des Ländlichen Raums (ELER) und durch das Land Brandenburg

