






























Biotoypengruppen

-  anthropogene Gewässer und periodisch trockenfallende Abschnitte
-  Röhrichtgesellschaften
-  Röhrichte der nährstoffreichen Moore und Sümpfe
-  Seggenriede der nährstoffreichen Moore und Sümpfe
-  nährstoffreiche Moore und Sümpfe (> 10% Gehölzdeckung)
-  Großseggenwiesen
-  Feuchtwiesen nährstoffarmer Standorte
-  Feuchtwiesen nährstoffreicher Standorte
-  wechselfeuchtes Auengrünland; Feuchtwiesen und Flutrasen; wiedervermästetes Grasland
-  Frischwiesen, -weiden und Scherrasen
-  Grünlandbrachen und Staudenfluren feuchter Standorte
-  Laubgebüsche; Feldgehölze
-  Solitärbäume und Baumgruppen
-  Moor- und Bruchwälder
-  Erlen-Eschen-Wälder; Auenwälder
-  Eichen-Hainbuchenwälder; Ahorn-Eschenwälder
-  Eichenmischwälder
-  Rodungen; Schneisen; junge Aufforstungen
-  Vorwälder
-  Laubholzforsten
-  Laubholzforsten mit Nadelholzanteil
-  Nadelholzforsten
-  Nadelholzforsten mit Laubholzanteil
-  Quellen; Bäche, Flüsse, Ströme und Altarme
-  Kanäle und Gräben
-  Verkehrsflächen
-  Solitärbäume und Baumgruppen
-  Blattsschnitte
-  Grenze FFH Zarth (ffh_040)

Managementplanung Natura 2000 im Land Brandenburg

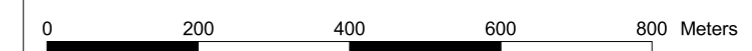


Landesamt für Umwelt, Gesundheit und Verbraucherschutz

Gefördert durch den Europäischen Landwirtschaftsfonds für die Entwicklung des ländlichen Raums (ELER) und durch das Land Brandenburg

FFH-Gebiet Zarth

Karte 2: Biotoypen



Maßstab 1:10 000

Kartengrundlage: Digitale Daten der Landesvermessung und Geobasisinformation Brandenburg, Verwendung mit Genehmigung Nr. GB-G/199. Topographische Karte 1:10.000 Normalausgabe Koordinatensystem ETRS 89, Bezugsellipsoid GRS80

Auftraggeber: Landesamt für Umwelt, Gesundheit und Verbraucherschutz Brandenburg Seeburger Chaussee 2 14476 Potsdam, OT Groß Glienicke

Bearbeitung: LUP GmbH
Stand: 14.11.2012
Kartographie: LUGV / ÖZ

Auftragnehmer: Luftbild Umwelt Planung GmbH
Gr. Weinmeisterstr. 3a
14469 Potsdam