

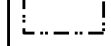



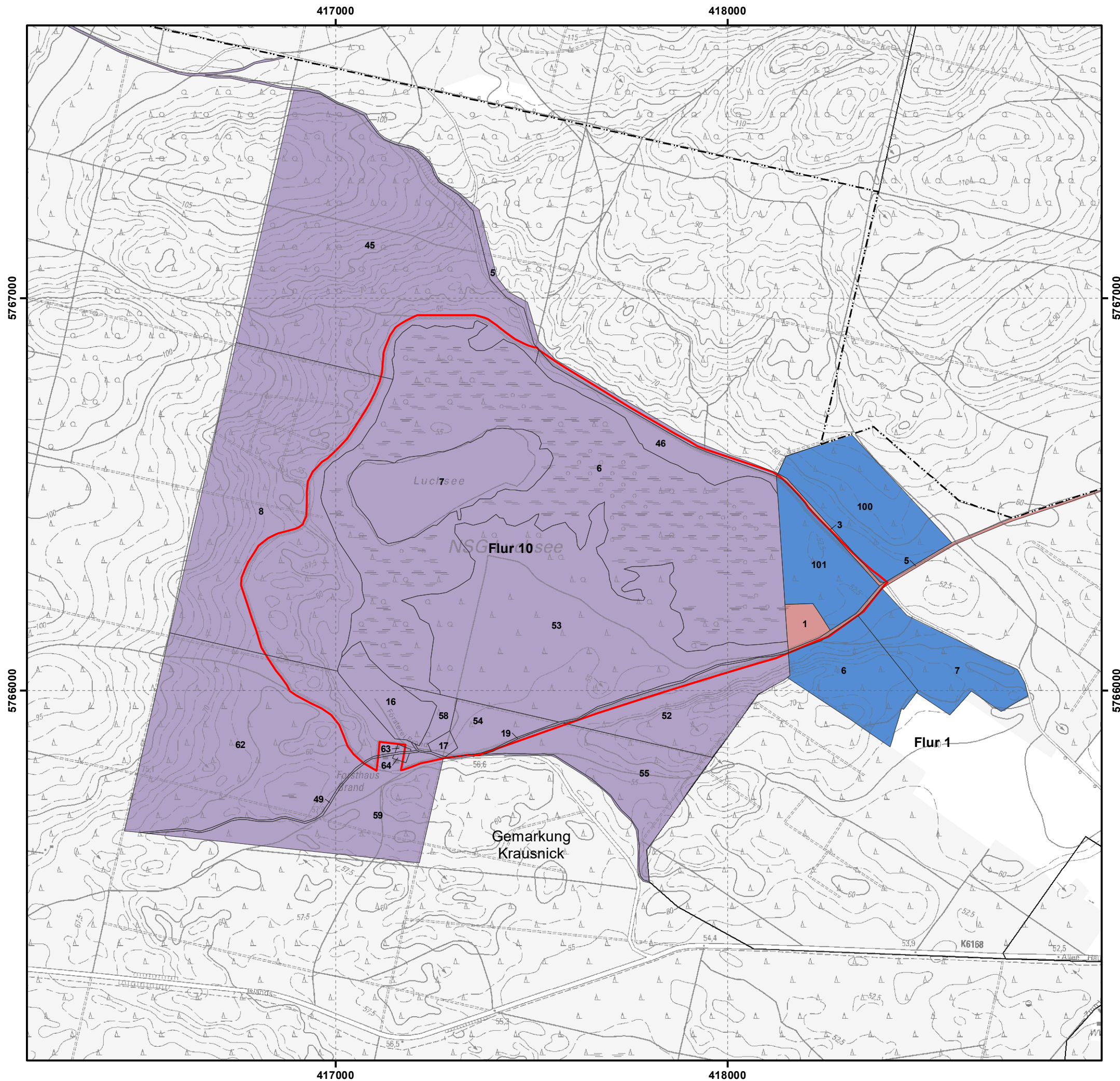


Legende

-  FFH-Gebiet
- Flurstückskataster**
 -  Flur- und Flurstücksgrenzen mit Bezeichnung
 -  Gemarkungsgrenze
- Eigentümerarten**
 -  Land Brandenburg
 -  Gebietskörperschaften
 -  Privateigentum



Datenquellen:


DTK10g; Geobasisdaten; © GeoBasis-DE/LGB, 2017, LVB 03/17

Geofachdaten:


Datenlizenz Deutschland - Namensnennung - Version 2.0; <https://www.govdata.de/dl-de/by-2-0>; [dl-de/by-2-0](https://www.govdata.de/dl-de/by-2-0); Landesamt für Umwelt Brandenburg; <https://metaver.de/search/dls/#?servicelid=AC198EC3-DAE64F8F-9FF6-62375FC-EF7C6&datasetId=7DE3A549-769C-4F01-A5E6-B3E25D40975E>; FFH-Gebiete

ALKIS: Datenerstellung LfU, Abt. GR, auf Grundlage von ALKIS © GeoBasis-DE/LGB 2017, LVB 03/17

Managementplan für das FFH-Gebiet "Luchsee" (Landesnr.: 053, EU-Nr.: 3948-301)



Zusatzkarte: Eigentümerstruktur



Maßstab 1:10.000

Bearbeitung: LB Planer+Ingenieure (A. Benz, U. Dunken, A. Hartmann)
Stand: 09.10.2019

Auftraggeber:
Landesamt für Umwelt
Seeburger Chaussee 2
14476 Potsdam, OT Groß Glienicke

Auftragnehmer:
Natur+Text GmbH Institut für angewandte Landschaft planen + LB Planer+Ingenieure
Friedensallee 21 Gewässerökologie GmbH bauen Berlin GmbH GmbH
15834 Rangsdorf Schlunkendorfer Straße 2e Am Treptower Park 28-30 Eichenallee 1a
14554 Seddin 12435 Berlin 15711 Königs Wusterhausen