Teil-Managementplan für das FFH-Gebiet "Innerer Oberspreewald"

(Offenland und Gewässer)
(Landesnr.: 64, EU-Nr.: DE 4150-301)
Karte 4: Maßnahmen

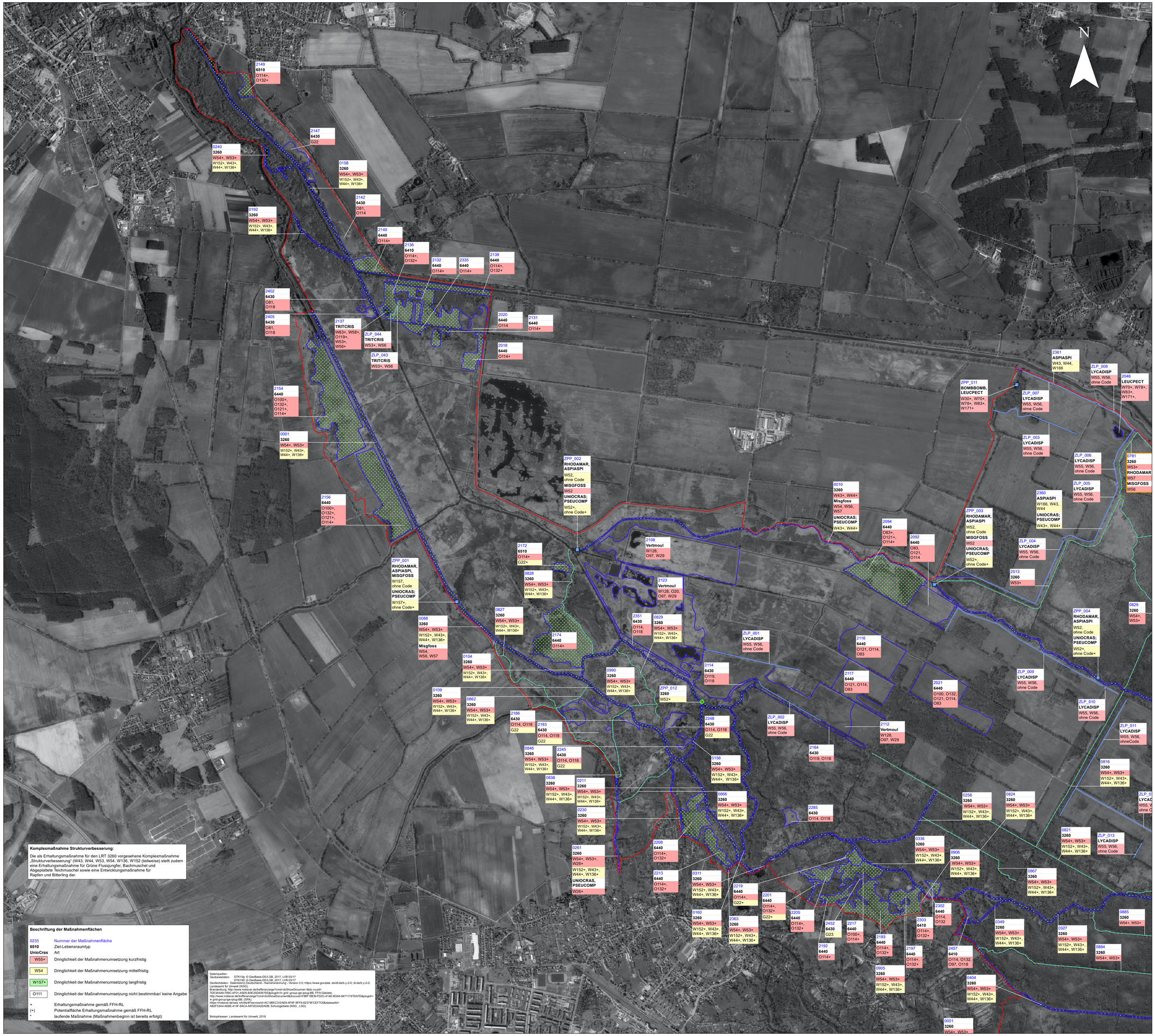

Komplexmaßnahme Strukturverbesserung:

Die als Erhaltungsmaßnahme für den LRT 3260 vorgesehene Komplexmaßnahme „Strukturverbesserung" (W43, W44, W53, W54, W136, W152 (teilweise) stellt zudem eine Erhaltungsmaßnahme für Grüne Flussjungfer, Bachmuschel und Abgeplattete Teichmuschel sowie eine Entwicklungsmaßnahme für Rapfen und Bitterling dar.

Beschriftung der Maßnahmenflächen

0235	Nummer der Maßnahmenfläche
6510	Ziel-Lebensraumtyp
UnioCras	Art
W55+	Dringlichkeit der Maßnahmenumsetzung kurzfristig
W54	Dringlichkeit der Maßnahmenumsetzung mittelfristig
W157+	Dringlichkeit der Maßnahmenumsetzung langfristig
O111	Dringlichkeit der Maßnahmenumsetzung nicht bestimmbar/ keine Angabe
+	Erhaltungsmaßnahme gemäß FFH-RL
(+)	Potentialfläche Erhaltungsmaßnahme gemäß FFH-RL
*	laufende Maßnahme (Maßnahmenbeginn ist bereits erfolgt)

Datenquellen:
Geobasisdaten: DTK10g: © GeoBasis-DE/LGB, 2017, LVB 03/17
DTK100: © GeoBasis-DE/LGB, 2017, LVB 03/17
Geofachdaten: Datenlizenz Deutschland - Namensnennung - Version 2.0; https://www.govdata .de/dl-de/b y-2.0; dl-de/b y-2-0; Landesamt für Umwelt (WSG)
Brandenburg: http://www.metaver.de/trefferanzeige?cmd=doShowDocument&docuuid=B8C1BDB5-F1DC-4 1AE-B3A4-9471117A7D7A&plugid=/ingrid-group/ige-plug-BB; FFH-Gebiete: http://www.metaver.de/trefferanzeige?cmd=doShowDocument&docuuid=F9B7 18EB-F1DC-4 1AE-B3A4-9471117A7D7A&plugid=/ingrid-group/ige-plug-BB; (SPA); https://metaver.de/wa rdrt/ds/Fserviceid=AC196EC3-DAE6-4FBF-BFF6-62375FCEF7C0&dataset0=A82F53A4-A68E-413F-84C4-A972D2A2DA0B; Schutzgebiete (NSG , LSG)

Biotoplkassen: Landesamt für Umwelt, 2018

Legende

- FFH-Gebiet
- Maßnahmenfläche (Polygon)
- Maßnahmenfläche Gewässer (Linie)
- Maßnahmenfläche Gewässer (Punkt)
- Erhaltungsmaßnahme gemäß FFH-RL/ Potentialfläche Erhaltungsmaßnahme

Maßnahmen

Maßnahmen an Gewässern und Mooren

W26	Schaffung von Gewässerrandstreifen
W29	Vollständiges Entfernen der Gehölze
W30	Partielles Entfernen von Gehölzen
W43	Einbau von Buhnen
W44	Einbringen von Strömelementen
W52	Einbau einer Fischaufstiegshilfe
W53	Unterlassen bzw. Einschränken von Maßnahmen der Gewässerunterhaltung (Zulassung von Uferabbrüchen, Belassung von Sandbänken)
W54	Belassen von Sturzbäumen/ Totholz
W55 [f]	Böschungsmahd unter Berücksichtigung von Artenschutzaspekten
W56 [f]	Krautung unter Berücksichtigung von Artenschutzaspekten
W57 [f]	Grundräumung nur abschnittsweise
W58	Röhrichtmahd
W70	kein Fischbesatz
W78	kein Angeln
W83	Renaturierung von Kleingewässern
W105 [+]	Maßnahmen zur Erhöhung des Wasserstands von Gewässern
W128	oberflächennahen Grundwasserstand einstellen mit Blänkenbildung bis zum 30. April jeden Jahres
W131 [f]	Schnitt- / bzw. Räumgut aus der Gewässerunterhaltung nicht in der Nähe des Gewässers lagern
W136	Querschnitt des Fließgewässers verkleinern
W137	Neuprofilierung des Fließgewässerabschnittes zur Förderung naturnaher Strukturen
W152	Anschluss von Altarmen
W157	Fischaufstiegsanlage optimieren
W166	Aufwertung oder Schaffung von Laichplätzen
W171	Entnahme von Fischarten, die den Bestand von FFH-Lebensraumtypen und FFH-Arten beeinträchtigen
W173	Beschränkung des Besatzes mit Fischarten nach Art, Menge und/ oder Herkunft
W182	Teichbewirtschaftung optimieren/anpassen

Maßnahmen in der Offenlandschaft

O20	Mosaikmahd
032	Keine Beweidung
O33	Beweidung mit max. 1,4 RGVE/ha/a
O50	Anlage und Pflege von Randstreifen und -flächen
O81	Mahd als ersteinrichtende Maßnahme
O83	Verzicht auf Winterweide
O97	Einsatz leichter Mähtechnik (mit geringem Bodendruck)
O100	Nachbeweidung
O114	Mahd , 2 schürig
O118	Mahdgutberäumung / kein Mulchen
O119	Wintermahd bei gefrorenem Boden
O121	Beweidung mit flächenspezifischer Besatzdichte/-stärke (Angabe in RGVE/ha)
O132	Nutzung 2x jährlich mit mind. 10-wöchiger Nutzungspause

Maßnahmen an Gehölzen in der Offenlandschaft

G22	teilweise Beseitigung des Gehölzbestandes
G23	Beseitigung des Gehölzbestandes

Maßnahmen in Wäldern und Forsten sowie Gehölzbeständen

B1 [f]	Anlage von Sommerquartieren für Waldfledermäuse
F40 [f]	Belassen von Altbaumbeständen
F41 [f]	Belassen bzw. Förderung von besonderen Altbäumen und Überhältern
F44 [f]	Erhalt von Horst- und Höhlenbäumen
F59 [f]	Belassen zufalls- bzw. störungsbedingter (Klein-) Flächen und Strukturen
F90 [f]	Belassen von Sonderstrukturen
F99 [f]	Belassen und Förderung von Biotop- und Altbäumen
F102 [f]	Belassen und Mehrung von stehendem und liegendem Totholz

Anmerkungen:

[f] Maßnahmen auf Gebietsebene (teilweise ohne Plandarstellung)

Maßnahmen ohne Code

Die Maßnahmen ohne Maßnahmencode werden in der Karte mit dem Hinweis „ohne Code" aufgeführt und in Kap. 2 des Managementplans unter den jeweiligen Arten näher erläutert.
Es handelt sich um folgende Maßnahmen:

Großes Mausohr:
Optimierung / Sicherung des Quartiers (Schutz vor Eulen)
Ausführliche Kartierung im FFH-Gebiet

Rotbauchunke, Kammmolch:
Ausführliche Kartierung aller potentiellen Laichgewässer im FFH-Gebiet

Rapfen, Bitterling, Schlammpeitzger, Bachmuschel, Abgeplattete Teichmuschel:
Funktionskontrolle von Fischaufstiegsanlagen und ggf. beheben von Mängeln

Großer Feuerfalter:
artenspezifische, alternierende Grabenunterhaltung

Grüne Flussjungfer, Große Moosjungfer:
Kartierung im FFH-Gebiet an ausgewählten Gewässern

Lebensraumtypen und Arten

3150	Natürliche eutrophe Seen mit einer Vegetation des Magnopotamions oder Hydrocharitions
3260	Flüsse der planaren bis montanen Stufe mit Vegetation des Ranunculion fluitantis und des Callitricho-Batrachion
6410	Pfeifengraswiesen auf kalkreichen Boden, torfigen und tonig-schluffigen Böden
6430	Feuchte Hochstaudenfluren der planaren und montanen bis alpinen Stufe
6440	Brennnoldden-Auenwiesen
6510	Magere Flachland-Mähwiesen (Alopecurus pratensis, Sanguisorba officinalis)

ASPIASPI	Rapfen	OSMOEREM	Eremit
BOMBBOMB	Rotbauchunke	PSEUCOMP	Abgeplattete Teichmuschel
LEUCPECT	Große Moosjungfer	RHODAMAR	Bitterling
CASTFIBE	Biber	TRITCRIS	Kammmolch
LYCADISP	Großer Feuerfalter	UNIOCRAS	Bachmuschel
MISGFOSS	Schlammpeitzger	VERTMOUL	Bauchige Windelschnecke
OPHICECI	Grüne Flussjungfer		

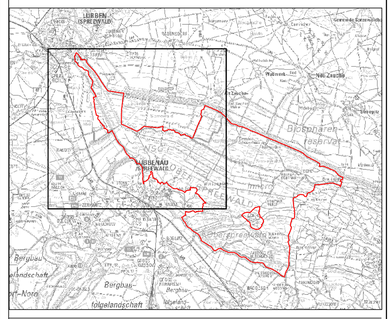
LIB BRN
LIB PIN
LIB CWU
Gemeinde Kolkwitz
Kolkwitz
Neuendorf
Plattkow
Neu Zaucher
Taucher
Cottbus
Groß Gaglow
Groß Jamno
Groß Ströbitz
Sachsendorf
Kiekebusch
Sielow
Cottbuser Ostsee
Cottbuser Nordsee
Gallinchen
Branitz
Dissenchen
Saspow
Skadow
Leuthen
Gulben
Klein Gaglow
Groß Gaglow
Groß Lieskow
Groß Döbbern
Groß Klessen
Frauendorf
Stakow
Ogrosen
Jänschwalde
Peitzer Teichlandschaft
Peitzer Teichlandschaft
Bärenbrücker Heide
Bärenbrücker Heide
Bärenbrücker Heide

Teil-Managementplan für das FFH-Gebiet "Innerer Oberspreewald"

(Offenland und Gewässer)
(Landesnr.: 64, EU-Nr.: DE 4150-301)
Karte 4: Maßnahmen

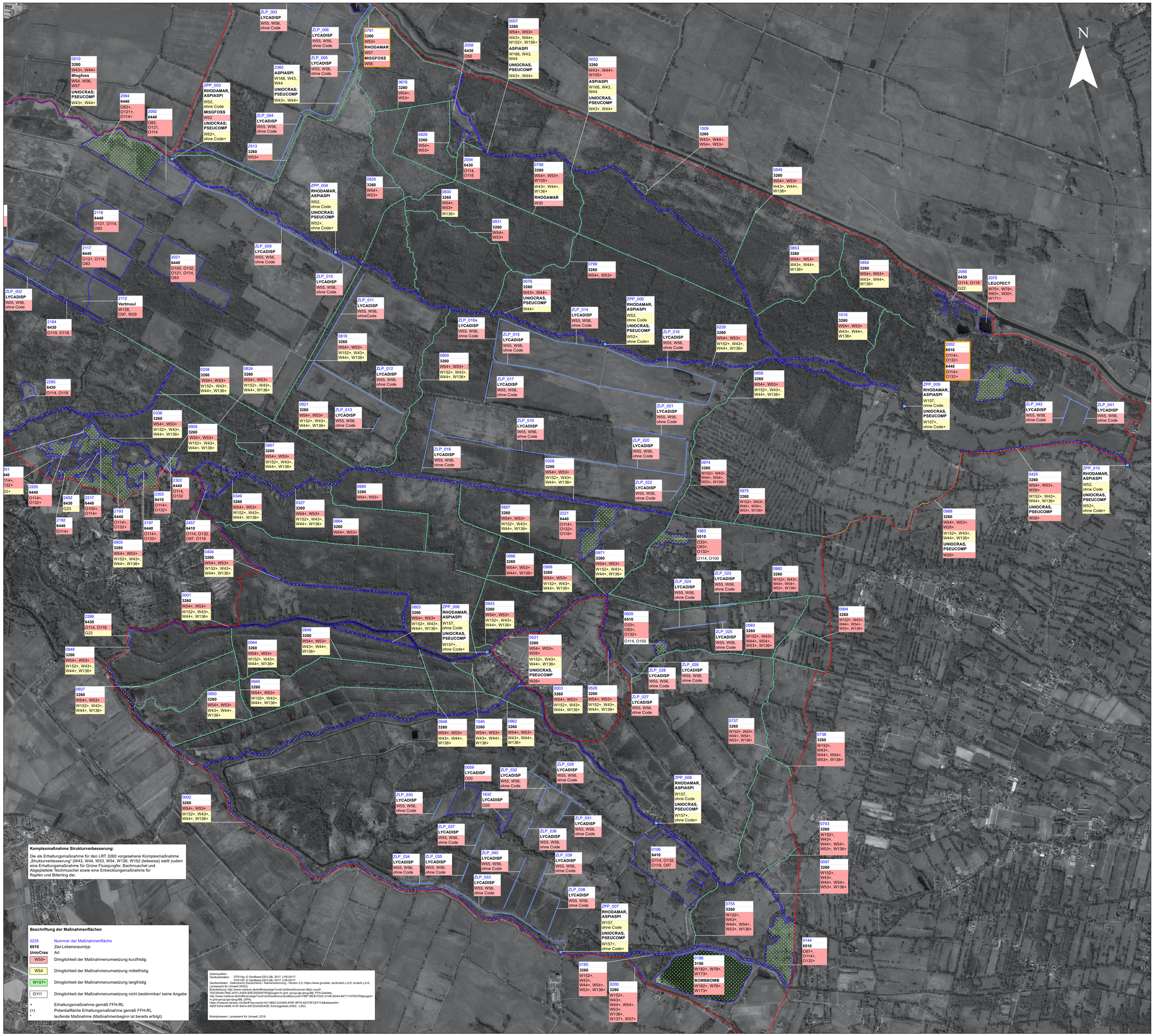

Komplexmaßnahme Strukturverbesserung:

Die als Erhaltungsmaßnahme für den LRT 3260 vorgesehene Komplexmaßnahme „Strukturverbesserung" (W43, W44, W53, W54, W136, W152 (teilweise) stellt zudem eine Erhaltungsmaßnahme für Grüne Flussjungfer, Bachmuschel und Abgeplattete Teichmuschel sowie eine Entwicklungsmaßnahme für Rapfen und Bitterling dar.

Beschriftung der Maßnahmenflächen

0235	Nummer der Maßnahmenfläche
6510	Ziel-Lebensraumtyp
UnioCras	Art
W55+	Dringlichkeit der Maßnahmenumsetzung kurzfristig
W54	Dringlichkeit der Maßnahmenumsetzung mittelfristig
W157+	Dringlichkeit der Maßnahmenumsetzung langfristig
O111	Dringlichkeit der Maßnahmenumsetzung nicht bestimmbar/ keine Angabe
+	Erhaltungsmaßnahme gemäß FFH-RL
(+)	Potentialfläche Erhaltungsmaßnahme gemäß FFH-RL
*	laufende Maßnahme (Maßnahmenbeginn ist bereits erfolgt)

Datenquellen:
Geobasisdaten: DTK10g: © GeoBasis-DE/LGB, 2017, LVB 03/17
DTK50: © GeoBasis-DE/LGB, 2017, LVB 03/17
Geofachdaten: Datenlizenz Deutschland - Namensnennung - Version 2.0; https://www.govdata .de/dl-de/b y-2.0;; dl-de/b y-2.0; Landesamt für Umwelt (WSG)
Brandenburg; http://www.metaver.de/trefferanzeige?cmd=doShowDocumen t&do cuuid=7DE3A548-765C-4F01-A5E6-B3E25D49795E&plugid=in grid -group:ige-plug-BB; FFH-Gebiete; http://www.metaver.de/trefferanzeige?cmd=doShowDocumen t&docuuid=F86F1BEB-F2DC-414E-83A4-947111747DA7D&plugid=i n grid-group:ige-plug-BB; (SPA); https://metaver.de/sea rch/de/trefferviewid=AC19EEC3-DAE6-4F8F-9FF6-62375FCEF7C0&dataseti d=A82F53A4-A68E-413F-84CA-A07ZD2A2DA0B; Schutzgebiete (NSG , LSG)

Biotoptlassen: Landesamt für Umwelt, 2018

Maßnahmen

Maßnahmen an Gewässern und Mooren

W26	Schaffung von Gewässerrandstreifen
W29	Vollständiges Entfernen der Gehölze
W30	Partielles Entfernen von Gehölzen
W43	Einbau von Buhnen
W44	Einbringen von Strömelementen
W52	Einbau einer Fischaufstiegshilfe
W53	Unterlassen bzw. Einschränken von Maßnahmen der Gewässerunterhaltung (Zulassung von Uferabbrüchen, Belassung von Sandbänken)
W54	Belassen von Sturzbäumen/ Totholz
W55 [1]	Böschungsmahd unter Berücksichtigung von Artenschutzaspekten
W56 [1]	Krautung unter Berücksichtigung von Artenschutzaspekten
W57 [1]	Grundräumung nur abschnittsweise
W58	Röhrichtmahd
W70	kein Fischbesatz
W78	kein Angeln
W83	Renaturierung von Kleingewässern
W105 [1]	Maßnahmen zur Erhöhung des Wasserstands von Gewässern
W128	oberflächennahen Grundwasserstand einstellen mit Blänkenbildung bis zum 30. April jeden Jahres
W131 [1]	Schnitt- / bzw. Räumgut aus der Gewässerunterhaltung nicht in der Nähe des Gewässers lagern
W136	Querschnitt des Fließgewässers verkleinern
W137	Neuprofilierung des Fließgewässerabschnittes zur Förderung natumaher Strukturen
W152	Anschluss von Altarmen
W157	Fischaufstiegsanlage optimieren
W166	Aufwertung oder Schaffung von Laichplätzen
W171	Entnahme von Fischarten, die den Bestand von FFH-Lebensraumtypen und FFH-Arten beeinträchtigen
W173	Beschränkung des Besatzes mit Fischarten nach Art, Menge und/ oder Herkunft
W182	Teichbewirtschaftung optimieren/anpassen

Maßnahmen in der Offenlandschaft

O20	Mosaikmahd
032	Keine Beweidung
O33	Beweidung mit max. 1,4 RGVE/ha/a
O50	Anlage und Pflege von Randstreifen und -flächen
O81	Mahd als ersteinrichtende Maßnahme
O83	Verzicht auf Winterweide
O97	Einsatz leichter Mähtechnik (mit geringem Bodendruck)
O100	Nachbeweidung
O114	Mahd , 2 schürig
O118	Mahdgutberäumung / kein Mulchen
O119	Wintermahd bei gefrorenem Boden
O121	Beweidung mit flächenspezifischer Besatzdichte/-stärke (Angabe in RGVE/ha)
O132	Nutzung 2x jährlich mit mind. 10-wöchiger Nutzungspause

Maßnahmen an Gehölzen in der Offenlandschaft

G22	teilweise Beseitigung des Gehölzbestandes
G23	Beseitigung des Gehölzbestandes

Maßnahmen in Wäldern und Forsten sowie Gehölzbeständen

B1 [1]	Anlage von Sommerquartieren für Waldfledermäuse
F40 [1]	Belassen von Altbaumbeständen
F41 [1]	Belassen bzw. Förderung von besonderen Altbäumen und Überhältern
F44 [1]	Erhalt von Horst- und Höhlenbäumen
F59 [1]	Belassen zufalls- bzw. störungsbedingter (Klein-) Flächen und Strukturen
F90 [1]	Belassen von Sonderstrukturen
F99 [1]	Belassen und Förderung von Biotop- und Altbäumen
F102 [1]	Belassen und Mehrung von stehendem und liegendem Totholz

Anmerkungen:
[1] Maßnahmen auf Gebietsebene (teilweise ohne Plandarstellung)

Maßnahmen ohne Code
Die Maßnahmen ohne Maßnahmencode werden in der Karte mit dem Hinweis „ohne Code" aufgeführt und in Kap. 2 des Managementplans unter den jeweiligen Arten näher erläutert.
Es handelt sich um folgende Maßnahmen:

Großes Mausohr:
Optimierung / Sicherung des Quartiers (Schutz vor Eulen)
Ausführliche Kartierung im FFH-Gebiet

Rotbauchunke, Kammmolch:
Ausführliche Kartierung aller potentiellen Laichgewässer im FFH-Gebiet

Rapfen, Bitterling, Schlammpeitzger, Bachmuschel, Abgeplattete Teichmuschel:
Funktionskontrolle von Fischaufstiegsanlagen und ggf. beheben von Mängeln

Großer Feuerfalter:
artenspezifische, alternierende Grabenunterhaltung

Grüne Flussjungfer, Große Moosjungfer:
Kartierung im FFH-Gebiet an ausgewählten Gewässern

Lebensraumtypen und Arten

3150	Natürliche eutrophe Seen mit einer Vegetation des Magnopotamions oder Hydrocharitions
3260	Flüsse der planaren bis montanen Stufe mit Vegetation des Ranunculion fluitantis und des Callitricho-Batrachion
6410	Pfeifengraswiesen auf kalkreichen Boden, torfigen und tonig-schluffigen Böden
6430	Feuchte Hochstaudenfluren der planaren und montanen bis alpinen Stufe
6440	Brenndolden-Auenwiesen
6510	Magere Flachland-Mähwiesen (Alopecurus pratensis, Sanguisorba officinalis)

ASPIASPI	Rapfen	OSMOEREM	Eremit
BOMBBOMB	Rotbauchunke	PSEUCOMP	Abgeplattete Teichmuschel
LEUCPECT	Große Moosjungfer	RHODAMAR	Bitterling
CASTFIBE	Biber	TRITCRIS	Kammmolch
LYCADISP	Großer Feuerfalter	UNIOCRAS	Bachmuschel
MISGFOSS	Schlammpeitzger	VERTMOUL	Bauchige Windelschnecke
OPHICECI	Grüne Flussjungfer		

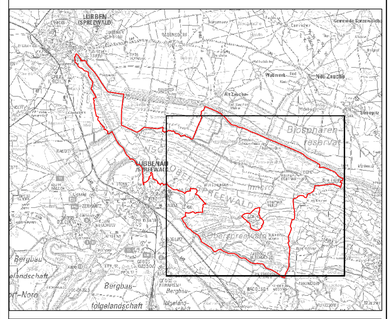

Teil-Managementplan für das FFH-Gebiet "Innerer Oberspreewald"
(Offenland und Gewässer)
(Landesnr.: 64, EU-Nr.: 4150-301)

LAND BRANDENBURG | EUROPÄISCHE UNION Europäischer Fonds für Regionale Entwicklung Ziel 2 | MINISTERIUM | LfU Landesamt für Umwelt | Biosphärenreservat Spreewald

Karte 4: Maßnahmen
Blatt 02

0 250 500 750 1.000 Meter
Maßstab 1:10.000

Bearbeitung: Landschaft planen + bauen Berlin GmbH (T. Franz, S. Richter)
Natur+Text GmbH (A. Nöggerath, K. Bramke, J. Krowiorz)
Stand: 27.06.2022
Kartographie: Landesamt für Umwelt Brandenburg

Auftraggeber:
Landesamt für Umwelt
Seeburger Chaussee 2
14476 Potsdam,
OT Groß Glienicke

Auftragnehmer:
Natur+Text GmbH
Friedensallee 21
15834 Rangsdorf

Institut für angewandte Gewässerökologie GmbH
Schlunkendorfer Straße 2e
14554 Seddin

Landschaft planen+bauen Berlin GmbH
Am Treptower Park 28-30
12435 Berlin

LB Planen+Ingenieure GmbH
Eichenallee 1a
12711 Königs Wusterhausen