





















Managementplanung für das FFH-Gebiet Großes Fenn

Karte 2: Biotoptypen




FFH-Gebiet Großes Fenn DE 3439-302

Biotoptypengruppen

- | | | | |
|---|---|---|--|
|  | anthropogene Gewässer und periodisch trockenfallende Abschnitte |  | Laubholzforsten |
|  | feuchte und nasse Brachen mit Seggen, Binsen u. a. |  | Laubholzforsten mit Nadelholzanteil |
|  | saure Arm- und Zwischenmoore (gehölzfrei) |  | Nadelholzforsten |
|  | saure Arm- und Zwischenmoore (> 10% Gehölzdeckung); Feucht- und Moorheide |  | Nadelholzforsten mit Laubholzanteil |
|  | nährstoffreiche Moore und Sümpfe (> 10% Gehölzdeckung) |  | Kanäle und Gräben |
|  | Grünlandbrachen und Staudenfluren frischer Standorte |  | Waldmäntel |
|  | Grünlandbrachen und Staudenfluren trockener Standorte |  | Alleen und Baumreihen |
|  | Laubgebüsche; Feldgehölze |  | Rodungen; Schneiden; junge Aufforstungen |
|  | Moor- und Bruchwälder |  | Verkehrsflächen |
|  | Eichenmischwälder | | |
|  | naturnahe Laubwälder | | |

05121 Biotoptypencode gemäß Biotopkartierung Brandenburg


Geltungsbereich

-  FFH-Gebietsgrenze
-  weitere wertbestimmende Flächen
-  Pufferflächen



Landesamt für Umwelt, Gesundheit und Verbraucherschutz

Karte 2: Biotoptypen



Kartengrundlage:
 Digitale Daten der Landesvermessung und Geobasisinformation Brandenburg, Verwendung mit Genehmigung Nr. GB-G I/99.
 Topographische Karte 1:10.000 Normalausgabe
 Koordinatensystem ETRS 89, Bezugsellipsoid GRS80

Bearbeitung: Schickhoff/Habendorf
 Stand: 27.09.2012
 Kartographie: IHU Geologie und Analytik GmbH



Gefördert durch den Europäischen Landwirtschaftsfonds für die Entwicklung des ländlichen Raumes (ELER) und durch das Land Brandenburg

