

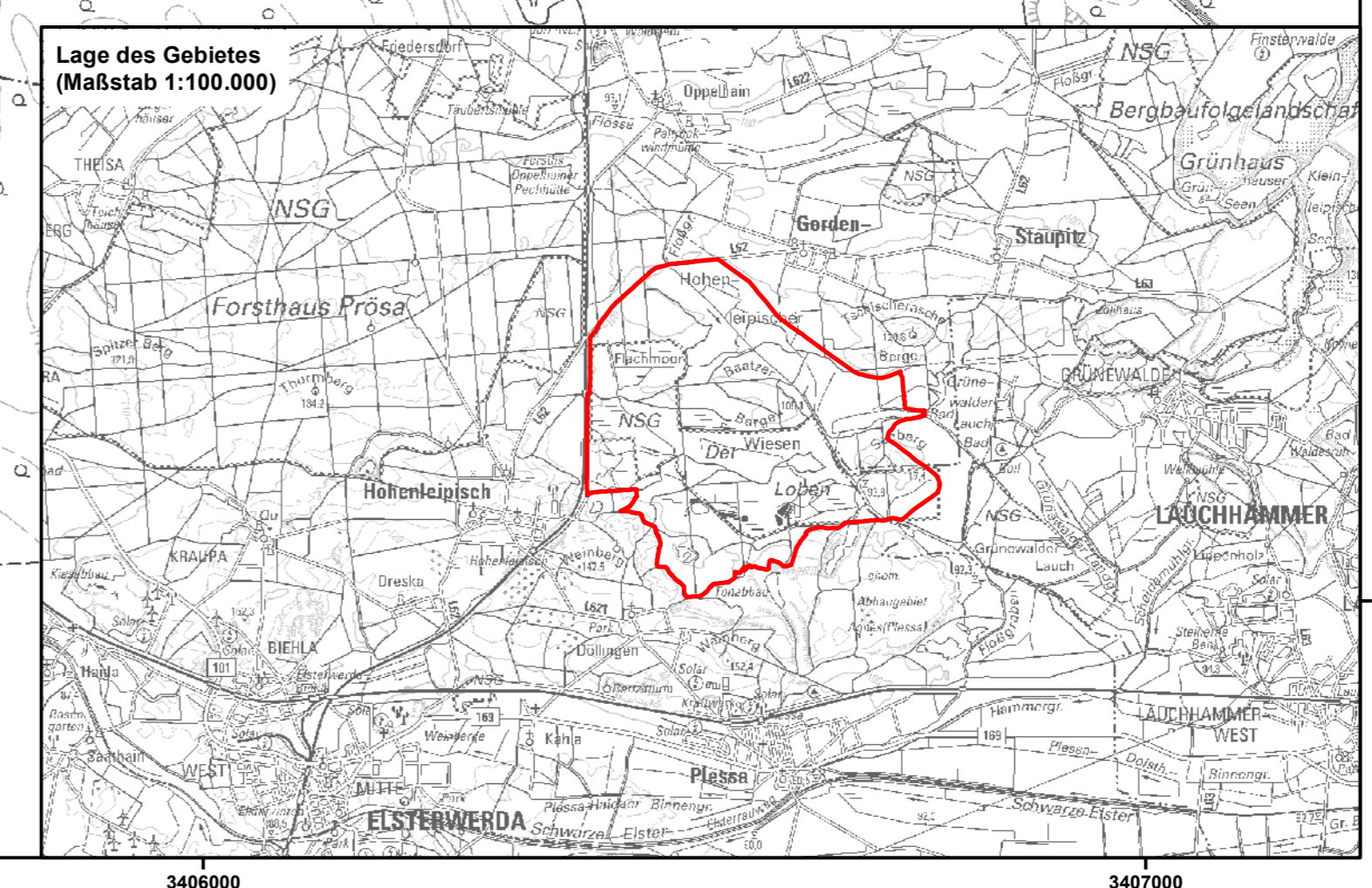
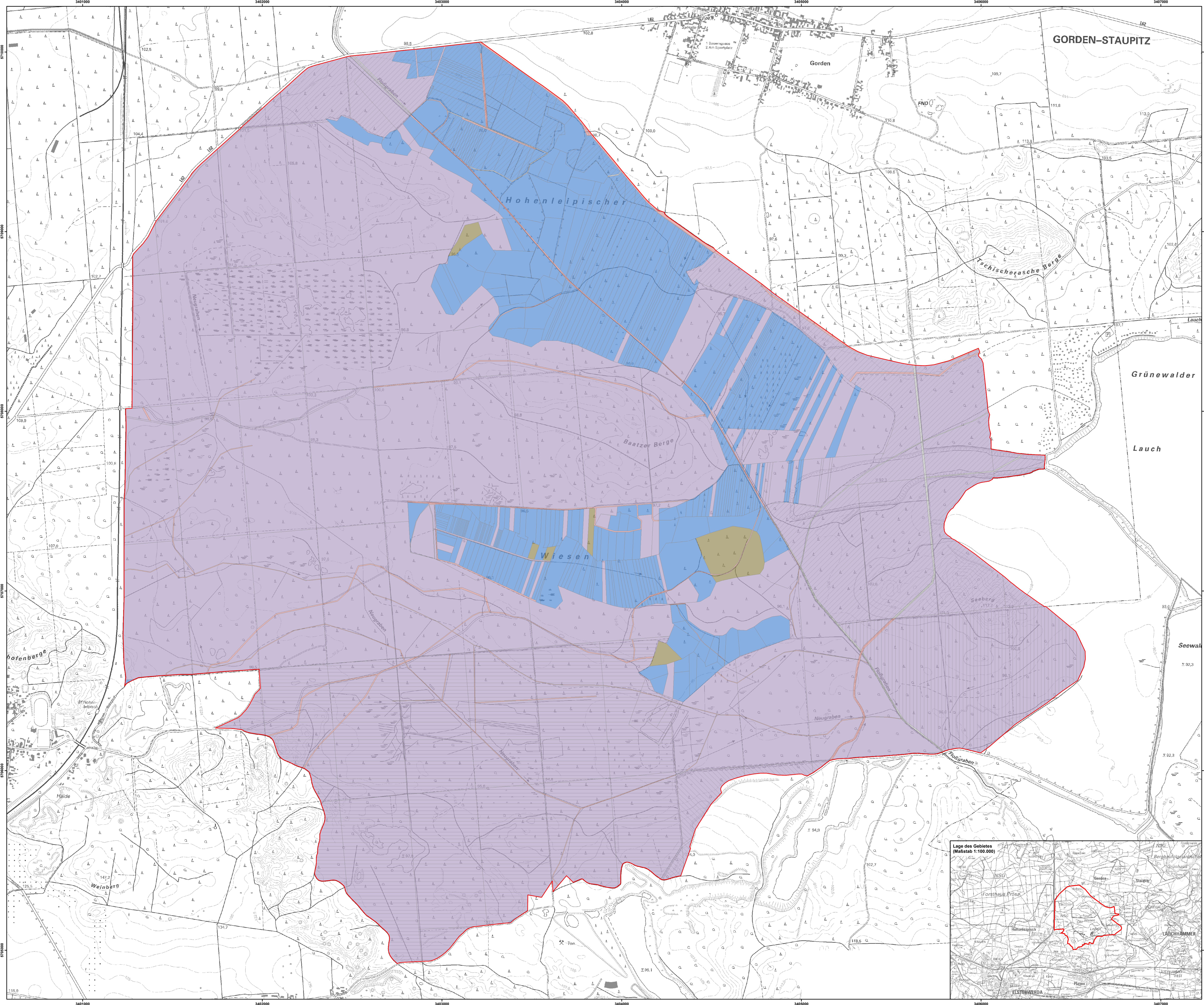
**Managementplan für das FFH-Gebiet
Der Loben
(Landesnr.: 81, EU-Nr.: DE 4447-303)
Zusatzkarte: Eigentümerstruktur**

Legende

- FFH-Gebiet

- Eigentümerstruktur**
- Bundesrepublik Deutschland
- Land Brandenburg
- Gebietskörperschaften
- Kirchen und Religionsgemeinschaften
- Privateigentum
- nicht erfasst/ übermittelt

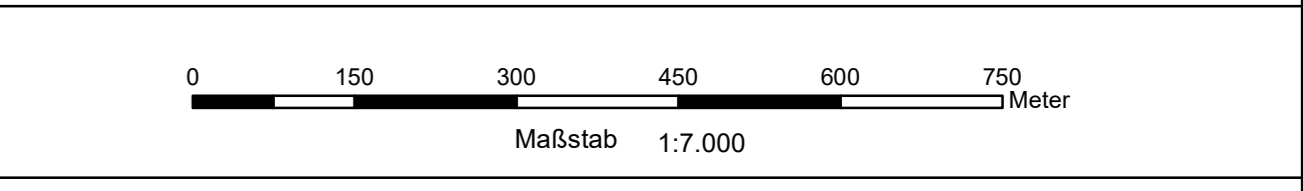
- Gemarkungen**
- Döllingen
- Gorden
- Grünewalde
- Hohenleipisch
- Plessa



Datenquellen:
DTK100g (Stand 2011), DTK100g; © GeoBasis-DEAL GB (2018), dl-deby-2-0;
Eigentümer: Datenerstellung LfU, Abt. GR, auf Grundlage von ALKIS © DEAL GB, 2017, LVB 03/17;
FFH-Gebiete: LfU, 2017

**Managementplan für das FFH-Gebiet
Der Loben (Landesnr.: 81, EU-Nr.: DE 4447-303)**

Zusatzkarte: Eigentümerstruktur



Bearbeitung: Dr. Annette Dierks (MYOTIS - Büro für Landschaftsökologie)
 Stand: 15.12.2020
 Kartographie: Diana Borchert (MYOTIS - Büro für Landschaftsökologie)

Auftraggeber:
 Landesamt für Umwelt
 Seeburger Chaussee 2
 14476 Potsdam, OT Groß Glienicke

Auftragnehmer:
 MYOTIS - Büro für Landschaftsökologie
 Dipl.-Ing. (FH) Burkhard Lehmann
 Magdeburger Straße 23
 06112 Halle